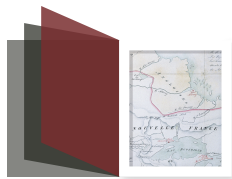


Un empire immense, difficile à défendre

Par Claude Boudreau, Serge Courville et Normand Séguin



CONSULTER EN LIGNE

atlas.cieq.ca

Une fenêtre sur le passé québécois

Plus de 200 textes et cartes de référence
sur l'histoire du Québec en libre accès

POUR CITER CET ARTICLE, UTILISER L'INFORMATION SUIVANTE :

Boudreau, Claude, Serge Courville et Normand Séguin (1997). «Un empire immense, difficile à défendre» dans Claude Boudreau (dir.), *Le territoire*. Québec: Les Presses de l'Université Laval (coll. «Atlas historique du Québec»). [En ligne]: <https://atlas.cieq.ca/le-territoire/un-empire-immense-difficile-a-defendre.pdf>

Tous droits réservés. Centre interuniversitaire d'études québécoises (CIEQ)
Dépôt légal (Québec et Canada), 1997.
ISBN 2-7637-7550-0

Les chercheurs du CIEQ, issus de neuf universités, se rejoignent pour étudier les changements de la société québécoise, depuis la colonisation française jusqu'à nos jours. Leurs travaux s'inscrivent dans trois grands axes de recherche: **les gens** : les populations et leurs milieux; **les ressources** : les moyens d'existence et les stratégies; **les régulations** : la norme, l'usage et la marge. Ils privilégient une approche scientifique pluridisciplinaire originale pour comprendre le changement social et culturel dans ses dimensions spatiotemporelles – www.cieq.ca



UN EMPIRE IMMENSE, DIFFICILE À DÉFENDRE



CARTE PHYSIQUE DES TERREINS LES PLUS ÉLEVÉS DE LA PARTIE OCCIDENTALE DU CANADA.
Philippe Buache, 1754. Copiée par P.-L. Morin. Archives nationales du Québec, Québec. P1000, S5, Nouvelle-France, 1754.

Dès sa fondation, la colonie doit faire face aux Iroquois, que Champlain accepte déjà de combattre au début du XVII^e siècle pour honorer ses pactes avec ses alliés et affirmer la présence française dans la vallée du Saint-Laurent et des Grands Lacs. Ils menaceront pendant longtemps la colonie laurentienne et ne seront pacifiés finalement qu'au début du XVIII^e siècle, après de durs affrontements au cours desquels la Huronie sera ravagée.

Une autre menace vient des Anglais qui attisent les rivalités anti-françaises en plus de menacer eux-mêmes les établissements du Saint-Laurent. La prise de Québec par les frères Kirke en 1629 en montre déjà la fragilité. On en prendra encore toute la mesure en 1690, quand l'amiral Phipps vient de nouveau assiéger la ville.

La France n'aura donc de cesse, durant tout le XVII^e siècle et encore au XVIII^e siècle, de protéger ses possessions, par une double stratégie : la sédentarisation des autochtones, à laquelle participent activement les missionnaires dans leurs

missions ; et la construction de tout un réseau de forts, qui doivent servir en outre de points d'appui au commerce des fourrures et aux explorations vers l'ouest.

Aux premiers ouvrages élevés le long du Saint-Laurent et de la rivière Richelieu s'ajoutent bientôt ceux des Grands Lacs, du Mississippi et de la baie d'Hudson, qui tracent les grands axes de la pénétration française en Amérique. Le territoire couvert est immense, mais il reste de juridiction contestée, notamment au sud des Grands Lacs et autour de la baie d'Hudson, où les intérêts français se heurtent à ceux de l'Angleterre et de son mandataire, la Compagnie de la baie d'Hudson.

Ce système de défense n'empêchera pas la prise finale de la colonie par l'Angleterre, d'autant plus qu'il est mal entretenu et insuffisamment équipé. Mais il aura fallu près d'un siècle et demi pour y parvenir et encore, au terme d'une longue guerre qui laissera la colonie dévastée.

Sous le Régime anglais



A NEW AND ACCURATE MAP OF THE BRITISH DOMINIONS IN AMERICA [...].

Thomas Kitchin, 1763. Archives nationales du Québec, Québec. P1000, S5, C 6009 A.N., 1763.

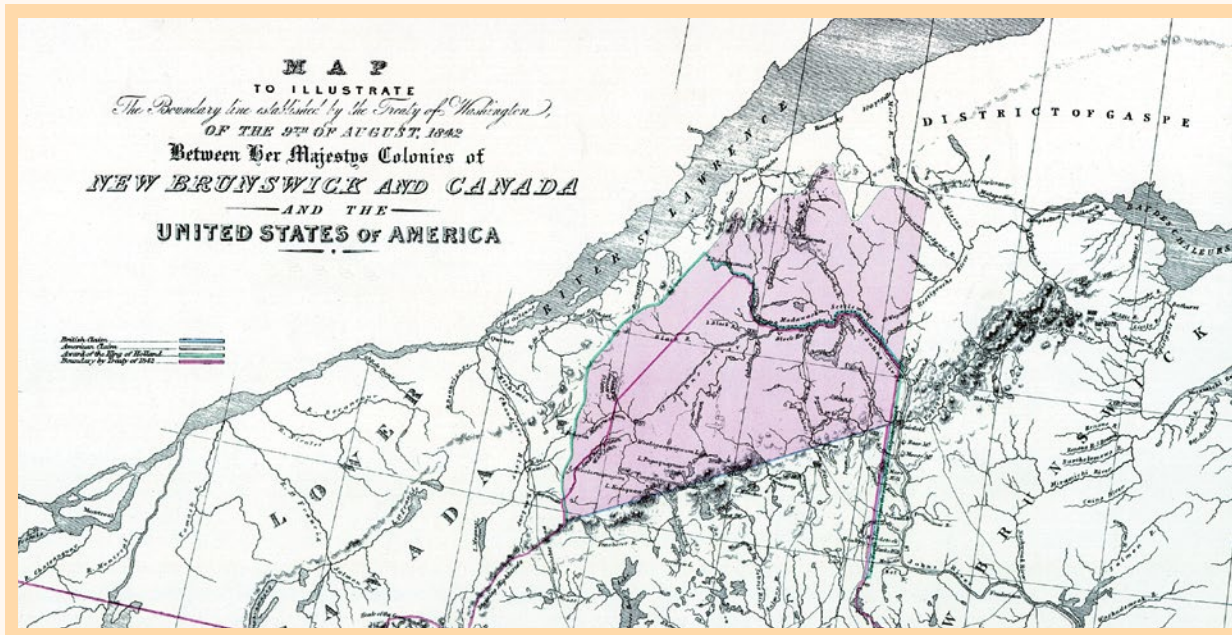
En février 1763, par le traité de Paris, la France cède à l'Angleterre tout le Canada, avec ses dépendances, ainsi que l'île du Cap-Breton et les autres îles et côtes situées dans le golfe et dans le fleuve Saint-Laurent. En octobre de la même année, une proclamation du roi Georges III établit les limites du gouvernement de Québec, qui s'étendront au territoire immédiat de l'ancienne colonie laurentienne, sans les îles du golfe ni la côte nord jusqu'à la rivière Saint-Jean.

C'était réduire considérablement les espaces jadis soumis aux prétentions françaises. Par contre, c'était donner ses fondements à un nouveau cadre administratif, la province de Québec, que l'Acte de Québec de 1774 crée officiellement, en étendant ses limites à un territoire beaucoup plus vaste. Celles-ci iront désormais du golfe Saint-Laurent à l'est, comprenant le Labrador, les îles-de-la-Madeleine et l'île d'Anticosti, jusqu'aux Grands Lacs et même à la vallée de l'Ohio à l'ouest, et du 45^e degré de latitude nord au sud jusqu'à la

limite sud de la Terre de Rupert au nord, incluant l'ancien Domaine du roi, dont le mode de gestion et d'exploitation reste le même que sous le Régime français.

Pour l'Angleterre, qui craint l'agitation des colonies américaines, c'était là un moyen d'affirmer sa présence dans le nord de l'Amérique. Pour l'ancienne colonie française du Saint-Laurent, cependant, ce fut là un gain de courte durée puisque dès 1791, on retranche de la province de Québec tout le territoire situé aujourd'hui du côté ontarien, en laissant en outre grand ouvert le débat autour de sa profondeur vers le nord. L'interprétation la plus couramment admise fixe celle-ci au lac Témiscamingue ou, comme on le prétendra, à la ligne de partage des eaux. Or, un arrêté en Conseil de 1791, auquel se réfère d'ailleurs la Proclamation de 1791, la fixe aux rivages de la baie d'Hudson. Cette ambiguïté prendra toute son importance plus tard quand viendra le temps de fixer la frontière nord du Québec.

L'impact de la Révolution américaine



MAP TO ILLUSTRATE THE BOUNDARY LINE ESTABLISHED BY THE TREATY OF WASHINGTON, OF THE 9TH OF AUGUST, 1842 [...] (EXTRAIT).

Collection of Nineteenth Century Maps of Canada and North America from the British Parliamentary Papers. Cartothèque de la bibliothèque de l'Université Laval, Section des cartes anciennes, 615-1842.

Quand l'Angleterre s'empare du Canada en 1760, elle le fait non seulement à son avantage, mais à celui de ses colonies américaines, à qui elle consent d'ailleurs d'immenses territoires. L'insurrection des Treize Colonies en 1774, puis leur guerre d'Indépendance en 1776 allaient modifier complètement le sens de ses intérêts. Non seulement lui faut-il maintenant redéfinir son empire, mais il lui faut le défendre, d'autant plus que le traité de Versailles (1783), qui avait mis fin au conflit, avait laissé dans une imprécision dangereuse la délimitation des frontières avec les États-Unis.

Comme la France autrefois, l'Angleterre craint les ambitions territoriales de ses voisins du sud, notamment dans la région des Grands Lacs où ces derniers souhaitent étendre leur influence. Or, ils se heurtent aux Amérindiens, que l'Angleterre protège et soutient dans leur ambition de constituer une confédération nationale alliée de la couronne britannique. En 1812, une nouvelle guerre éclate, précipitée par les

dommages causés au commerce américain par la marine anglaise. De nouveau, le Canada est menacé. La paix revient deux ans plus tard, mais elle laisse l'Angleterre convaincue de la nécessité de parfaire son réseau défensif non seulement par des ouvrages capables de soutenir un siège, mais par tout un réseau de canaux capables d'assurer l'acheminement rapide des troupes vers les secteurs menacés.

Des sommes énormes sont consenties au projet. Mais, s'il y eut encore des moments d'inquiétude, au milieu des années 1860 notamment, quand les Fénians lancèrent leurs troupes contre le Canada, il n'y eut plus jamais de conflit armé entre les colonies britanniques du nord et les États-Unis. Quant aux frontières entre les deux pays, qui avaient déjà été fixées depuis peu à l'ouest au 49^e degré de latitude nord, elles ne seront définitivement fixées du côté du Nouveau-Brunswick qu'en 1842, par le traité d'Ashburton-Webster, à l'avantage surtout des États-Unis.



PLAN OF GOVERNMENT GROUND AT LAKE TEMISCOUATA, 28 JUILLET 1840. Archives nationales du Québec, Québec. TII-1, CN 301-208, n° 8623.



FORTIFICATION SURVEYS.

Plan of the environs of Quebec. Index f. III et IV. H.S. Sitwell, 1864-1867. Archives nationales du Québec, Québec. P1000, S5, Québec.

Les nouvelles structures coloniales

Une des principales conséquences de la Révolution américaine fut d'entraîner l'immigration au Canada de milliers de réfugiés américains restés fidèles à la couronne britannique. Dès 1783, ils déferlent vers l'embouchure de la rivière Saint-Jean, les Cantons de l'Est et les Grands Lacs, soutenus par le gouvernement britannique qui leur octroie de généreuses indemnités. Leur venue ne tarde pas à changer le paysage social de la province, en le rendant plus anglophone. Et comme il faut aussi satisfaire les demandes répétées des nouveaux arrivants d'être jugés et administrés selon les lois civiles en vigueur dans les colonies britanniques et non selon les lois civiles françaises comme l'avait reconnu l'Acte de Québec de 1774, l'Angleterre se trouve aux prises avec un problème délicat.

La solution vient en 1791, par la division de la province de Québec en deux provinces distinctes, le Haut et le Bas-Canada, dotées chacune de leurs lois et de leur administration respectives, à laquelle s'ajoute une Chambre d'Assemblée, dont les représentants sont élus, comme dans le parlementarisme britannique. Mais comme la nouvelle constitution réservait au gouverneur un pouvoir arbitraire qu'il pouvait exercer avec le Conseil exécutif et le Conseil législatif, elle ne satisfait ni les anglophones ni les francophones, qui eurent en outre maille à partir avec l'évêque anglican.

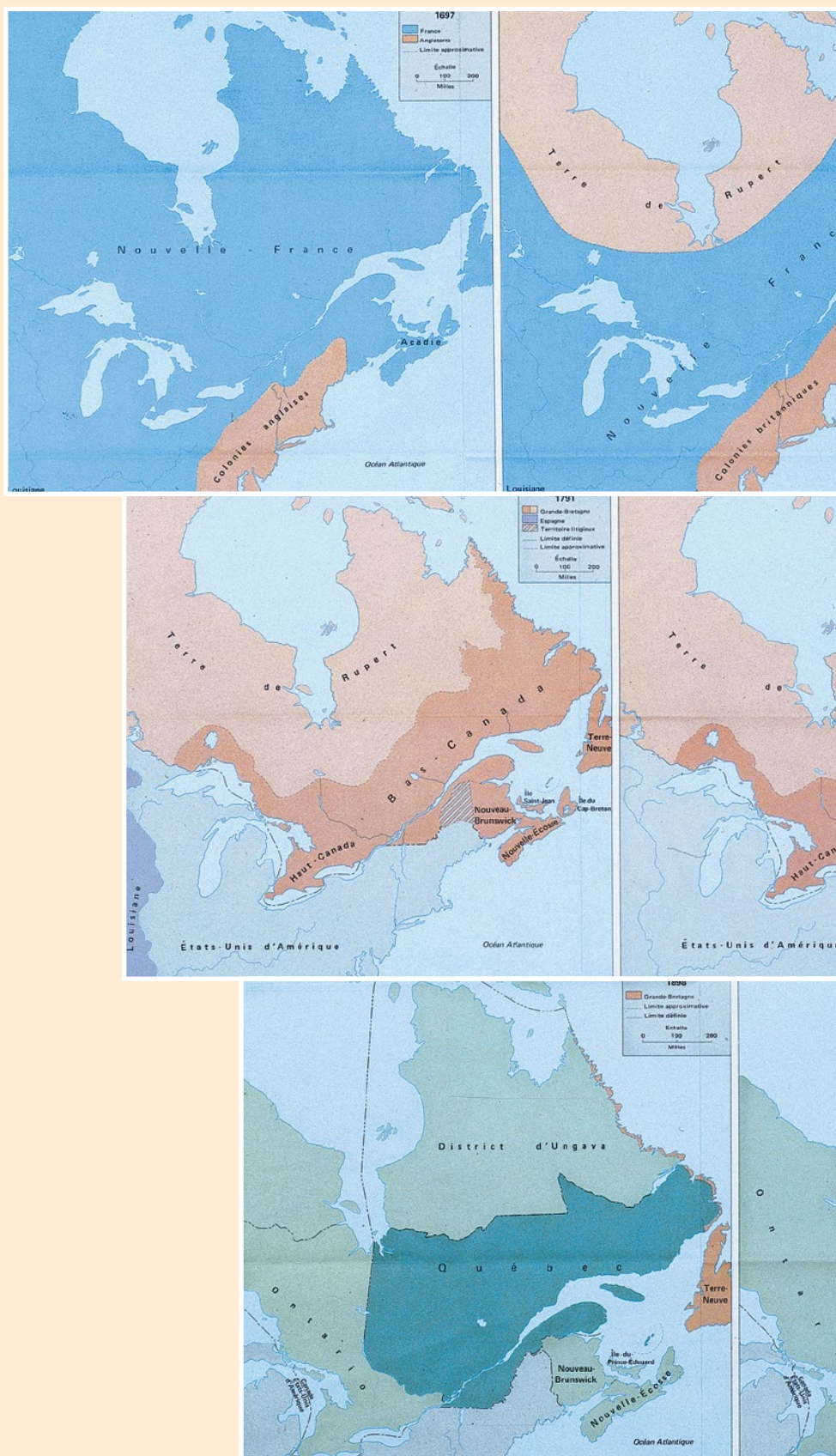
Les difficultés politiques qui suivirent, puis la Rébellion de 1837-1838 dans les deux provinces, hâtèrent la recherche d'une autre solution. Celle-ci sera de réunir le Haut et les Bas-Canada au sein d'un même ensemble politique, le Canada-Uni, tel qu'elle fut suggérée par le Rapport Durham. Plusieurs propositions en ce sens avaient été faites déjà par le passé, mais chaque fois le Parlement de Londres s'y était opposé. Cette fois, sous l'influence de la Banque Baring, désireuse de se faire rembourser la dette du Haut-Canada, le Parlement britannique vote l'Acte d'Union (mars 1840), en imposant en outre l'anglais comme seule langue officielle.

D'abord hésitante et pleine de frustration quant à l'obligation d'avoir ainsi à assumer une partie des frais encourus par le développement du Haut-Canada, l'attitude des Canadiens-Français fut pourtant de tenter de tirer parti de l'Union, en s'alliant aux Réformistes du Haut-Canada pour obtenir le gouvernement responsable. Il leur sera pleinement concédé en 1847. Mais comme l'Acte d'Union n'avait rien changé aux dispositions de l'Acte de 1791 qui prévoyait une représentation égale au Parlement, d'autres difficultés surgirent, reliées cette fois à la forte augmentation de la population dans le Haut-Canada. Au recensement de 1851-1852, celle-ci est déjà plus nombreuse que celle du Bas-Canada, une situation dont profitent les éléments conservateurs du Haut-Canada pour réclamer la représentation proportionnelle. L'instabilité ministérielle qui suit, associée aux difficultés économiques qu'elle entraîne militent en faveur de la Confédération canadienne (1867), d'autant plus qu'avec la fin du Traité de réciprocité signé avec les États-Unis en 1855, il faut recréer de nouveaux marchés. Le Québec entre dans la Confédération avec ses limites territoriales antérieures, c'est-à-dire celles de 1791, telles qu'elles furent amendées par le traité d'Ashburton-Webster (1842) et les quelques précisions mineures apportées par la suite à ses propres frontières avec le Nouveau-Brunswick (1851) et avec le Haut-Canada (1860). Sans doute voyait-il certains pouvoirs lui échapper, au profit du gouvernement central, mais dans ses domaines de compétence son autonomie semblait assurée.

Ce n'est ensuite qu'à la fin du XIX^e siècle et au début du XX^e siècle, que les limites de la province sont de nouveau modifiées. D'abord par une entente relative au territoire

ÉVOLUTION DU TERRITOIRE DU QUÉBEC.

J.-P. Ladouceur, 1972, pour l'Annuaire du Québec. Archives nationales du Québec, Québec. P1000, S5, Québec, 1972.



compris entre la ligne de partage des eaux et la baie d'Hudson (1898), qui donne au Québec toute la plaine abitibienne, mais lui fait perdre à l'est une grande partie du territoire que lui avait reconnu l'Acte de Québec, puis par une cession par Ottawa du reste de la Terre de Rupert situé du côté québécois (1912), et enfin par la perte du Labrador au profit de Terre-Neuve, par avis du Comité judiciaire du Conseil privé de Londres en 1927. Pour l'essentiel, les frontières étaient fixées. Mais quand, en 1966, le gouvernement du Québec créa sa Commission d'étude sur l'intégrité du territoire qué-

bécois, on ne manqua pas de rappeler l'insatisfaction créée par cette amputation. Outre cette question, plusieurs autres furent aussi abordées, qui montrèrent tout le poids de l'histoire dans la définition du territoire québécois. Aux débats qu'elles suscitèrent autour des imprécisions de tracés subsistant dans le golfe et entre le Québec et l'Ontario, et des difficultés posées par la multiplication des enclaves fédérales à l'intérieur du territoire, allaient bientôt s'ajouter des débats entraînés par les revendications territoriales autochtones, un sujet qui est toujours d'actualité.



Bibliographie*

- ANONYME, *Personnel de l'École d'agriculture de 1859-1912*, Sainte-Anne-de-La-Pocatière, Archives de la Côte-du-Sud.
- ANONYME (1914), *The Fish and Game Clubs of the Province of Quebec*, Québec, Ministry of Colonization, Mines and Fisheries.
- ARMSTRONG, Christopher, et H. V. Nelles (1988), *Monopoly's Moment, the Organization and Regulation of Canadian Utilities, 1830-1930*. Toronto, University of Toronto Press.
- ARMSTRONG, Robert (1984), *Structure and Change : an Economic History of Quebec*, Toronto, Gage Publishing Limited.
- BAGROW, Leo (1964), *History of Cartography*, revu et augmenté par R.A. Skelton, Cambridge, Harvard University Press.
- BÉLANGER, Jules, Marc Desjardins, Yves Frenette, avec la collaboration de Pierre Dansereau (1981), *Histoire de la Gaspésie*, Montréal et Québec, Boréal Express et Institut québécois de recherche sur la culture.
- BÉLANGER, Marcel (1991), « Que sont devenues les campagnes ? », dans Bernard Vachon (dir.), *Québec rural dans tous ses états*, Montréal, Boréal, p. 55-63.
- BELLAVANCE, Claude (1995), « Réseaux, territoires et électricité : la dynamique spatiale du processus d'électrification du Québec méridional », dans Serge Courville et Normand Séguin (dir.), *Espace et culture/Space and Culture*, Sainte-Foy, Les Presses de l'Université Laval (coll. « Géographie historique »), p. 393-404.
- BELLAVANCE, Claude (1994), *Shawinigan Water and Power, 1898-1963. Formation et déclin d'un groupe industriel au Québec*, Montréal, Boréal.
- BÉRUBÉ, Pierre (1993), *L'organisation territoriale du Québec*, Québec, Les Publications du Québec.
- BLANCHARD, Raoul (1960), *Le Canada français. Province de Québec*, Montréal, Librairie Arthème Fayard (Canada).
- BLANCHARD, Raoul (1953), *L'ouest du Canada français*, « Province de Québec », Montréal, Beauchemin.
- BLANCHARD, Raoul (1950), *La Mauricie*, Trois-Rivières, Bien public.
- BLANCHARD, Raoul (1947), *Le Centre du Canada français*, « Province de Québec », Montréal, Beauchemin.
- BLANCHARD, Raoul (1935), *L'est du Canada français*, « Province de Québec », Montréal, Beauchemin, 2 vol.
- BOUCHARD, Gérard (1996), *Quelques arpents d'Amérique. Population, économie, famille au Saguenay, 1838-1971*, Montréal, Boréal.
- BOUCHETTE, Joseph (1832), *A topographical dictionary of the province of the Lower Canada*, Londres, Longman, Rees, Orme, Brown, Green and Longman.
- BOUCHETTE, Joseph (1832), *The British Dominions in North America ; or a topographical and statistical description of the provinces of Lower Canada and Upper Canada, Nova Scotia, The Islands of Newfoundland, Prince Edward and Cape Breton, including considerations on land-granting and emigration, to which are annexed statistical tables and tables of distances etc.*, Londres, Longman, Rees, Orme, Brown, Green and Longman, 2 vol.
- BOUCHETTE, Joseph (1831), *Statistical tables of the Province of Lower Canada, accompanying the topographical map thereof [...]*, Londres, Thomas Davison, Whitefriars.
- BOUCHETTE, Joseph (1815), *Description topographique de la province du Bas-Canada, avec des remarques sur le Haut-Canada, et sur les relations des deux provinces avec les États-Unis de l'Amérique*, Londres, William Faden.
- BOUDREAU, Claude (1994), *La cartographie au Québec, 1760-1840*, Sainte-Foy, Les Presses de l'Université Laval.
- BOUDREAU, Claude (1986), *L'analyse de la carte ancienne, essai méthodologique : la carte du Bas-Canada de 1831, de Joseph Bouchette*, Québec, Centre d'études sur la langue, les arts et les traditions populaires des francophones en Amérique du Nord (coll. « Rapports et mémoires de recherche du CÉLAT », n° 7).
- BRIÈRE, Jean-François (1990), *La pêche française en Amérique du Nord au XVIII^e siècle*, Montréal, Fides.
- BROC, Numa (1986), *La géographie de la Renaissance*, Paris, Éditions du CYHS.
- BROSSARD, Jacques, et al. (1970), *Le territoire québécois*, Montréal, Les Presses de l'Université de Montréal.
- BROWN, Lloyd A. (1977), *The Story of Maps*, New-York, Dover Publication.
- BRUN, Henri (1992), « Le territoire du Québec : à la jonction de l'histoire et du droit constitutionnel », *Les Cahiers de droit*, vol. 33, n° 3, p. 927-943.
- BRUN, Henri (1974), *Le territoire du Québec, six études juridiques*, Québec, Les Presses de l'Université Laval.
- BUISSERET, David (1991), *Mapping the French Empire in North America*, Chicago, Newberry Library.
- BURDEN, Philip D. (1996), *The Mapping of North America: a List of Printed Maps 1511-1670*, Rickmansworth, Raleigh Publications.
- CAMU, Pierre (1996), *Le Saint-Laurent et les Grands Lacs au temps de la voile, 1608-1850*, Montréal, Hurtubise HMH.
- CANADA, DEPARTMENT OF THE INTERIOR, DOMINION WATER POWER AND RECLAMATION SERVICE (1917), *Central Electric Stations/Electric Power Statistics*, Ottawa, Imprimeur de la Reine.
- Cartes et figures de la terre* (1980), [Exposition réalisée par le Centre de création industrielle en collaboration avec la Bibliothèque publique d'information et al.], Paris, Centre Georges Pompidou, Centre de création industrielle.
- Cartographies* (1985), Montréal, Les Presses de l'université de Montréal (coll. « Études françaises », n° 21, 2).
- CHARBONNEAU, André, Yvon Desloges, et Marc LaFrance (1982), *Québec ville fortifiée, du XVI^e au XIX^e siècle*, Québec, Éditions du Pélican et Parcs Canada.
- CHARLEVOIX, Pierre-François-Xavier de (1744), *Histoire et description générale de la Nouvelle-France, avec le journal historique d'un voyage fait dans l'Amérique septentrionale*, Paris, Nyon fils, 3 vol.
- CHARROIS, Geneviève (1990), *Gaspard Chaussegros De Lery ; 1682-1756, l'homme, l'ingénieur militaire, son travail pour la ville de Québec*, Mémoire de maîtrise, Université de Bourgogne, Dijon.
- COURVILLE, Serge (dir.) (1996), *Population et territoire*, Sainte-Foy, Les Presses de l'Université Laval (coll. « Atlas historique du Québec »).
- COURVILLE, Serge (1985), « Le développement québécois : de l'ère pionnière aux conquêtes post-industrielles », *Le Québec Statistique, Édition 1985-1986*, Québec, Les Publications du Québec, p. 37-55.
- COURVILLE, Serge (dir.) (1984), *Itinéraire toponymique du Saint-Laurent, ses rives et ses îles*, Québec, Commission de toponymie.
- COURVILLE, Serge (dir.) (1984), « Rangs et villages du Québec : perspectives géohistoriques », *Cahiers de géographie du Québec*, vol. 28, n° 73-74.
- COURVILLE, Serge (1983), « Espace, territoire et culture en Nouvelle-France : une vision géographique », *Revue d'histoire de l'Amérique française*, vol. 37, n° 3, p. 417-429.

- COURVILLE, Serge (1981) « Contribution à l'étude de l'origine du rang au Québec : la politique spatiale des Cent-Associés », *Cahiers de géographie du Québec*, vol. 25, n° 65, p. 197-236.
- COURVILLE, Serge (dir.), Jacques Crochetière, Philippe Desaulniers et Joanne Noël (1988), *Paroisses et municipalités de la région de Montréal au XIX^e siècle (1825-1861)*, Sainte-Foy, Les Presses de l'Université Laval.
- COURVILLE, Serge, et Serge Labrecque (avec la collaboration de Jacques Fortin) (1988), *Seigneuries et fiefs du Québec. Nomenclature et cartographie*, Québec, Centre d'études sur la langue, les arts et les traditions populaires des francophones en Amérique du Nord (coll. « Outils de recherche », n° 3).
- COURVILLE, Serge, Jean-Claude Robert et Normand Séguin (1995), *Le pays laurentien au XIX^e siècle : les morphologies de base*, Sainte-Foy, Les Presses de l'Université Laval (coll. « Atlas historique du Québec »).
- COURVILLE, Serge, et Normand Séguin (1989), *Le monde rural québécois au XIX^e siècle*, Ottawa, La Société historique du Canada (coll. « Brochure historique », n° 47).
- DAINVILLE, François de (1986), *La cartographie reflet de l'histoire*, Genève, Slatkine.
- DAINVILLE, François de (1964), *Le langage des géographes*, Paris, Picard.
- DALES, John Harkness (1957), *Hydroelectricity and Industrial Development in Quebec, 1898-1940*, Cambridge, Mass., Harvard University Press.
- DEBEIR, Jean-Claude, Jean-Paul Deléage et Daniel Hémerly (1986), *Les servitudes de la puissance : une histoire de l'énergie*, Paris, Flammarion.
- DECHÊNE, Louise (1974), *Habitants et marchands de Montréal au XVII^e siècle*, Paris, Plon (coll. « Civilisations et mentalités »).
- DEFFONTAINES, Pierre (1953), « Le rang, type de peuplement du Canada français », *Cahiers de géographie*, n° 5.
- DELÂGE, Denys (1991), *Le pays renversé : Amérindiens et Européens en Amérique du Nord-Est, 1600-1664*, Montréal, Boréal.
- DENIS, Léo-Germain, et A. V. White/Commission de la Conservation du Canada (1911), *Les forces hydrauliques du Canada*. Ottawa, Mortimer.
- DENYS, Nicolas (1672), *Description géographique et historique des costes de l'Amérique Septentrionale. Avec l'histoire naturelle du Pais*, Paris, Claude Barbin, 2 tomes (Vol. 2 : *Description exacte de la Pesche des Molües...*).
- DÉPATIE, Sylvie, Mario Lalancette et Christian Dessureault (1987), *Contributions à l'étude du régime seigneurial canadien*, Montréal, Hurtubise HMH (coll. « Cahiers du Québec/Histoire », n° 88).
- DERRUAU, Max (1956), « À l'origine du "rang canadien" », *Cahiers de géographie du Québec*, nouvelle série, n° 1, p. 39-47.
- DICKINSON, John A., et Brian Young (1995), *Brève histoire socio-économique du Québec*, Sillery, Septentrion.
- DUGAS, Clermont (1981), *Un pays de distance et de dispersion*, Québec, Les Presses de l'Université du Québec.
- DUHAMEL DU MONCEAU, Henri-Louis (1769-1779), *Traité général des pesches et histoire des poissons qu'elles fournissent [...]*, Paris, Saillant & Nyon et Dessaint, 3 tomes.
- FARRELL, Barbara, et Aileen Desbarats (dir.) (1988), *Explorations in the History of Canadian Mapping : a Collection of Essays*, Ottawa, Association of Canadian Map Libraries and Archives.
- FAUCHER, Albert (1973), *Québec en Amérique. Essai sur les caractères économiques de la Laurentie*, Montréal, Fides.
- FORTIN, François (1714), *Traité de toute sorte de chasse et de pêche*, Amsterdam, s.é., 2 tomes.
- FORTIN, Gérald (1971), *La fin d'un règne*, Montréal, Hurtubise HMH.
- FORTIN, Jean-Charles, et Antonio Lechasseur (1993), *Histoire du Bas-Saint-Laurent*, Québec, Institut québécois de recherche sur la culture.
- FRENETTE, Pierre, et al. (1996), *Histoire de la Côte-Nord*, Sainte-Foy, Les Presses de l'Université Laval et Institut québécois de recherche sur la culture.
- GAFFIELD, Chad, et al. (1994), *Histoire de l'Outaouais*, Québec, Institut québécois de recherche sur la culture.
- GANONG, William F. (1889), « The Cartography of the Gulf St-Lawrence, from Cartier to Champlain », *Transactions of the Royal Society of Canada*, sec. II.
- GARAND, Jean-Marc (1973), *Jacques-Nicolas Bellin (1703-1772) cartographe, hydrographe, ingénieur du ministère de la Marine : sa vie, son œuvre, sa valeur historique*, Mémoire de maîtrise, Université de Montréal.
- GENTILCORE, R. Louis (dir.) (1993), *Atlas historique du Canada*, volume II : *La transformation du territoire, 1800-1891*, Montréal, Les Presses de l'Université de Montréal.
- GERMAIN, Georges-Hébert (1996), *Le génie québécois, histoire d'une conquête*, Montréal, Libre Expression.
- GINGRAS, Sylvain, et al. (1989), *Le club Triton*, Saint-Raymond de Portneuf, Les Éditions Rapides Blancs inc.
- GIRARD, Camil, et Normand Perron (1989), *Histoire du Saguenay-Lac-Saint-Jean*, Québec, Institut québécois de recherche sur la culture.
- GOSS, John (1990), *The mapping of North America: three centuries of map-making 1500-1860*, Secaucus, N. J., Wellfleet Press.
- GOURDE, Gaétan (1980), *Étude cadre technique et économique ; les aboteaux, comté de Kamouraska*, Rimouski, Ministère de l'Agriculture.
- GREER, Allan (1985), *Peasant, Lord and Merchant, Rural Society in Three Quebec Parishes, 1740-1840*, Toronto, University of Toronto Press.
- HAMEL, Aubert (1963), « La récupération et la mise en valeur des alluvions maritimes du St-Laurent », *Agriculture*, 20, 3, p. 77-83.
- HAMELIN, Jean (dir.) (1976 et 1977), *Histoire du Québec*, Saint-Hyacinthe et Toulouse, Edisem et Privat.
- HAMELIN, Jean, et Yves Roby (1971), *Histoire économique du Québec, 1851-1896*, Montréal, Fides.
- HAMELIN, Louis-Edmond (1996), *Écho des pays froids*, Sainte-Foy, Les Presses de l'Université Laval.
- HAMELIN, Louis-Edmond (1993), *Le rang d'habitat : le réel et l'imaginaire*, Montréal, Hurtubise HMH.
- HAMELIN, Louis-Edmond (1989), « Rang, côte et concession au sens de "peuplement aligné" au Québec depuis le XVII^e siècle », *Revue d'histoire de l'Amérique française*, vol. 42, n° 4, p. 519-543.
- HARDY, René (1996), *La sidérurgie dans le monde rural. Les hauts fourneaux du Québec au XIX^e siècle*, Sainte-Foy, Les Presses de l'Université Laval (coll. « Géographie historique »).
- HARDY, René, et Normand Séguin (1984), *Forêt et société en Mauricie : la formation de la région de Trois-Rivières, 1830-1930*, Montréal, Boréal Express.
- HARISSE, Henry (1872), *Notes pour servir à l'histoire, à la bibliographie et à la cartographie de la Nouvelle-France et des pays adjacents, 1545-1700*, Paris, Tross.
- HARLEY, J. Brian (1977), « America in Maps dating from 1500 to 1856 », *Annals of the Association of American Geographers*, vol. 67, p. 458-460.
- HARVEY, Paul D. A. (1980), *The History of Topographical Maps, Symbols, Pictures and Surveys*, Londres, Thames and Hudson.
- HATVANY, Matthew G. (1995), « Wedded to the Marshes : The Island's Early Settlers », *Guardian-Patriot*, 7 janvier, p. C5.
- HAYNE, J. E. G. (1806), *Éléments de topographie militaire ou instructions détaillées sur la manière de lever à vue et de dessiner avec promptitude les cartes militaires*, traduit de l'allemand, Paris, Maginel.
- HARRIS, Richard Colebrook (1968), *The Seigneurial System in Early Canada. A Geographical Study*, Québec et Madison, Les Presses de l'Université Laval et University of Wisconsin Press, 2^e édition.
- HARRIS, Richard Colebrook, et Louise Dechêne (dir.) (1987), *Atlas historique du Canada*, volume I : *Des origines à 1800*, Montréal, Les Presses de l'Université de Montréal.
- HARRIS, Richard Colebrook, et John Warkentin (1974), *Canada Before Confederation, a Study in Historical Geography*, New York, Londres, Toronto, Oxford University Press.
- HEIDENREICH, Conrad E. (1988), « An Analysis of the 17th Century Map "Nouvelle France" », *Cartographica*, vol. 25, n° 3, p. 67-111.
- HEIDENREICH, Conrad E. (1982), « The French Mapping of North America », *The Map Collector*, n° 19, p. 2-11.
- HEIDENREICH, Conrad E. (1981), « Mapping the Great Lakes/ the Period of Imperial Rivalries, 1700-1760 », *Cartographica*, vol. 18, n° 3, p. 74-109.
- HEIDENREICH, Conrad E. (1976), « Explorations and Mapping of Samuel de Champlain (1603-1632) », *Cartographica*, vol. 13, suppl. 2 (coll. « Monographie », 17).
- HEIDENREICH, Conrad E., et Edward H. Dahl (1980), « A Critical Analysis of the North Part of America, a Facsimile Atlas of Early Canadian Maps », *Cartographica*, vol. 17, p. 2-11.
- HOGUE, Clarence, André Bolduc et Daniel Larouche (1979), *Québec, un siècle d'électricité*, Montréal, Libre expression.
- HUGHES, Thomas Parke (1983), *Networks of Power : Electrification in Western Society, 1880-1930*, Baltimore, Johns Hopkins University Press.

- IGARTUA, José Eduardo (1996), *Arvida au Saguenay : naissance d'une ville industrielle*, Montréal, McGill-Queen's University Press.
- JEAN, Bruno (1985), *Agriculture et développement dans l'est du Québec*, Québec, Les Presses de l'Université du Québec.
- JOLY, Fernand (1985), *La cartographie*, Paris, Presses Universitaires de France (coll. « Que-sais-je ? », n° 937).
- KEATES, J. S. (1982), *Understanding Maps*, New York, Halsted Press Book.
- KERR, Donald, et Deryck W. Holdsworth (dir.) (1990), *Atlas historique du Canada*, volume III : *Jusqu'au cœur du xx^e siècle, 1891-1961*, Montréal, Les Presses de l'Université de Montréal.
- KERR, K. G. (1979), *Atlas historique du Canada*, Toronto, Neilson.
- KERSHAW, Kenneth A. (1993), *Early printed maps of Canada*, volume I : *1540-1703*, Ancaster, Ontario, Kershaw Publishing.
- KESTEMAN, Jean-Pierre (1988), *La ville électrique, un siècle d'électricité à Sherbrooke, 1880-1988*, Sherbrooke, Les éditions Olivier.
- KESTEMAN, Jean-Pierre (1985), *Une bourgeoisie et son espace : industrialisation et développement du capitalisme dans le district de Saint-François (Québec), 1823-1879*, Thèse de doctorat (histoire), Montréal, Université du Québec à Montréal.
- KESTEMAN, Jean-Pierre (avec la collaboration de Guy Boisclair et Jean-Marc Kirouac) (1984), *Histoire du syndicalisme agricole au Québec, UCC-UPA, 1924-1984*, Montréal, Boréal Express.
- KISH, Georges (1980), *La carte, image des civilisations*, Paris, Seuil.
- KISH, Georges (1978), *The Discovery and Settlement of North America, 1500-1865 : a Cartographic Perspective*, New-York, Harper and Row, 140 diapositives couleurs, 35 mm.
- KISH, Georges (s.d.), *History of Cartography*, Ann Arbor, University of Michigan, 200 diapositives couleurs, 35 mm.
- KLEMP, Egon (comp.) (1976), *America in maps dating from 1500 to 1856*, New York, Holmes and Meier.
- KONVITZ, Joseph W. (1987), *Cartography in France, 1660-1848, Science, Engineering and Statecraft*, Chicago, University of Chicago Press.
- KUPCIK, Yvan (1981), *Cartes géographiques anciennes : évolution de la représentation cartographique du monde, de l'Antiquité à la fin du XIX^e siècle*, Paris, Grund.
- LABERGE, Alain (dir.) (1993), *Histoire de la Côte-du-Sud*, Québec, Institut québécois de recherche sur la culture.
- La Gazette des Campagnes*, Archives de la Côte-du-sud.
- LASERRE, Jean-Claude (1980), *Le Saint-Laurent, grande porte de l'Amérique*, Montréal, Hurtubise HMH.
- LAURIN, Serge (1989), *Histoire des Laurentides*, Québec, Institut québécois de recherche sur la culture.
- LAVOIE, Yolande (1972), *L'émigration des Canadiens aux États-Unis avant 1930. Mesure du phénomène*, Montréal, Les Presses de l'Université de Montréal.
- LEBON, Wilfrid (1949), *Histoire du Collège de Sainte-Anne-de-la-Pocatière : le second demi-siècle 1877-1927*, Québec, Charrier & Dugal.
- LEMIEUX, Germain (1982), *La vie paysanne, 1860-1900*, Ottawa, Les Éditions Prise de parole, Les Éditions FM.
- LÉPINE, Pierre (1994), *Cartes anciennes, cartes originales ou reproduites [conservées à la Bibliothèque nationale du Québec à Montréal]*, Montréal, Bibliothèque nationale du Québec.
- LÉPINE, Pierre, et Josée Berthelette (1985), *Documents cartographiques depuis la découverte de l'Amérique jusqu'à 1820: inventaire sommaire*, Montréal, Bibliothèque nationale du Québec.
- LÉPINE, Pierre, et Michel Godin (1990), *Inventaire des cartes et plans sur microfiches NMC [Archives nationales du Canada] disponibles à la section des cartes [de la BNQ]*, Montréal, Bibliothèque nationale du Québec, 8 vol.
- LÉTOURNEAU, Firmin (1950), *Histoire de l'agriculture (Canada français)*, Montréal, L'Imprimerie populaire.
- LÉTOURNEAU, Marcel (1959), « Les battures de la rive sud et les aboiteaux », *Monographie agricole*, Québec, Université Laval.
- LEWIS, Malcolm (1980), « Changing national perspectives and the mapping of the Great Lakes between 1755-1795 », *Cartographica*, vol. 17, n° 3, p. 1-31.
- LIBAULT, André (1968), *Histoire de la cartographie*, Paris, Chaix.
- LINDSEY, J. B., et B. K. Jones (1898), « The Feeding Value of Salt Marsh Hay », *Hatch Experiment Station of the Massachusetts Agricultural College*, 52, p. 3-48.
- LINTEAU, Paul-André (1992), *Histoire de Montréal depuis la Confédération*, Montréal, Boréal.
- LINTEAU, Paul-André, René Durocher et Jean-Claude Robert (1989), *Histoire du Québec contemporain*, Montréal, Boréal Express, 2 vol.
- LITTLE, John Irvine (1991), *Crofters and Habitants. Settler, Society, Economy, and Culture in a Quebec Township, 1848-1881*, Montréal et Kingston, McGill-Queen's University Press.
- LUMMY, Robert M. (1961), *Early maps of North America*, Newark, N. J., New Jersey Historical Society.
- MacKAY, D., et A. V. Wilson, (1978), « Mapping Canada History », *Canadian Cartographer*, n° 15, p. 13-22.
- MARTIN, Paul-Louis (1990), *La chasse au Québec*, Montréal, Boréal.
- MARTIN, Paul-Louis, et Gilles Rousseau (1978), *La Gaspésie de Miguasha à Percé*, Québec, Librairie Beauchemin et Éditeur officiel du Québec.
- MATHIEU, Jacques (1991), *La Nouvelle-France. Les Français en Amérique du Nord XVI^e-XVIII^e siècle*, Paris et Sainte-Foy, Éditions Belin et Les Presses de l'Université Laval (coll. « Histoire Belin Sup »).
- McCALLUM, John (1980), *Unequal Beginnings : Agriculture and Economic Development in Quebec and Ontario until 1870*, Toronto, University of Toronto Press.
- McNEIL, Kent (1982), *Native Rights and the Boundaries of Rupert's Land and the North-Western Territory*, Saskatoon, University of Saskatchewan Native Law Center, Studies in Aboriginal rights, n° 4.
- McNICOLL, Claire (1993), *Montréal. Une société multiculturelle*, Paris, Belin.
- MINISTÈRE DE L'ÉNERGIE ET DES RESSOURCES (Québec) (1983), Service du cadastre, *Seigneuries*, 12 feuilles, échelle de 1 :200 000.
- MOLLAT DU JOURDAIN, Michel, et Monique De La Roncière (1984), *Les portulans, cartes marines du XIII^e au XVII^e siècle*, Fribourg, Office du livre.
- MORISSET, Michel (1987), *L'agriculture familiale au Québec*, Paris, L'Harmattan.
- MORISSONNEAU, Christian (1978), *Le langage géographique de Cartier et de Champlain : choronymie, vocabulaire et perception*, Québec, Les Presses de l'Université Laval.
- MORISSONNEAU, Christian (1978), *La terre promise : le mythe du Nord québécois*, Montréal, Hurtubise HMH.
- OLSON, Sherry, et Patricia Thornton (1991), « Familles montréalaises du XIX^e siècle : trois cultures, trois trajectoires », *Cahiers québécois de démographie*, vol. 21, n° 2, p. 51-75.
- OUELLET, Fernand (1966), *Histoire économique et sociale du Québec, 1760-1860*, Montréal, Fides.
- NORMAND, France (1997), *Naviguer le Saint-Laurent à la fin du XIX^e siècle. Une étude de la batellerie du port de Québec*, Sainte-Foy, Les Presses de l'Université Laval.
- PARADIS, Alexandre (1984), *Kamouraska (1674-1948)*, Kamouraska, s.é.
- PORTINARO, Pierluigi, et Franco Knirsch (1987), *The cartography of North America 1500-1800*, New York, Facts on File.
- PRITCHARD, James S. (1979), « Early French Hydrographic Surveys in the Saint Lawrence River », *International Hydrographic Review*, LVI (1), p. 126-133.
- REED, Austin, et Gaston Moisan (1971), « The Spartina Tidal Marshes of the St. Lawrence Estuary and their Importance to Aquatic Birds », *Le Naturaliste canadien*, 98, p. 905-921.
- ROBERT, Jean-Claude (1994), *Atlas historique de Montréal*, Montréal, Art Global et Libre Expression.
- ROBINSON, Arthur H. (1982), *Early Thematic Mapping in the History of Cartography*, Chicago, The University of Chicago Press.
- ROBY, Yves (1976), *Les Québécois et les investissements américains, 1918-1929*, Québec, Les Presses de l'Université Laval.
- ROY, Jean, et Daniel Robert (1993), *Le diocèse de Nicolet. Populations et territoires, 1851-1991*, Université du Québec à Trois-Rivières, Centre d'études québécoises.
- ROY, J. Edmond (1895), « La cartographie et l'arpentage sous le Régime français », *Bulletin des recherches historiques*, vol. 1, p. 17-20, 30-40, 49-56.
- RUGGLES, Richard (1977), « Research on the History of Cartography and Historical Cartography of Canada : Retrospect and Prospect », *Canadian Surveyor*, vol. 31, p. 25-33.
- SAINT-HILAIRE, Marc (1996), *Peuplement et dynamique migratoire au Saguenay, 1840-1960*, Sainte-Foy, Les Presses de l'Université Laval.
- SAINT-PIERRE, Diane (1994), *L'évolution municipale du Québec des régions. Un bilan historique*, Sainte-Foy, Union des municipalités régionales de comté et des municipalités locales du Québec.
- SAINT-YVES, Maurice (1982), *Atlas de géographie historique du Canada*, Boucherville, Les Éditions françaises.

- SAMSON, Roch (1996), *Histoire de Lévis-Lotbinière*, Québec, Institut québécois de recherche sur la culture.
- SAMSON, Roch (1984), *Pêcheurs et marchands de la baie de Gaspé au XIX^e siècle*, Ottawa, Parcs Canada.
- SCHMOUTH, J.-D. (1942), « Mise en culture des terrains envahis par les eaux salées », dans « Endiguements ou aboiteaux », *La Gazette des Campagnes*, 15 septembre, p. 152-154.
- SCHMOUTH, J.-D., lettre à Ludger Dumais, prêtre, 11 mars 1916, Archives de la Côte-du-sud, 141-xxiii.
- SCHWARTZ, Seymour I., et Ralph E. Ehrenberg (1980), *The mapping of America*, New York, Harry N. Abrahams.
- SÉGUIN, Normand (1982), « L'agriculture de la Mauricie et du Québec, 1850-1950 », *Revue d'histoire de l'Amérique française*, vol. 35, n° 4, p. 537-562.
- SÉGUIN, Normand (1977), *La conquête du sol au 19^e siècle*, Montréal, Boréal Express.
- SÉGUIN, Normand, et al. (1980), *Agriculture et colonisation au Québec. Aspects historiques*, Montréal, Boréal Express (coll. « Études d'histoire du Québec », n° 9).
- SHIELD, James Gordon (1980), *The Murray Map Cartographically Considered*, Mémoire de maîtrise, Université Queen's, Kingston.
- SHIPTON, Nathaniel (1967), « General Murray's Map of the St-Lawrence », *The Cartographer*, vol. 4, n° 2, p. 93-101.
- SMITH, David C., Victor Konrad, Helen Koulouris et Edward Hawes (1989), « Salt Marshes as a Factor in the Agriculture of Northeastern North America », *Agricultural History*, 63, 2, p. 270-294.
- THÉBERGE, Guy (1984), *Qui se souvient de « La Gazette Des Campagnes » ?*, Sainte-Anne-de-La-Pocatière, Société historique de la Côte-du-Sud.
- THOMSON, Don W. (1966), *L'homme et les méridiens, histoire de l'arpentage et de la cartographie au Canada*, Ottawa, Ministère des Mines et Relevés techniques, vol. 1.
- TOOLEY, R. V. (1979), *Tooley's Dictionary of Mapmakers*, New-York et Amsterdam, A. R. Liss et Meridian Pub. Co.
- TOOLEY, R. V. (1980), *The mapping of America*, Londres, Holland Press.
- TRIGGER, Bruce G. (1990), *Les Indiens, la fourrure et les Blancs. Français et Amérindiens en Amérique du Nord*, Montréal, Boréal et Seuil.
- TRUDEL, Marcel (1974), *Les débuts du régime seigneurial au Canada*, Montréal, Fides (coll. « Fleur de Lys »).
- TRUDEL, Marcel (1973), *Le terrier du Saint-Laurent en 1963*, Ottawa, Éditions de l'Université d'Ottawa (coll. « Cahiers du Centre de recherche en civilisation canadienne-française », n° 6).
- TRUDEL, Marcel (1971), *Initiation à la Nouvelle-France*, Montréal et Toronto, Holt, Rinehart et Winston.
- TRUDEL, Marcel (1968), *Atlas de la Nouvelle-France*, Québec, Les Presses de l'Université Laval.
- TRUDEL, Marcel (1967), *Le régime seigneurial*, Ottawa, La Société historique du Canada (coll. « Brochure historique », n° 6).
- UNIVERSITÉ LAVAL, BIBLIOTHÈQUE, CARTOTHÈQUE, [Base de données CARTO: catalogue informatisé des cartes anciennes], s.d.
- VALLIÈRES, Marc (1989), *Des mines et des hommes. Histoire de l'industrie minière québécoise des origines au début des années 1980*, Québec, Les publications du Québec.
- VERNER, Coolie, et Basil Stuart-Stubbs (1979), *The Northpart of America*, Toronto, Academic Press Canada Limited.
- VINCENT, Odette (dir.) (1995), *Histoire de l'Abitibi-Témiscamingue*, Québec, Institut québécois de recherche sur la culture.
- VOISINE, Nive, et al. (1971), *Histoire de l'Église catholique au Québec, 1608-1970*, Montréal, Fides.
- WIEN, Thomas (1990), « "Les travaux pressants". Calendrier agricole, assolement et productivité au Canada au XVIII^e siècle », *Revue d'histoire de l'Amérique française*, vol. 43, n° 4, p. 535-558.