


# Le lieu le plus commode

Par Alain Parent et Michel Allard



CONSULTER EN LIGNE

**atlas.cieq.ca**

Une fenêtre sur le passé québécois

Plus de 200 textes et cartes de référence  
sur l'histoire du Québec en libre accès

POUR CITER CET ARTICLE, UTILISER L'INFORMATION SUIVANTE :

Parent, Alain et Michel Allard (2001). «Le lieu le plus commode » dans Serge Courville et Robert Garon (dir.), *Québec, ville et capitale*. Québec: Les Presses de l'Université Laval (coll. «Atlas historique du Québec»). [En ligne]: <https://atlas.cieq.ca/quebec-ville-et-capitale/le-lieu-le-plus-commode-.pdf>

Tous droits réservés. Centre interuniversitaire d'études québécoises (CIEQ)

Dépôt légal (Québec et Canada), 2001.

ISBN 2-7637-7674-4

---

Les chercheurs du CIEQ, issus de neuf universités, se rejoignent pour étudier les changements de la société québécoise, depuis la colonisation française jusqu'à nos jours. Leurs travaux s'inscrivent dans trois grands axes de recherche: **les gens** : les populations et leurs milieux; **les ressources** : les moyens d'existence et les stratégies; **les régulations** : la norme, l'usage et la marge. Ils privilégient une approche scientifique pluridisciplinaire originale pour comprendre le changement social et culturel dans ses dimensions spatiotemporelles – [www.cieq.ca](http://www.cieq.ca)



# LE LIEU LE PLUS COMMUNE

Le premier contact de Champlain avec les lieux où il allait un jour fonder Québec remonte à son voyage de reconnaissance de 1603. «-Nous vinsmes mouiller l'ancre à Quebec, qui est vn destroit de laditte riuiere de Canadas, qui a quelque trois cens pas de large. Il y a à ce destroit, du costé du Nort, vne montaigne assez haulte, qui va en abaissant des deux costez-; tout le reste est pays vni et beau, où il y de bonnes terres pleines d'arbres, comme chesnes, cyprés, bouilles, sapins et trembles, & autres arbres fruitiers sauua- ges, & vignes-; qui faict qu'à mon opinion, si elles estoient cultiuées, elles seroient bonnes comme les nostres. Il y a, le long de la coste dudict Quebec, des diamants dans des rochers d'ardoyse, qui sont meilleurs que ceux d'Alençon.-»

À part ces quelques descriptions générales du milieu physique, le site de Québec ne retient pas davantage son attention pour le moment. Il ne saurait être question d'y planifier un établissement, ne serait-ce qu'un poste de traite. Champlain regarde ailleurs-: les Trois Rivières, l'Acadie,-...

Cinq ans plus tard, ayant quitté la France avec cette fois la ferme résolution d'établir un comptoir, Champlain s'amène de nouveau dans la vallée du Saint-Laurent. Sa lecture des lieux s'avère alors complètement différente. «-[J'] y arriuai le 3. Iuillet-: où estant, ie cherchay lieu propre pour nostre habitation, mais ie n'en peu trouuer de plus commode, ny mieux situé que la pointe de Québecq, ainsi appellé des sauvages, laquelle estoit remplie de noyers.-» Champlain n'hésite guère et, à en croire ses écrits, met ses hommes immédiatement à la tâche de couper ces arbres pour construire une habitation.

Ce jour de 1608, dans le cadre un peu lâche préétabli dans la mère patrie, le site semble s'être imposé de lui-même. Cette avancée de terre — ou pointe — convient parfaitement à un comptoir colonial-: on peut y bâtir, s'y défendre et y commercer, et c'est sans doute, dans un premier temps, l'essentiel.

## LA CONFIGURATION DU LIEU

Dans le choix d'un site, les éléments de la topographie locale revêtent une grande importance. À Québec, trois unités de relief s'imposent. Il y a d'abord la colline, dont l'extrémité nord-est sera rapidement intégrée à la ville. Ensuite, de basses terrasses s'y adossent — dont la pointe de Québec, le site de fondation. Enfin, il existe, au nord et à l'ouest de la colline, une plaine où une petite rivière — la Saint-Charles — étale son train de méandres-; plaine qui assurera un jour le site de croissance de la ville. Pour bien saisir la commodité des lieux, il faut également tenir compte des profondeurs du fleuve au droit de Québec et de l'estuaire de la rivière Saint-Charles, qui permettent aux grands vaisseaux de s'approcher des rives ou de jeter l'ancre.

Le détroit du fleuve joue non seulement un rôle dans la situation de la ville, mais dans le choix du site, dont il reste un motif fondamental — pour des raisons tactiques, cette fois. Non seulement la surface des eaux se resserre-t-elle à cet endroit, mais il s'y trouve en rive gauche une pointe de terre surmontée d'une falaise escarpée et de ses hauteurs. Cette avancée au niveau de l'eau est la clé de voûte de l'ensemble. De là, on peut surveiller les allées et venues sur le fleuve. De surcroît, elle est complètement isolée à marée haute, ce qui en facilite la défense.

La pointe de Québec n'est certes pas le seul emplacement habitable dans le secteur. Il y a d'autres basses terrasses sur la même rive, mais elles ont l'inconvénient d'être situées au fond des anses. Sur l'autre rive du fleuve se trouve une autre avancée de terre — la future pointe de Lévy —, mais, comme en témoigne la carte de Champlain, des écueils rocheux l'encerclent et des Amérindiens ont l'habitude d'y «-cabanner-».

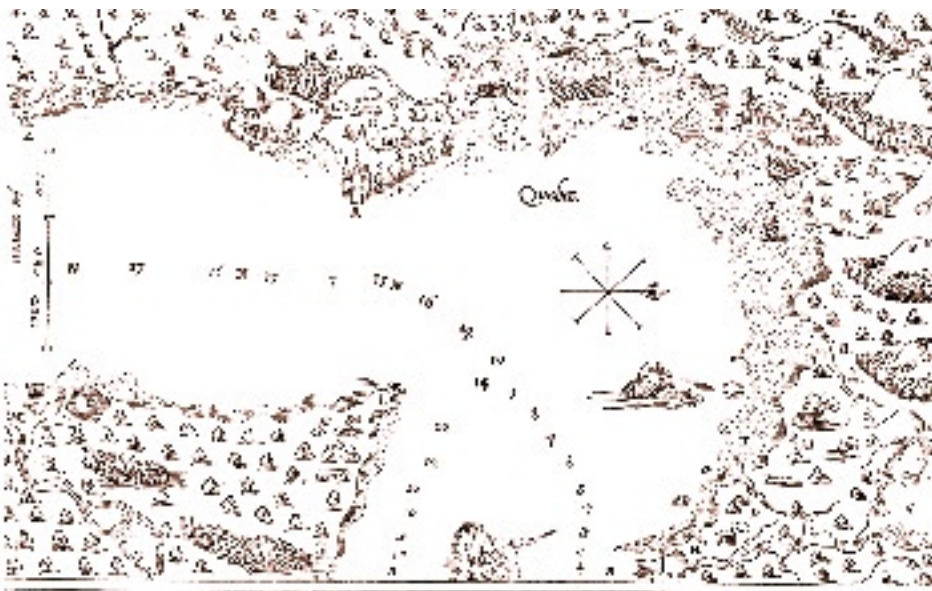
On peut sans doute avancer que sans cette pointe, sans cette éminence, sans un fleuve profond, il n'y aurait pas eu de ville à cet endroit. Cette langue de terre, où l'on peut construire, possède un autre atout majeur-: elle garantit un lien entre la colline et le fleuve. Dans la première carte qu'il dresse du site, Champlain exagère manifestement l'importance de cette avancée de terre, qui ne fait pourtant que deux hectares. La configuration du lieu répond aux préoccupations du fondateur qui cherche un site défensif. Peut-être cette nécessité lui paraît encore plus évidente à la suite du différend avec les Basques survenu à son arrivée dans le pays,

Les différentes classes des pentes cartographiées pour Québec et les environs immédiats accusent les contours de la colline de Québec — en plan, celle-ci a la forme d'une quille —, presque entièrement entourée de falaises abruptes et possédant un large replat aux dénivellations généralement faibles ou modérées. Une falaise quasi continue sur la rive opposée à Québec complète l'encadrement du fleuve Saint-Laurent à la hauteur de la ville. Au nord de la colline, le cartographe décalque la surface quasi plane des abords de la Saint-Charles dont la monotonie est rompue par la rivière elle-même et par quelques ravins. Dans la partie supérieure de cette image, un talus continu forme le front de la terrasse de Charlesbourg et de Beauport, dont le replat abritait quelques unes des meilleures terres agricoles de l'arrière-pays de Québec.




à Tadoussac? Peut-être les peuples amérindiens l'inquiètent-ils? Quoi qu'il en soit, le choix du site se révéla judicieux, puisque une poignée de colons allaient s'y enraciner et, tôt ou tard, la ville allait succéder au comptoir.

Dès les premiers âges de la ville, chaque aspect du site abritera de préférence certaines fonctions urbaines. Le commerce et l'industrie demeureront surtout l'apanage des lieux en contrebas et riverains — plaine, terrasses et éventuels remblais, qu'on ne tarde pas à regrouper sous l'appellation basse-ville. Le pouvoir politique et religieux s'ancra, quant à lui, sur la colline, formant le cœur de la haute-ville dominante, disposition symbolique par excellence.



En villes marquées de lettres A-J.


A. Le fort de Québec (1613)	B. Le fort de la Pointe de Québec (1613)	C. Le fort de la Pointe de Québec (1613)	D. Le fort de la Pointe de Québec (1613)
E. Le fort de la Pointe de Québec (1613)	F. Le fort de la Pointe de Québec (1613)	G. Le fort de la Pointe de Québec (1613)	H. Le fort de la Pointe de Québec (1613)
I. Le fort de la Pointe de Québec (1613)	J. Le fort de la Pointe de Québec (1613)	K. Le fort de la Pointe de Québec (1613)	L. Le fort de la Pointe de Québec (1613)



CARTE DES PENTES DE LA RÉGION DE QUÉBEC (DÉTAIL), 1974. Laboratoire de cartographie du département de géographie, Université Laval, Jean Raveneau et collaborateurs.

Le fondateur de Québec a produit cette carte qui décrit le site et les environs du jeune comptoir. Cette représentation fourmille de détails intéressants: prééminence de la pointe de Québec et de son château fort, l'habitation; anciens ruisseaux courant autour de la colline de Québec; forêt plus dense au-delà de la colline de Québec, mais plus espacée sur cette dernière; pêche et chasse sur les battures à proximité; campements amérindiens dans les environs; endroit où l'on trouve des diamants; etc. En somme, la carte dépeint le site où se conjuguent maints avantages.

[QUÉBEC EN 1613] PAR SAMUEL DE CHAMPLAIN. Archives nationales du Québec, Desbarats, 1870, P1000, S5, Œuvres de Champlain/C.H. Laverdière, tome-3, volume 1, page 296.



RUE CHAMPLAIN, N. D.  
Archives nationales du Québec,  
P. Gingras, P585, P238.

## LA COLLINE

On appelle parfois «-promontoire de Québec-» la partie orientale de la colline, probablement parce que, vues du nord, ces hauteurs aux rebords abrupts donnaient jadis l'impression de s'avancer dans le fleuve. C'est là que s'implante la jeune ville, mais, dans toute son ampleur, la colline déborde toutefois ce cadre. Sa longueur atteint près de 13 km et sa largeur, d'un peu plus de 1 km au droit de la ville, est environ de 4 km vers l'ouest, à la hauteur de Sainte-Foy.

Cette colline — et nous avons vu qu'il s'agissait d'une des caractéristiques les plus évidentes du site — présentait un excellent potentiel sur le plan militaire. Le sommet procurait un lieu d'observation exceptionnel sur le fleuve, qu'on n'a pas tardé à exploiter, d'autant plus qu'une brèche dans la falaise derrière la pointe de Québec permettait d'y accéder. Ce sentier constitue un autre des atouts majeurs du site. Plus qu'un simple détail, il concrétise le potentiel du site initial pour le développement d'une ville.

Dans ces parages, on pouvait asseoir une ville et la fortifier en profitant des sautes d'humeur de la topographie. La nature des versants de la colline accroît l'intérêt défensif du lieu, en même temps qu'elle réduit les dépenses liées à la construction de fortifications très élaborées. John Lambert n'a peut-être pas tout à fait tort lorsqu'il affirme, en 1808: «-Assurément la nature a plus accompli pour [la ville de Québec] que jamais l'art ne le fera.-» La falaise est généralement infranchissable du côté du fleuve, hormis quelques ravins — on retiendra, en plus du sentier derrière le site initial, celui qu'empruntèrent une nuit de septembre 1759 les hommes du général Wolfe. Dans le futur périmètre de la haute-ville, même si la colline perd graduellement de l'altitude vers le nord, la falaise conserve une hauteur variant de 20 à 30 m. Dans ce secteur, les autorités coloniales sentiront éventuellement le besoin de construire un mur en surplomb. À l'ouest, sur le dos de la colline, on devra compléter la défense de la ville par des fortifications.

Par son altitude, la colline s'apparente à ce que certains géographes ont appelé la plate-forme de Québec — une unité de relief régional, dont elle représente un lambeau isolé. Ses hauteurs consistent en une surface sub-horizontale ou légèrement ondulée — qu'on songe, par exemple, à la topographie des plaines d'Abraham —, comportant deux éminences: celle du Cap Diamant (100 mètres), près de la ville et du fleuve, cernée d'un talus, et celle de Sainte-Foy (110 mètres), vers l'ouest, qui consiste en un monticule aux pentes très douces.

Le soubassement rocheux de la colline est d'origine appalachienne. Du grès et du mudstone (roche carbonatée) constituent la base des secteurs de Sillery et de Sainte-Foy. Des schistes à blocs composent le promontoire de Québec.

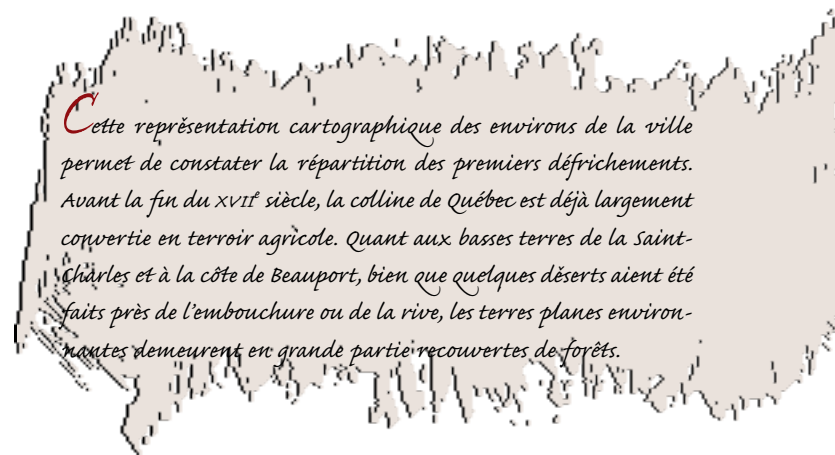


PLAN OF THE FORTIFICATIONS OF QUEBEC WITH THE PROPOSED WORKS, 1804.  
Archives nationales du Canada, G. Mann, négatif n° C-55469.

*Bien représentées au moyen de hachures, trois terrasses au talus faisant face au nord-ouest composent l'assiette de la ville de Québec intramuros.*

Dans les premiers temps de la colonie, ce schiste — appelé «-pierre du cap-» — sera employé dans la construction, mais, étant de mauvaise qualité, il sera éventuellement abandonné. Du grès provenant de Sillery sera utilisé plus tard. Quant aux pierres calcaires répandues dans la ville, elles proviendront d'autres localités — principalement de Beauport, de la Côte-de-Beaupré et de Saint-Marc-des-Carières.

Sur le dessus de la colline, le socle rocheux est recouvert de sable et de cailloux de la mer de Champlain. Par conséquent, les sols y étaient normalement bien drainés et propices à l'agriculture — le potentiel agricole des lieux étant vraisemblablement comparable à celui de l'île d'Orléans. Sur ce vaste replat à l'ouest de la ville mis en valeur de bonne heure au Régime français, des villas se multiplieront après la Conquête, jusqu'à ce que l'étalement urbain s'en empare.



PLAN DE QUEBEC EN LA NOUVELLE FRANCE, ASSIÉGÉ PAR LES ANGLAIS, LE 16 OCTOBRE 1690, JUSQU'AU 22 DUD MOIS [...], s. D. Archives nationales du Québec, Vallerand (d'après Villeneuve), P1000, S5, C-962.





CHAMPLAIN ST. DISASTER, 1889.

Archives nationales du Québec,  
J. E. Livernois, P650, S1, P377.

*Cet éboulement rocheux du 19 septembre 1889, précédé de pluies diluviennes, fit 45 morts, rue Champlain, sous la terrasse. L'évènement a dégagé le haut de la falaise, mettant en évidence la disposition quasi verticale des couches rocheuses à cet endroit.*

## LA POINTE DE QUÉBEC

Au vrai, la pointe de Québec constitue une excroissance de la plate-forme d'abrasion rocheuse soudée à la colline de Québec du côté du fleuve. Les mêmes formations rocheuses s'y prolongent. Au droit de la pointe, le roc était recouvert de dépôts littoraux ayant deux ou trois mètres d'épaisseur, et devant, l'estran était étroit, ce qui facilitait l'accostage des embarcations. Par son orientation, l'imposant mur rocheux juste derrière le protège des vents dominants du sud-ouest, et de ceux de l'ouest et du nord-ouest. Les vaisseaux qui s'ancrent juste en face bénéficient eux aussi de cette barrière naturelle.

Certaines falaises rocheuses de la colline de Québec aux environs de cette pointe sont actives depuis fort longtemps — les talus d'éboulis à leur base en font la preuve. L'appel au vide, l'absence de végétation et des plans de faiblesses parallèles à la pente concourent à l'occurrence de mouvements de masse où de larges pans de roc peuvent parfois s'écrouler. Depuis la fondation de la ville, plusieurs de ces éboulements rocheux ont été mortels et nombre d'entre eux ont causé des dommages matériels. Les événements déclencheurs de ces catastrophes ont pu être des cycles de gel et de dégel, de fortes pluies, un tremblement de terre et même le tir des canons de la Citadelle. Les sites de certaines anciennes carrières, dérochées à même la falaise, présentaient des risques accrus d'éboulement. Éventuellement, il a fallu employer certaines techniques pour éviter les catastrophes, notamment sur le boulevard Champlain et sur la rue Sault-au-Matlot: extraction du matériel instable, atténuation de la pente, boulonnage et grillage sur les parois. Des accumulations excessives de neige dans le haut de ces pentes raides ont résulté en avalanches quelquefois mortelles.

Escarpelements et pentes fortes causeront toujours des difficultés d'aménagement et de transport aux gens de la ville. Un des traits particuliers de la ville de Québec est ce grand nombre d'escaliers, en plus d'un ascenseur et du funiculaire, et ces multiples côtes qui rayonnent autour du promontoire pour relier les deux paliers de la ville.

## LES PLANS D'EAU

Le site de Québec comporte deux secteurs propices aux activités portuaires: le fleuve Saint-Laurent et l'estuaire de la rivière Saint-Charles. Cependant, depuis le XVII<sup>e</sup> siècle, certaines caractéristiques de ces plans d'eau — surtout les hauts fonds et les berges — ont été considérablement altérées par des remblais ou d'autres modifications.

Encadré de falaises, le fleuve dans le détroit de Québec est très profond — jusqu'à plus de 30 brasses — et les courants y sont habituellement rapides. Juxtant la pointe de Québec avant les remblais, le Cul-de-Sac, une partie profonde et sans issue, était un havre destiné aux barques, tout comme l'anse des Mers, au pied du cap Diamant. Les grands vaisseaux s'ancrent dans le fleuve, face à la ville. Le tout constituait un port naturel qui ne nécessitait que des aménagements mineurs. En aval de la pointe de Québec, le fleuve s'élargit pour former le bassin ou la rade de Québec, où les trois-mâts ou autres embarcations à voiles pouvaient attendre les vents favorables pour s'approcher du port. En amont, quelques anses auront servi à l'extension frontale du port au XIX<sup>e</sup> siècle.

En ces lieux, les conditions de navigation sont gouvernées par le battement de marées semi-diurnes — deux pleines mers et deux basses mers d'amplitudes inégales à Québec. Les marées de vives-eaux ont une amplitude de 5,8 m, celles de mortes-eaux, 4,0 m. De grandes marées, quant à elle, combinées à de forts vents du nord-est, peuvent atteindre 7,1 m. Sur le site de la ville, la manifestation la plus spectaculaire de ces marées était l'ennoyage des battures et de la Saint-Charles deux fois par jour. Du côté de Beauport, au-delà des superficies remblayées, les battures font toujours 1 km de large et comportent un bas estran jonché de blocs charriés par les glaces flottantes.

Sur le plan défensif, on l'a vu, la colline détient le beau rôle, mais les courants de marée dans le fleuve présentent aussi un désavantage pour l'assaillant tant qu'il n'a pas mis les pieds à terre. Comme l'écrit John Knox: «La grande force de Québec tient à l'éminence de son site: les canons des vaisseaux n'ont pas l'élévation suffisante pour y faire des dommages considérables, et les ketchs à bombe qui tenteraient de la détruire se lanceraient dans une entreprise trop périlleuse, parce que, tout comme n'importe

quelle autre unité flottante qui s'y attaquerait, ils seraient à la merci d'un feu nourri des nombreuses batteries s'échelonnant jusqu'au niveau de l'eau. Tout navire qui vient s'y attaquer doit s'approcher avec la marée, demeurer à peu près stationnaire jusqu'à la marée descendante, puis se retirer. C'est pour ces raisons-là, et pour d'autres causes évidentes, que l'immortel Wolfe usa de sagesse quand il s'empara de la rive sud du fleuve à Pointe-Lévis, seul endroit d'où il put atteindre les hauteurs en face de la garnison et où il installa ses batteries avec tant de succès.»

Les hautes marées rendaient accessible l'embouchure de la rivière Saint-Charles. Elles ont plus tard permis le développement des chantiers navals et l'industrialisation de ses berges. Au dire de Cartier, la Saint-Charles était à l'origine «-vne petite ripvière, et hable de basre [c'est-à-dire, havre où les vaisseaux ne peuvent entrer qu'avec le flux de la marée], marinant de deulx à troys brasses-», un «-lieu à nous propice pour mectre nosdicts navires à sauveté-». Elle débouchait sur un large estuaire constituant un riche milieu naturel. À marée basse, deux chenaux se découvraient, entourés de larges surfaces marécageuses, de vasières et d'estrans rocheux se prolongeant en direction de Beauport. Sur la première carte du site, Champlain représente des filets de pêche amérindiens et un Européen chassant la sauvagine dans ces parages. La même carte indique que l'entrée de l'estuaire était gênée par la présence d'écueils.

Les vaisseaux pouvaient tout de même s'y abriter pour se protéger des grands vents et des vagues. Dès le XVIII<sup>e</sup> siècle, on aménagea une digue pour les protéger davantage des vents d'automne. De nombreuses modifications ont été apportées à cet estuaire, dont la coupe d'un méandre dans les années 1960. Le bassin Louise, quant à lui, correspond à l'emplacement de l'un des anciens chenaux de l'estuaire.

On ne pouvait guère soutirer d'énergie hydraulique de cette rivière au cours lent et sinueux dans les limites du site de la ville. Cette contrainte a pu se faire sentir du début de l'ère industrielle à la fin du XIX<sup>e</sup> siècle. Pour actionner les mécanismes de leurs moulins ou usines, les industriels ont alors dû se tourner vers la rivière Montmorency ou vers les affluents en rive droite du fleuve (la Chaudière et l'Etchemin).

## LES BASSES TERRES DE LA SAINT-CHARLES

La rivière Saint-Charles draine un bassin couvrant 350-km<sup>2</sup>. Elle prend sa source dans un lac homonyme situé à environ 15 km au nord de la ville de Québec. De nos jours, ce lac constitue d'ailleurs la réserve d'eau potable de la ville et de plusieurs municipalités environnantes. La Saint-Charles reçoit quelques modestes affluents sur son parcours: les rivières Lorette, Duberger, Lairet et du

Moulin, aujourd'hui canalisées tout comme quelques petits ruisseaux. Aux abords de la vieille ville, le courant de cette rivière est lent et le débit, faible la plupart du



PLAN DE LA VILLE DE QUÉBEC, 1727.  
Archives nationales du Québec, Gaspard Chaussegros de Léry, P1000, S5, Québec, 1727.

Sur ce plan réalisé par l'ingénieur français, on peut distinguer la basse-ville existante à l'époque et le Cul-de-Sac, à sa gauche, l'extension proposée à la basse-ville, prise à même les battures au confluent du fleuve et de la Saint-Charles et l'étendue de ces battures entre la pointe de Québec et la rivière Saint-Charles. De même, un constat s'impose: celui de l'exiguïté et de l'isolement de la pointe de Québec. La marée haute venait autrefois lécher le pied de la colline entre la pointe et l'estuaire de la Saint-Charles. Toutefois, à marée basse, on pouvait circuler sur les battures.



SLEIGH MEETING ON THE ST LAWRENCE RIVER — QUEBEC IN THE DISTANCE, 1841.

Archives nationales du Québec, W. Radclyffe, P600, S5, PGC33.

*Certains hivers, un pont de glace se forme dans le détroit face à la ville, rendant les communications faciles avec les localités sur la rive opposée. Bien qu'irrégulier — par exemple, il y en a eu neuf entre 1817 et 1850 —, ce pont de glace peut persister au printemps et retarder le début de la saison de navigation.*

temps. À l'état naturel, ses berges sont escarpées et relativement stables.

Le bief inférieur de la rivière Saint-Charles coule dans une dépression d'orientation générale est-ouest, entre les terrasses de Charlesbourg et de Beauport et la colline de Québec. Large de plusieurs kilomètres, la dépression de Cap-Rouge-Limoilou — ainsi nommée à cause des localités qui ornent ses extrémités — débouche sur le vaste bassin de Québec, ennoyé par les eaux du Saint-Laurent. Cette dépression semble démesurément grande si l'on considère le faible pouvoir érosif du cours d'eau qui y serpente. De fait, pour tenter d'en comprendre la genèse, il faut scruter la nature des matériaux en place et se rapporter à certains événements de l'histoire géologique récente.

Les couches rocheuses sous-jacentes, vieilles de quelques centaines de millions d'années, appartiennent au domaine des basses terres du Saint-Laurent. On en chercherait en vain un affleurement dans les parages de la vieille ville, où elles sont enfouies sous des sables fins et des argiles marines variant de quelques mètres à 60 mètres d'épaisseur. Ces dépôts meubles fossilisent donc une surface préalablement taillée dans le roc. Des forages indiquent que cette surface rocheuse est défoncée par une vallée alignée dans l'axe de la dépression et dont le fond est bien plus bas que le niveau moyen actuel des mers. Cette vallée enfouie, avec ses versants et ses replats rocheux qui s'emboîtent avec les terrasses, rocheuses aussi, de Charlesbourg et de Beauport, est l'ancêtre de la dépression que nous connaissons. Certains phénomènes naturels ont présidé à l'occultation de cette topographie ancienne.

À Québec comme dans toute l'Amérique septentrionale, l'histoire géologique récente s'avère fort mouvementée. En effet, il y a plus de 12-000 ans, d'épais glaciers continentaux rabotaient ou colmataient sur leur passage le paysage de Québec. Leur poids immense était à l'origine d'un affaissement du continent. En conséquence, lors de la fonte de ces glaces dans les parages de Québec, les eaux de l'océan purent envahir la vallée du Saint-Laurent — épisode qu'on appelle la mer de Champlain. À cette époque, au droit de la Saint-Charles, des sédiments fins s'accumulaient dans les parties les plus profondes de la vallée préexistante — là où

l'onde était plus calme —, mais jamais en quantité suffisante pour combler la cuvette. La dépression avait acquis un aspect semblable à ce qu'il est aujourd'hui à la fin de cet épisode marin. Avec le retrait progressif des eaux, des sables fins sont venus chapeauter les argiles marines, puis la dépression a fini par apparaître au grand jour.

Ces observations indiquent que la formation de cette dépression précède celle du cours d'eau actuel. La Saint-Charles ne coule donc pas dans une vallée fluviale proprement dite. Qui plus est, la dépression se prolonge vers l'ouest, puis vers le sud-ouest, indépendamment de l'axe de la rivière qui, elle, bifurque à un certain point vers le nord. Dès lors, il appert que les eaux d'un modeste cours d'eau venant des Laurentides aient été captées à mesure que se



LA RIVIÈRE SAINT-CHARLES VUE DEPUIS LES HAUTEURS DE LA PORTE SAINT-JEAN, 1836.

Archives nationales du Canada, P. J. Bainbrigge, négatif C-11871.



SIGNAL-HOUSE ON CAPE DIAMOND —  
MARCH 1815, 1817.

Archives nationales du Québec, E. E. Vidal,  
P600, S5, PAQ13.

*Au XIX<sup>e</sup> siècle, plusieurs aquarelles dépeignent comme celle-ci la vue panoramique à partir des hauteurs de la colline qui met en valeur les qualités pittoresques du site de Québec, véritable belvédère pour l'observation des environs. Étant donné l'occupation des lieux ou les préoccupations de ces artistes métropolitains, les symboles du pouvoir militaire britannique font souvent partie de la composition.*



retiraient les flots marins par une dépression préexistante, laquelle fut ensuite légèrement modifiée par l'érosion littorale et fluviale ultérieure.

Somme toute, les premiers événements qui ont mené à la formation de la dépression de Cap-Rouge-Limoilou restent obscurs. Comment le roc a-t-il pu être érodé jusqu'à une telle profondeur? Certains croient qu'un lointain ancêtre du Saint-Laurent a pu accomplir ce travail avant la dernière glaciation, mais il pourrait tout aussi bien s'agir d'un surcreusement du glacier continental.

Au cœur de la ville de Québec, les bouleversements géologiques récents ont donc produit une plaine traversée par la Saint-Charles et dont l'altitude varie de 10 à 20-m. Sur la rive gauche, on y rencontre des argiles marines coiffées parfois de sables, le tout façonné par quelques ravins. Sur la rive droite, des dépôts de sables et de graviers chapeautent les argiles marines, le tout étant découpé en terrasses et émaillé de quelques cordons littoraux — la rue Saint-Vallier, par exemple, s'étire sur une de ces anciennes lignes de plage. Aux alentours, les variations de la topographie étant fort subtiles, de petites dépressions ont été remplies de tourbe. Au départ, une grande partie de cette basse vallée et de sa plaine constitue un milieu mal drainé. Ce n'était certes pas l'arrière-pays fertile de Québec, qu'il faut chercher ailleurs: côte de Beaupré, replat de la colline de Québec, terrasse de Charlesbourg, île d'Orléans. Le drainage déficient dans cette partie de la vallée et les sols mous y retarderont le développement urbain et causeront des problèmes de fondation à certains édifices. Lors de tremblements de terre importants, les dommages ont principalement lieu dans cette partie de la ville, où un phénomène de réverbération dans les épais dépôts meubles sous-jacents augmente l'intensité des secousses.

## LES MÉTAPHORES DU SITE

Est-ce énoncer une vérité de La Palice que d'affirmer que le site de Québec a fait couler beaucoup d'encre? Depuis la fin du XVIII<sup>e</sup> siècle, ce sont surtout les visiteurs étrangers — britanniques ou autres — qui ont instauré ce discours généralement élogieux. On a accolé au site maints qualificatifs: trône de roc, nid d'aigle, belvédère, amphithéâtre... On l'a comparé nombre de fois à d'autres villes remarqua-

bles, comme, par exemple, A. J. H. Richardson: «-Québec, perchée sur son promontoire rocheux surplombant la rade majestueuse du Saint-Laurent, avec à l'arrière-plan le bleu de ses collines, est la Ronda de l'Amérique du Nord, son Édimbourg et sa Pérouse, édiflée sur le site le plus spectaculaire du continent.-» La plus célèbre comparaison géographique reste cependant le «-Gibraltar d'Amérique-».

Tous ces discours ne laissent planer aucun doute sur le fait que la ville de Québec doit sa réputation de site pittoresque aux particularités de la topographie locale — notamment à son promontoire —, aux importants plans d'eau qui l'entourent, voire à l'arrière-plan que lui fournissent les collines des Laurentides, éléments qui interagissent pour lui procurer un panorama unique et contrasté. D'ailleurs, nombreux sont ceux qui, au cours des siècles passés, louangent la beauté des lieux, mais en déplorent l'architecture et la trame urbaine

Aux yeux de plusieurs voyageurs ou citoyens, ces «-avantages naturels-» du site atténuent les erreurs de développement du XX<sup>e</sup> siècle: démolitions, remblais de battures, quais, autoroutes, gratte-ciel modernes juchés sur l'épine dorsale de la colline...



En somme, les qualités du lieu surpassent les quelques inconvénients qui, d'ailleurs, ne constituèrent jamais un obstacle au développement d'une ville. Lisons Raoul Blanchard synthétisant l'esprit des lieux: «-[...] les qualités de ce site répondent à ce que commandait la situation. C'est juste au point où les grandes profondeurs commencent dans le Saint-Laurent, à la vraie tête de l'estuaire [sic], que se dresse la colline la plus aisée à fortifier qu'il y eut tout le long du fleuve, dominant une large rade, commode, abritée, un port de débarquement aisé. En même temps l'emplacement se trouve exactement à un des deux points où le fleuve est le plus étroit, le plus facile à traverser, où peuvent ainsi converger les routes de terre des deux rives. L'accord est complet entre les facteurs généraux et les éléments locaux, qui se prêtent mutuellement assistance. Accord si clair qu'il apparaissait évident dès l'abord aux esprits clairvoyants. «-Rien ne m'a paru si beau ni si magnifique-», écrivait Frontenac au ministre dès son arrivée, le 2 novembre 1672, «-que la situation de la ville de Québec, qui ne pourrait être mieux postée quand elle devrait devenir un jour la capitale d'un grand empire-».-»

# Bibliographie\*

- A CITIZEN OF THE WORLD [Boardman, JAMES] (1833), *America and the Americans*, Londres, Longman, Rees, Orme, Brown, Green and Longman.
- Action catholique (1954), Québec, 23 septembre.
- ALEXANDER, James Edward (1833), *Transatlantic Sketches: Comprising Visits to the most Interesting Scenes in North and South America; and the West Indies with Notes on the Negro Slavery and Canadian Emigration*, Londres, Bentley.
- ALLARD, Michel, et Bernard Lefebvre (dir.) (1998), *Les programmes d'études catholiques francophones du Québec: des origines à aujourd'hui*, Montréal, Éditions Logiques, 707 p.
- ALLARD, Michel, et Jocelyne Séguin (1992), «-Le niveau du Saint-Laurent de 2000 BP et l'occupation amérindienne préhistorique de la place Royale, à Québec-», *Géographie physique et quaternaire*, 46, 2, p.-181-188.
- Almanach de Québec (1853).
- AN INDIAN OFFICER [Cumberland, R. B.] (1875), *How I Spent my Two Years' Leave, or my Impression of the Mother Country, the Continent of Europe, the United States of America, and Canada*, Londres, Tinsley, 336-p.
- Annuaire Marcotte du Québec métropolitain, Québec, 1921-; 1940-; 1959-; 1974.
- Annuaire statistique, Québec, depuis 1913.
- «-À propos des navires anciens-» (1946), *Bulletin des recherches historiques*, 52, p. 282-284.
- ARCHITHÈME (1996), *Patrimoine du quartier Saint-Roch*, Québec, Ville de Québec, Service de l'urbanisme, Design urbain et patrimoine, 6-vol.
- ARCHIVES DE LA VILLE DE QUÉBEC (1972), *Pavages des rues de Québec*, par Marie-Thérèse Thibault, Banque Renseignements – Rues – Pavages, 2202-01.
- ARCHIVES DE LA VILLE DE QUÉBEC (1975), *Projet de recherches. Marché Saint-Roch, Rapport final* par Pierre Brousseau et al., document textuel, cote CT4 971-11.
- ARCHIVES DE LA VILLE DE QUÉBEC (1980), *Inventaire des permis de construction des Archives de la ville de Québec, 1913-1930*, par Robert Garon, Ottawa, Direction des lieux et des parcs historiques nationaux, 2 vol., 785 p.
- ARCHIVES DE LA VILLE DE QUÉBEC (1981), *Inventaire analytique du Fonds Charles-Philippe-Ferdinand-Baillairgé*, par Annick Faussurier, Québec, Archives de la ville de Québec avec le concours des Archives nationales du Québec, 325 p.
- ARCHIVES DE LA VILLE DE QUÉBEC (1983), *Inventaire des marchés de construction des actes notariés de la ville de Québec, 1900-1920*, par Sylvie Thivierge, Québec, Ville de Québec, Service de l'Urbanisme, Division du Vieux-Québec et du Patrimoine, 231-p.
- ARCHIVES DE LA VILLE DE QUÉBEC (1985), *Inventaire analytique des règlements de la première série*, par Manon Allard, Johanne Dumais et Claire Jacques, Québec, Archives de la ville de Québec (Publication, n° 17), 109 p.
- ARCHIVES DE LA VILLE DE QUÉBEC (1987), *Inventaire sommaire de la sous-série conseils et comités 1833-1965*, Québec (Publication, n° 24), 146 p.
- ARCHIVES DE LA VILLE DE QUÉBEC, *Livre de comptes. Bureau du trésorier. Réparations et entretien des rues et marchés, 1845-1849*.
- ARCHIVES DE LA VILLE DE QUÉBEC, *Rapports annuels de l'inspecteur des chemins de la cité de Québec*, par Joseph Hamel.
- ARCHIVES DE LA VILLE DE QUÉBEC, *Rapports annuels du trésorier de la cité de Québec*.
- ARCHIVES DE LA VILLE DE QUÉBEC, *Rapport du surintendant des travaux de la Corporation de Québec*.
- ARCHIVES DE L'UNIVERSITÉ LAVAL, *Fonds de la famille Dunn (220), inventaire provisoire*.
- ARCHIVES NATIONALES DU QUÉBEC, *fonds Paquet-Syndicat, cote p726*.
- ARCHIVES NATIONALES DU QUÉBEC (1977), *Inventaire des marchés de construction des Archives nationales à Québec, XVII<sup>e</sup> et XVIII<sup>e</sup> siècles*, par Marthe Lacombe et Doris Dubé, Ottawa, Parcs Canada, Ministère des Affaires indiennes et du Nord, 459 p.
- AUDET, Louis-Philippe (1950-1956), *Le système scolaire de la province de Québec*, Québec, tomes I, V et VI, Éditions de l'Érable-; tomes II, III et IV, Les Presses de l'Université Laval, 6 vol.
- AUDET, Louis-Philippe (1971), *Histoire de l'enseignement au Québec*, tome 1, 1608-1840-; tome 2, 1840-1971, Montréal et Toronto, Holt, Rinehart et Winston Ltée, xv-432 p.-; xii-496 p.
- BACCIGALUPO, Alain (1978), *Les grands rouages de la machine administrative québécoise*, Montréal, Les Éditions Agence d'Arc inc., 624 p.
- BACQUEVILLE DE LA POTHERIE, Claude-Charles Le Roy (1997), *Histoire de l'Amérique septentrionale: relation d'un séjour en Nouvelle-France*, Monaco, Éditions du Rocher, 2 tomes, 710 p.
- BAILLARGEON, Noël (1972), *Le séminaire de Québec sous l'épiscopat de M<sup>gr</sup> de Laval*, Québec, Les Presses de l'Université Laval (Les cahiers de l'Institut d'histoire, 18), 308 p.
- BAILLARGEON, Noël (1977), *Le séminaire de Québec de 1685 à 1760*, Québec, Les Presses de l'Université Laval (Les cahiers d'histoire de l'Université Laval, 21), 449 p.
- BAILLARGEON, Noël (1981), *Le séminaire de Québec de 1760 à 1800*, Québec, Les Presses de l'Université Laval (Les cahiers d'histoire de l'Université Laval, 25), 297 p.
- BAILLARGEON, Noël (1994), *Le séminaire de Québec de 1800 à 1850*, Sainte-Foy, Les Presses de l'Université Laval, 410 p.

\* Bibliographie complète de l'ouvrage *Québec, ville et capitale*

- BAILLIE, Laureen, et Paul Sieveking (1984), *British Biographical Archive*, Londres, K.G. Saur.
- BALTHAZAR, Louis, Guy Laforest et Vincent Lemieux (dir.) (1991), *Le Québec et la restructuration du Canada, 1980-1992. Enjeux et perspectives*, Sillery, Septentrion, 312 p.
- BASTIEN, Geneviève, Doris D. Dubé et Christina Southam (1975), *Inventaire des marchés de construction des Archives civiles de Québec, 1800-1870*, Ottawa, Direction des parcs et lieux historiques nationaux, 3 vol., 1-340 p.
- BEAUCAGE, Christian (1996), *Le théâtre à Québec au début du xx<sup>e</sup> siècle. Une époque flamboyante*, Québec, Nuit Blanche éditeur, 316 p.
- BEAULIEU, André, et Jean Hamelin (1973), *La presse québécoise des origines à nos jours, tome I, 1764-1859*, Québec, Les Presses de l'Université Laval, 268 p.
- BEAUREGARD, Yves, et Alyne Lebel (1990), «-Quelques plages au bord du majestueux-», *Cap-aux-Diamants*, 22 (été), p. 44.
- BEAUREGARD, Yves, Jean-Marie Lebel, Jacques Saint-Pierre (1997), *La capitale, lieu du pouvoir, Sainte-Foy*, Commission de la capitale nationale, Les Publications du Québec, 129 p.
- BÉDARD, J. Roland (1947), *A Masterplan for Quebec City, mémoire de maîtrise (planification régionale)*, Cornell University.
- BÉLANGER, Charles (1987), *De l'académie au cégep. 125 ans d'histoire, Cégep de Sainte-Foy*, Comité du programme souvenir, 30 p.
- BÉLANGER, Réal, Richard Jones et Marc Vallières (1994), *Les grands débats parlementaires, 1792-1992*, Sainte-Foy, Les Presses de l'Université Laval, 417 p.
- BÉLANGER, Yves, et Dorval Brunelle (dir.) (1988), *L'ère des libéraux. Le pouvoir fédéral de 1963 à 1984*, Sillery, Presses de l'Université du Québec, 442 p.
- BÉLANGER, Yves, et Michel Lévesque (dir.) (1992), *René Lévesque. L'homme, la nation, la démocratie*, Sillery, Presses de l'Université du Québec, 495 p.
- BERGERON, Claude (1974), *L'avenir de la colline parlementaire*, Québec, Éditions du Pélican, 150 p.
- BERGERON, Gérard, et Réjean Pelletier (dir.) (1980), *L'État du Québec en devenir*, Montréal, Boréal, 413 p.
- BERGERON, Yves (1990), *Les anciennes halles et places de marché au Québec: étude d'ethnologie appliquée*, thèse de doctorat, Université Laval, 556 p.
- BERNARD, André (1996), *La vie politique au Québec et au Canada*, Sainte-Foy, Presses de l'Université du Québec, 616 p.
- BERNIER, Jacques (1984), «-Le corps médical québécois à la fin du xviii<sup>e</sup> siècle-», dans C.-Roland (dir.), *Health, Disease and Medicine. Essays in Canadian History*, Toronto, The Hannah Institute for the History of Medicine, p. 36-64.
- BERNIER, Jacques (1988), *La médecine au Québec. Naissance et évolution d'une profession*, Québec, Les Presses de l'Université Laval, 207-p.
- BERVIN, George (1991), *Québec au XIX<sup>e</sup> siècle. L'activité économique des grands marchands*, Sillery, Septentrion, 290 p.
- BERVIN, George, et Yves Laframboise (1991), *La fonction commerciale à Place-Royale 1760-1820. Synthèse*, Québec, Les publications du Québec-Ethnotech (Patrimoines-Dossiers).
- Bilan Saint-Laurent, le fleuve... en bref (1993), Montréal, Centre Saint-Laurent, 60 f.
- BLANCHARD, Raoul (1935), *L'est du Canada français. Province de Québec*, Paris et Montréal, Masson et Beauchemin, 2 tomes.
- BLANCHARD, Raoul (1949), *Le Québec par l'image*, Montréal, Beauchemin, 138 p.
- BLANCHARD, Raoul (1960), *Le Canada français: province de Québec, étude géographique*, Paris, Arthème Faillard, 316 p.
- BLANCHET, Daniel, et Sylvie Thivierge (1982), *Inventaire des marchés de construction des actes notariés de la ville de Québec, 1871-1899*, Ottawa, Direction des lieux et des parcs historiques nationaux, 308-p.
- BLANCHET, Danielle (1984), *Découvrir la Grande-Allée*, Québec, Musée du Québec, 177 p.
- BOARDMAN, James. V. *A citizen of the world*
- BOVIN-ALLAIRE, Émilie (1984), *Née place Royale*, Montmagny, Les éditions Léméac, 227 p.
- BOLÉDA, Mario (1984), «-Les migrations au Canada sous le Régime français (1608-1760 )-», *Cahiers québécois de démographie*, 13, 1, avril, p.-23-39.
- BONNAUD, Dominique (1895), *D'océan à océan: impressions d'Amérique*, Paris.
- BONNETTE, Michel (1987), «-La capitale face à son patrimoine-», *Cap-aux-Diamants*, 3, p. 69-72.
- BOSHER, John Francis (1987), *The Canada Merchants, 1713-1763*, Oxford, Clarendon Press, 234 p.
- BOUCHARD, Gérard, et al. (1985), «-La distribution des patronymes au Québec: témoins des dynamiques de population», *Anthropologie et sociétés*, 9, 3, p. 197-218.
- BOUCHER, Pierre (1964), *Histoire véritable et naturelle des mœurs et productions du pays de la Nouvelle France vulgairement dite le Canada, 1664*, Boucherville, Société historique de Boucherville, 415 p.
- BOUCHETTE, Joseph (1815), *A Topographical Description of the Province of Lower Canada*, Londres, W. Faden, 640 p.
- BOUCHETTE, Joseph (1832), *The British Dominions in North America*, Londres, Longman, Rees, Orme, Brown, Green and Longman, 2 vol.
- BOUDREAU, Claude, Serge Courville et Normand Séguin (1997), *Le territoire, Sainte-Foy*, Les Presses de l'Université Laval (*Atlas historique du Québec*), 114 p.
- BOUGAINVILLE, Louis-Antoine de (1923-1924), «-Journal de M. de Bougainville-», A.-E. Gosselin (édit.), *Rapport de l'archiviste de la province de Québec pour 1923-1924*, Québec, Imprimeur de sa majesté le roi, p. 202-393.
- BOURASSA, Robert (1995), *Gouverner le Québec*, Montréal, Fides, 307 p.
- BOURDO, E. A. (1983), «-The Forests the Settlers Saw-», dans Susan L. Fladers (édit.), *The Great Lakes Forests: an Environmental and Social History*, Minneapolis, University of Minnesota Press, p. 3-16.
- BOURGAULT, Jacques (1984), *Répertoire des employés supérieurs (hors cadre) des ministères du gouvernement du Québec, 1867-1983*, Québec, Assemblée nationale, 57 p.
- BOURNE, George (1892), *The Picture of Quebec*, Québec, D. et J. Smillie.
- BOURQUE, Gilles, et Jules DUCHASTEL (1994), *La société libérale duplesiste, 1944-1960*, Montréal, Presses de l'Université de Montréal, 435 p.
- BRADLEY, Susan (1988), *Archives biographiques françaises*, Londres, Saur.

- BRANN, Esther (1926), Notes et croquis sur Québec, Québec, Château Frontenac.
- BRISSON, Réal (1983), La charpenterie navale à Québec sous le Régime français, Québec, Institut québécois de recherche sur la culture (Edmond-de-Nevers, n° 2), 320 p.
- BRISSON, Réal (1990), L'organisation sociale à Place-Royale (1820-1860), Québec, Les publications du Québec, Direction des communications du ministère des Affaires culturelles, 272 p.
- BRODEUR, Raymond (1998), Catéchisme et identité culturelle dans le Québec de 1815, Sainte-Foy, Les Presses de l'Université Laval (Religions, cultures et sociétés), 309 p.
- BROWN, Clément (1952), Québec, la croissance d'une ville, Québec, Les Presses de l'Université Laval, 78 p.
- BUREAU, Gilles (1993), «-Notre collège depuis la Révolution tranquille-», Cap-aux-Diamants, hors série, p. 37-41.
- BURGER, Baudouin (1974), L'activité théâtrale au Québec (1765-1825), Montréal, Parti pris, 410-p.
- BURLET, Françoise Laure (1996), Un rêve aristocratique en Nouvelle-France. La demeure de Charles Aubert de La Chesnaye, Sillery, Septentrion, 126-p.
- BURROUGHS, William James (1997), Does the Weather Really Matter? The Social Implication of Climate Change, Cambridge, Cambridge University Press, 230 p.
- BUTTERWORTH, H. (1884), Zigzag Journey in Acadia and New France:- a Summer's Journey of the Zigzag Club through the Historic Fields of Early French Settlements of America, Boston, Estes and Lauriat, 320-p.
- CALDWELL, Gary (1974), A Demographic Profile of the English-Speaking Population of Quebec 1921-1971, Québec, Centre international de recherche sur le bilinguisme (Publication B-51), 175 p.
- CALDWELL, Gary, et Eric Waddell (1982), Les anglophones du Québec. De majoritaires à minoritaires, Québec, Institut de recherche sur la culture, 478 p.
- CAMERON, Christina, et Jean Trudel (1976), Québec au temps de James Patterson Cockburn, Québec, Éditions Garneau, 176 p.
- CAMU, Pierre (1996), Le Saint-Laurent et les Grands Lacs au temps de la voile, 1608-1850, La Salle, Hurtubise HMH, 364 p.
- CAMUS, Albert (1978), Journaux de voyage, Paris, Gallimard, 147 p.
- CANADIEN PACIFIQUE (1927), La Confédération et le Pacifique Canadien, 48-p.
- CARDINAL, Suzanne (1988), L'Université Laval en mouvement-?, mémoire de maîtrise, Université Laval.
- CARTIER, Jacques (1986), Relations, Montréal, Presses de l'Université de Montréal, 498 p.
- CASTONGUAY, Émile (1960), Le journal d'un bourgeois de Québec, [s.l.], Action sociale catholique.
- CAZELAIS, Normand, Roger Nadeau et Gérard Beaudet (1999), L'espace touristique, Sainte-Foy, Presses de l'Université du Québec, 283-p.
- CÉRANE INC. (1992), L'occupation historique et préhistorique de la place Royale, Québec, Ville de Québec et Ministère des Affaires culturelles, 426 p.
- CESTRE, Gilbert (1976), «-Québec, évolution des limites municipales depuis 1831-1832-», Cahiers de géographie de Québec, 20, 51, p. 561-568.
- CHAMPAGNE, André (dir.) (1996), L'histoire du Régime français, Sillery, Septentrion, 185 p.
- CHAMPLAIN, Samuel de (1968), Champlain, Montréal et Paris, Fides, Texte présenté et annoté par Marcel Trudel, 2<sup>e</sup> éd. rev. et augm. (Classiques canadiens).
- CHAMPLAIN, Samuel de (1971), The Works of Samuel de Champlain, Toronto, Toronto University Press, 7 vol.
- CHAMPLAIN, Samuel de (1973), Œuvres de Champlain, Montréal, Éditions du jour, 2 vol.
- CHAMPLAIN, Samuel de (1993), Des sauvages, Montréal, Typo, 282 p.
- CHAMPLAIN, Samuel de (1994), La France d'Amérique:- voyages de Samuel de Champlain (1604-1629), Paris, Imprimerie nationale, 364 p.
- CHARBONNEAU, André, Yvon Desloges et Marc Lafrance (1982), Québec, ville fortifiée du XVII<sup>e</sup> au XIX<sup>e</sup> siècle, Québec, Éditions du Pélican, 491 p.
- CHARBONNEAU, André, Claudette Lacelle et Marc Lafrance (1974), Évolution structurale du parc de l'Artillerie et du bastion Saint-Jean, Québec, 1749-1903, Ottawa, Ministère des Affaires indiennes et du Nord (Travail inédit, n° 128).
- CHARLAND, Jean-Pierre (1982) Histoire de l'enseignement technique et professionnel au Québec, 1867 à 1965, Québec, Institut de recherche sur la culture, 482 p.
- CHARLEVOIX, Pierre-François-Xavier de ([1744] 1994), Journal d'un voyage fait par ordre du roi dans l'Amérique septentrionale, Montréal, Presses de l'Université de Montréal, 2 vol., 1-112 p.
- CHÉNIER, Rémi (1991), Québec, ville coloniale française en Amérique:- 1660 à 1690, Ottawa, Service des parcs et lieux historiques nationaux, 293-p.
- CHODOS, Robert, et Éric Hamovitch (1991), Quebec and the American dream, Toronto, Between the lines.
- CHOKO, Marc H., et David L. Jones (1988), Canadien Pacifique. Affiches 1883-1963, Québec, Éditions du Méridien, 186 p.
- CHOUNARD, François-Xavier (1963). La ville de Québec, histoire municipale. I:- Régime français, Québec, Société historique de Québec (Cahiers d'histoire, n° 15), 116 p.
- CHOUNARD, Roger (1981), Analyse de l'évolution architecturale des halles de marchés de la ville de Québec au cours du XIX<sup>e</sup> siècle, mémoire de maîtrise (architecture), Université Laval, 257 p.
- CHRÉTIEN, Y., et al. (1994), Fouilles archéologiques des composantes historique et préhistorique sur le site de la maison Hazeur (Ce-Et-201) et analyse des collections préhistoriques de la maison Hazeur (Ce-Et-201) et de la rue Sous-le-Fort (Ce-Et-601), Québec, SOGIC et Ministère de la Culture.
- CLELAND, Charles Edwards (1983), «-Indians in a Changing Environment-», dans Susan L. Fladers (édit.), The Great Lakes Forests:- an Environmental and Social History, Minneapolis, University of Minnesota Press, p. 83-95.
- CLICHE, Marie-Aimée (1988), Les pratiques de dévotion en Nouvelle-France. Comportements populaires et encadrement ecclésial dans le gouvernement de Québec, Québec, Les Presses de l'Université Laval, 354 p.
- CLOUTHIER, Raoul (1923), The Lure of Quebec, Toronto, The Musson Book Company, 83 p.
- COCKBURN, Daniel (1984), La cartographie géotechnique de la région de Québec: essai méthodologique, Sainte-Foy, Centre de recherche en aménagement et en développement, Université Laval, 85 p.

- COKE, E. T. (1833), *A Subaltern Furlough. Descriptive of Scenes in Various Parts of United States, Upper and Lower Canada, New Brunswick and Nova Scotia during the Summer and Autumn of 1832*, New York, Harper.
- COMITÉ DE RÉNOVATION ET DE MISE EN VALEUR DU VIEUX-QUÉBEC (1970), *Concept général de réaménagement du Vieux-Québec*, Québec, 201-p.
- COMMISSION DES BIENS CULTURELS DU QUÉBEC (1990), *Les chemins de la mémoire. Monuments et sites historiques du Québec, Tome I*, Québec, Les Publications du Québec.
- CONSEIL D'HYGIÈNE DE LA PROVINCE DE QUÉBEC (1887-1922), *Rapport annuel*.
- COOK, Ramsay, [et al.] (1990), *Histoire générale du Canada*, Montréal, Éditions du Boréal, 694 p.
- CÔTÉ, Louis-Marie (1980), *Les maires de la vieille capitale*, Québec, Société historique de Québec, 117 p.
- CÔTÉ, Robert, et al. (1992), *Portrait du site et de l'habitat de Place-Royale sous le Régime français*, Québec, Groupe de recherches en histoire du Québec rural inc. et Direction des communications du ministère des Affaires culturelles, 248 p.
- CÔTÉ, Ronald (1994), *Les dépenses de santé au Québec, en Ontario et au Canada: les dépenses publiques provinciales: 1987 à 1992*, Québec, Ministère de la Santé et des Services sociaux, Direction de l'évaluation et de la planification, 38 p.
- COURVILLE, Serge (2000), *Le Québec: genèses et mutations du territoire, synthèse de géographie historique*, Sainte-Foy, Les Presses de l'Université Laval, 508 p.
- COURVILLE, Serge, Jean-Claude Robert et Normand Séguin (1995), *Le pays laurentien au XIX<sup>e</sup> siècle: les morphologies de base*, Sainte-Foy, Les Presses de l'Université Laval (Atlas historique du Québec), 171 p.
- CUMBERLAND, R.B.V. *An Indian Officer*
- CYRILLE, frère Marie (1937), *L'œuvre d'un siècle*, Montréal, Frères des écoles chrétiennes, 587 p.
- D'ANJOU, Christine (1996), *Patrimoine du quartier Saint-Roch. Dépouillement de la «-Colonne de l'entrepreneur-de la Semaine commerciale, 1894-1914*, Québec, Ville de Québec, Service de l'urbanisme, 215-p.
- DAGNEAU, George-Henri, et al. (dir.) (1983), *La ville de Québec. Histoire municipale. Tome IV: De la Confédération à la charte de 1929*, Québec, Société historique de Québec (Cahiers d'histoire, n° 35), 246 p.
- DAHL, Edward, [et al.] (1975), *La ville de Québec, 1800-1850: un inventaire de cartes et plans*, Ottawa, Musées nationaux du Canada de l'homme, 413 p.
- DAVENPORT, Mary (1876), *Under the Gridiron: a Summer in the United States and the Far West, Including a Run through Canada*, Londres, Tinsley, 143 p.
- DE GASPÉ, Philippe-Aubert (1972), *Les anciens Canadiens*, Montréal, Fides, 359 p.
- DECHÊNE, Louise (1981), «-La rente du faubourg St-Roch à Québec – 1750-1850-», *Revue d'histoire de l'Amérique française*, 34, 4, p.-569-596.
- DECHÊNE, Louise (1984), «-Quelques aspects de la ville de Québec au XVIII<sup>e</sup>-siècle d'après les dénombrements paroissiaux-», *Cahiers de géographie du Québec*, 28, 75 (décembre), p. 485-505.
- DELÂGE, Denys (1991), *Le pays renversé: Amérindiens et Européens en Amérique du Nord-Est*, Montréal, Boréal, 416 p.
- DEMERS-GODIN, Germaine, et Claude Godin (1983), «-Sillery, enquête ethnographique-», dans *Étude des effets de la diffusion des eaux usées sur le fleuve Saint-Laurent: mise en valeur du fleuve Saint-Laurent*, Sainte-Foy, p.35-36.
- DENYS, Nicolas (1908), *The Description and Natural History of the Coasts of North America (Acadia)*, Toronto, The Champlain Society, 625-p.
- DESCHAMPS, Hubert (1951), *Les voyages de Samuel de Champlain, saintongeais, père du Canada*, Paris, Presses universitaires de France, 368 p.
- DESAGNÉS, Michel, avec la coll. de Denyse Légaré (1992), *Les édifices parlementaires depuis 1792*, Québec, Les Publications du Québec, 124 p.
- DESLOGES, Yvon (1991), *Une ville de locataires. Québec au XVIII<sup>e</sup> siècle*, Ottawa, Environnement Canada, Service des parcs, 313 p.
- DES ROCHES, Marc (1995), *150 ans au service des Québécois. Histoire de la Commission des écoles catholiques de Québec, 1846-1996*, Québec, Commission des écoles catholiques de Québec, 154 p.
- DESROSIERS, Georges, Benoît Gaumer et Othmar Keel (1998), *La santé publique au Québec: histoire des unités sanitaires de comté, 1926-1975*, Montréal, Les Presses de l'Université de Montréal, 187 p.
- DESROSIERS, Léo-Paul (1998), *Iroquoisie, 1534-1701, Sillery, Septentrion, 4-tomes*.
- DICKENS, Charles (1974), *American Notes and Pictures from Italy*, Londres, Oxford University Press, 433 p.
- DICKINSON, John A., et Brian Young (1992), *Brève histoire socio-économique du Québec*, Québec, Septentrion, 382 p.
- Dictionnaire biographique du Canada (1966–1998)*, Sainte-Foy, Les Presses de l'Université Laval, 14 vol.
- DIDEROT, Denis, et Jean Le Rond D'Alembert (1780-1782), *Encyclopédie; ou dictionnaire raisonné des sciences, des arts et des métiers*, Lausanne, Sociétés typographiques.
- DIONNE, Jean-Claude (1988), «-Holocene Relative Sea-Level Fluctuations in the Saint-Lawrence Estuary, Québec, Canada-», *Quaternary Research*, 28, p. 233-244.
- DIXON, James (1849), *Personal Narrative of a Tour through the United States and Canada: with Notices of the History and Institutions of Methodism in America*, New York, Lane & Scott.
- DONZEL, Catherine, Alexis Gregory et Marc Walter (1989), *Palaces et grands hôtels d'Amérique du Nord*, Paris, Arbook International et Flammarion, 256 p.
- DROLET, Antonio (1965), *La ville de Québec, histoire municipale, II: Régime anglais jusqu'à l'incorporation (1759-1833)*, Québec, Société historique de Québec (Cahiers d'histoire, n° 17).
- DROLET, Antonio (1967), *La ville de Québec, histoire municipale, III: De l'incorporation à la Confédération (1833-1867)*, Québec, Société historique de Québec (Cahiers d'histoire, n° 19).
- DROUIN, François (1983), *Québec, 1791-1821: une place centrale-?, mémoire de maîtrise*, Université Laval, 189 p.
- DROUIN, François (1990), «-La population urbaine de Québec, 1795-1971. Origines et autres caractéristiques de recensement-», *Cahiers québécois de démographie*, 19, 1, p. 95-112.
- DROUIN, Sophie (1999) *Le paysage socioprofessionnel de la ville de Québec d'après le recensement de 1871, communication présentée au Congrès de l'Institut d'histoire de l'Amérique française, Trois-Rivières*.

- DU BERGER, Jean, et Jacques Mathieu (1993), *Les ouvrières de la Dominion Corset à Québec, 1886-1988*, Sainte-Foy, Les Presses de l'Université Laval, 148 p.
- DUFOUR, Andrée (1997), *L'histoire de l'éducation au Québec*, Montréal, Boréal, 123 p.
- DUFOUR, Marie (1992), *Rencontre de deux mondes*, Québec, Musée de la civilisation, 94 p.
- DUMAS, Silvio (1972), *Les filles du roi en Nouvelle-France*, Québec, La Société historique de Québec (Cahiers d'histoire, n° 24), 382 p.
- DUMUR, Guy (1965), *Histoire des spectacles*, Paris, Gallimard (Encyclopédie de la Pléiade), 2-010 p.
- DUPONT, Antonin (1973), *Les relations entre l'Église et l'État sous Louis-Alexandre Taschereau*, Montréal, Guérin, 366 p.
- DUSSAULT, Gilles (1974), *La profession médicale au Québec, 1941-1971*, Québec, Institut supérieur des sciences humaines, Université Laval, 133 p.
- DUVAL, André (1978), *Québec romantique*, Montréal, Boréal Express, 285 p.
- DUVAL, André (1979), *La capitale*, Montréal, Boréal Express, 315 p.
- DUVAL, André (1984), *Place Jacques-Cartier ou quarante ans de théâtre français à Québec*, Québec, Éditions La Liberté, 318 p.
- ECCLES, William John (1964), *Canada under Louis XIV*, Toronto, McClelland and Stewart Limited, 275 p.
- Encyclopédie Encarta 97 (1993-1996), s. l., Microsoft Corporation.
- FALARDEAU, PAUL H. (1946), *Le commerce d'épicerie à Québec*, thèse de licence, Université Laval.
- FALK, A. (1872), *Trans-Pacific Sketches. A Tour through the U. S. and Canada*, Melbourne, Robertson, 313 p.
- FAUCHER, Albert (1973), *Québec en Amérique au XIX<sup>e</sup> siècle-: essai sur les caractères économiques de la Laurentie*, Montréal, Fides (Histoire économique et sociale du Canada français), 247 p.
- FAUTEUX, Joseph-Noël (1927), *Essai sur l'industrie au Canada sous le Régime français*, vol. 1, Québec, Ls.-A. Proulx, 281 p.
- FEININGER, Tomas, Pierre Saint-Julien et Andrée Bolduc (1995), *Québec: géologie pour tous / Quebec, popular geology*, Sainte-Foy, Centre géoscientifique de Québec, 16 p.
- FERGUSON, Adam (1834), *Practical Notes Made during a Tour in Canada and a Portion of the United States in 1831*, Édimbourg, William Blackwood.
- FLEMING, Sandford (1884), *England and Canada*, Montréal et Londres, Dawson et Low Marston, 449 p.
- FORTIER, Yvan (1992), *Québec en trois dimensions*, Québec, Musée du Séminaire de Québec, Direction des communications et des relations publiques et Direction des collections et de la recherche, 64 p.
- FOURNIER, Rodolphe (1976), *Lieux et monuments historiques de Québec et environs*, Québec, Garneau, 339 p.
- FRANK, Alain (1984), *Les goélettes à voiles du Saint-Laurent-: pratiques et coutumes du cabotage, L'Islet-sur-Mer*, Musée maritime Bernier, 166 p.
- GAGNON, Ernest (1912), *Le fort et le château Saint-Louis*, Montréal, Librairie Beauchemin Ltée, 236 p.
- GAGNON, François-Marc (1984), *Ces hommes dits sauvages-: l'histoire fascinante d'un préjugé qui remonte aux premiers découvreurs du Canada*, Montréal, Libre Expression, 190 p.
- GAGNON, François-Marc (1984), *Jacques Cartier et la découverte du Nouveau Monde*, Québec, Musée du Québec, 105 p.
- GAGNON, François-Marc, et Denise Petel (1986), *Hommes effarables et bestes sauvages*, Montréal, Boréal, 236-p.
- GAGNON, Gérald (1998), *Histoire du service de police de la ville de Québec*, Sainte-Foy, Les Publications du Québec, 188 p.
- GAGNON, Serge, et Gilles Ritchot (1998), «-De Lower St. Lawrence à Charlevoix, l'émergence d'un haut lieu de la villégiature de la bourgeoisie marchande canadienne-», *Téoros*, 17, 1, p. 15-22.
- GAGNON-PRATTE, France (1980), *L'architecture et la nature à Québec au dix-neuvième siècle-: les villas*, Québec, Ministère des Affaires culturelles et Musée du Québec, 334 p.
- GAGNON-PRATTE, France, et Éric Etter (1993), *Le Château Frontenac*, Québec, Continuité, 102 p.
- GALARNEAU, Claude (1979), *Les collèges classiques au Canada français*, Québec, Les Éditions des Dix, 87 p.
- GALARNEAU, Claude (1983), «-Les métiers du livre à Québec (1764-1859)-», *Les Cahiers des Dix*, 38, p. 143-165.
- GALARNEAU, Claude (1984), «-La presse périodique au Québec de 1764 à 1859-», *Mémoires de la Société royale du Canada*, 4<sup>e</sup> série, tome xxii, p. 143-166.
- GALARNEAU, Claude (1990), «-Les écoles privées à Québec (1760-1859)-», *Les Cahiers des Dix*, 45, p. 95-113.
- GALARNEAU, Claude (1991), «-Les Desbarats-: une dynastie d'imprimeurs-éditeurs (1794-1893)-», *Les Cahiers des Dix*, 46, p. 125-149.
- GALARNEAU, Claude (1994), «-Le spectacle à Québec (1760-1860)-», *Les Cahiers des Dix*, 49, p. 75-109.
- GALLICHAN Gilles (1996), «-D'Hedleyville à Limoilou», *Cap-aux-Diamants*, hors série, Limoilou, p. 18.
- GAMACHE, Jean-Charles (1929), *Histoire de Saint-Roch de Québec et de ses institutions, 1829-1929*, Québec, Charrier et Dugal, 335 p.
- GARCEAU, Henri-Paul (1990), *Chronique de l'hospitalité hôtelière du Québec de 1880 à 1940-: les pionniers*, Québec, Méridien, 213-p.
- GARCEAU, Henri-Paul (1995), *Chronique de l'hospitalité hôtelière du Québec de 1940 à 1980*, Montréal, XYZ, 239 p.
- GARNEAU, Michelle (1997), «-Paléoécologie d'un secteur riverain de la rivière Saint-Charles-: analyse macrofossile du site archéologique de la Grande Place, à Québec-», *Géographie physique et quaternaire*, 51, 2, p.-211-220.
- GAUMOND, Michel (1965), *La maison Fornel, place Royale*, Québec, Québec, Ministère des Affaires culturelles, 38 p.
- GAUMOND, Michel (1971), *La place Royale, ses maisons, ses habitants*, Québec, Ministère des Affaires culturelles, 53 p.
- GAUVREAU, Danielle (1991), *Québec, une ville et sa population au temps de la Nouvelle-France*, Sillery, Presses de l'Université du Québec, 232 p.
- La Gazette de Québec (1766), Québec, 3 juillet.
- GÉLINAS, André (1969), *Les parlementaires et l'administration au Québec*, Québec, Les Presses de l'Université Laval, 245 p.
- GENDREAU, Andrée (1976), *Anthropologie culturelle de l'espace-: étude comparative de deux lieux touristiques*, thèse de maîtrise, Université Laval.
- GENEST, Jean-Guy (1996), *Godbout, Sillery, Septentrion*, 390 p.
- GEORGE, Pierre, et Fernand Verger (dir.) (1996), *Dictionnaire de la géographie*, Paris, Presses universitaires de France, 500 p.

- GERONIMI, Martine (1996), *Le Vieux-Québec au passé indéfini. Entre patrimoine et tourisme, mémoire de maîtrise*, Université Laval, 132 p.
- GERONIMI, Martine (1999), «-Permanence paysagère et consommation touristique, le cas du Vieux-Québec-», dans Normand Cazalais, Roger Nadeau et Gérard Beaudet, *L'espace touristique*, Sainte-Foy, Presses de l'Université du Québec, p. 199-212.
- GERVAIS, Gaéтан (1980), «-Le commerce de détail au Canada (1870-1880)-», *Revue d'histoire de l'Amérique française*, 33, 4, p. 521-556.
- GIROUX, Pierre (1992), *Expertise archéologique à la maison Hazeur, place Royale, Québec*, Société générale des industries culturelles, 64-p.
- GODLEY, John Robert (1844), *Letters from America*, Londres, John Murray.
- GOLD, Gerald Louis (1972), *The Emergence of a Commercial Bourgeoisie in a French-Canadian Town*, Minneapolis, University of Minnesota, 339-p.
- GOLDENBERG, Susan (1984), C. P., *histoire d'un empire*, Québec, Éditions de l'Homme, 372 p.
- GOSELIN, Amédée (1911), *L'instruction au Canada sous le Régime français*, Québec, Typ. Laflamme et Proulx, 501 p.
- GOW, James Iain (1986), *Histoire de l'administration publique québécoise, 1867-1970*, Montréal, Les Presses de l'Université de Montréal, 443 p.
- GRACE, Robert J. (1999), *The Irish in Mid-Nineteenth-Century Canada and the Case of Quebec: Immigration and Settlement in a Catholic City*, thèse de doctorat, Université Laval, 2 vol.
- GREBER, Jacques, Édouard Fiset et Roland Bédard (1956), *Projet d'aménagement de Québec et de sa région, -rapport*, Québec, Ville de Québec, 71 p.
- GRUPE DE RECHERCHE EN HISTOIRE DU QUÉBEC INC. (1998), *Étude d'ensemble: sous-secteur Hôtel de Ville – Synthèse*, Québec, Ville de Québec, Centre de développement économique et urbain, Design et patrimoine, 134-p.
- GRUPE DE RECHERCHE EN HISTOIRE DU QUÉBEC INC. (1998), *Résidants de la côte de la Montagne*, Québec.
- GRUPE DE RECHERCHE EN HISTOIRE DU QUÉBEC RURAL INC. (1988), *Fouille de sauvetage et expertise archéologique au Marché Finlay*, Québec, Ville de Québec, Service de l'urbanisme, Division du Vieux-Québec et du patrimoine, 246 p.
- GRUPE D'INITIATIVES ET DE RECHERCHES APPLIQUÉES AU MILIEU (1984), *Le fleuve et sa rive droite, -5: La villégiature et la récréation*, Lauzon.
- GUAY, Donald (1986-1987), «Le sport des rois», *Cap-aux-Diamants*, 2, p.-23-25.
- GUAY, Donald (1997), *La conquête du sport. Le sport et la société québécoise au XIX<sup>e</sup> siècle*, Québec, Lanctôt Éditeur, 244 p.
- GUÉRARD, François (1996), *Histoire de la santé au Québec*, Montréal, Éditions du Boréal, 124 p.
- GUERTIN, Pierre S., et Roger Chouinard (1984), *L'urbanisme et l'architecture des postes de pompiers de Québec (1860-1930)*, Québec, Université Laval, École d'architecture, 126 p.
- HAMEL, Thérèse (1988), «-Les programmes des écoles catholiques québécoises, 1859-1923-», dans Michel-Allard et Bernard Lefebvre (dir.), *Les programmes d'études catholiques francophones du Québec: des origines à aujourd'hui*, Montréal, Éditions Logiques, p. 45-67.
- HAMEL, Thérèse (1995), *Un siècle de formation des maîtres au Québec, 1836-1939*, LaSalle, Hurtubise HMH, 375 p.
- HAMELIN, Jean (1970), *Économie et société en Nouvelle-France*, Québec, Les Presses de l'Université Laval, 137 p.
- HAMELIN, Jean (dir.) (1973), *Les travailleurs québécois, 1851-1896*, Montréal, Presses de l'Université du Québec, 221 p.
- HAMELIN, Jean (dir.) (1976), *Histoire du Québec*, Saint-Hyacinthe et Toulouse, Édisem et Privat, 538 p.
- HAMELIN, Jean (1984), *Histoire du catholicisme québécois. Tome 2:-Le XX<sup>e</sup>-siècle. De 1940 à nos jours*, Montréal, Boréal Express, 425 p.
- HAMELIN, Jean (1995), *Histoire de l'Université Laval : les péripéties d'une idée*, Sainte-Foy, Les Presses de l'Université Laval, 341 p.
- HAMELIN, Jean, et Nicole Gagnon (1984), *Histoire du catholicisme québécois. Tome 1:- Le XX<sup>e</sup> siècle, 1898-1940*, Montréal, Boréal Express, 357 p.
- HAMELIN, Jean, et Jean Provencher (1990), *Brève histoire du Québec*, Montréal, Boréal, 134 p.
- HAMELIN, Jean, et Yves Roby (1971), *Histoire économique du Québec, 1851-1896*, Montréal, Fides, 436 p.
- HAMELIN, Marcel (1974), *Les premières années du parlementarisme québécois (1867-1878)*, Québec, Les Presses de l'Université Laval, 386 p.
- HAMILTON, Thomas (1833), *Men and Manners in America*, Philadelphie, Carey, Lea and Blanchard.
- HARDY (McDowell Duffus), Lady (1881), *Through Cities and Prairie Lands: Sketches of an American Tour*, Londres, Chapman and Hull, 320-p.
- HARDY, René (1970), «-L'activité sociale du curé de Notre-Dame de Québec: aperçu de l'influence du clergé au milieu du XIX<sup>e</sup> siècle-», *Histoire sociale/Social History*, 6, novembre, p. 5-32.
- HARE, John (1974), «-La population de la ville de Québec, 1795-1805-», *Histoire sociale/Social History*, 13, mai, p. 23-47.
- HARE, John (1976), «-Panorama des spectacles au Québec, de la Conquête au XX<sup>e</sup> siècle », *Le théâtre canadien-français*, Montréal, Fides (Archives des lettres canadiennes, n° 5), p. 59-80.
- HARE John, Marc Lafrance et David-Thierry Ruddell (1987), *Histoire de la ville de Québec, 1608-1871*, Montréal, Boréal/Musée canadien des civilisations, 399 p.
- HARE, John, et Jean-Pierre Wallot (1970), *Confrontations/Ideas in Conflict. Choix de textes sur des problèmes politiques, économiques et sociaux du Bas-Canada (1806-1810)*, Trois-Rivières, Boréal Express.
- HARE, John, et Jean-Pierre Wallot (1983), «-Les imprimés au Québec (1760-1820)-», dans Yvan Lamonde (dir.), *L'imprimé au Québec. Aspects historiques (18<sup>e</sup>-20<sup>e</sup> siècle)*, Québec, Institut québécois de recherche sur la culture (Culture savante, n° 2), p.-77-125.
- HARRIS, Richard Colebrook (1980), «The French Background of Immigrants to Canada Before 1700-», dans Donald J. Hebert, *Acadians in Exile*, Cecilia (La.), Hebert Publications.
- HARRIS, Richard Colebrook (dir.) (1987), *Atlas historique du Canada*, Montréal, Presses de l'université de Montréal, 3 vol.
- HARVEY, Fernand (1978), *Révolution industrielle et travailleurs: une enquête sur les rapports entre le capital et le travail au Québec à la fin du 19<sup>e</sup> siècle*, Montréal, Éditions du Boréal Express, 347 p.
- HAWKINS, Alfred (1847), *The Quebec Directory, and City and Commercial Register, 1847-8*, Montréal.

- HEAP, Ruby (1995), «-Libéralisme et éducation au Québec à la fin du XIX<sup>e</sup> siècle et au début du XX<sup>e</sup> siècle-», dans Yvan Lamonde, *Combats libéraux au tournant du XX<sup>e</sup> siècle*, Montréal, Fides, p. 99-118.
- HOPKINS, Henry Whitmer (1879), *Atlas of the City and Country of Quebec*, Québec, Provincial Surveying and Pub. Co.
- L'Hôtel du Parlement, Québec (1981), Québec, Assemblée nationale du Québec.
- HULBERT, François (1994), «-L'étalement de l'agglomération de Québec: bilan démographique, rapports de forces et blocage géopolitique-», *Cahiers de géographie du Québec*, 38, 105, p. 284-300.
- IGNOTUS (1904), «-La construction des vaisseaux sous le Régime français-», *Bulletin des recherches historiques*, 10, p. 179-187.
- «-Importants travaux à la plage de Sillery-» (1962), *Le Soleil*, 25 juillet, p. 17.
- JAENEN, Cornelius J. (1983), «-Pelleteries et Peaux-Rouges: perceptions françaises de la Nouvelle-France et de ses peuples indigènes aux XVI<sup>e</sup>, XVII<sup>e</sup> et XVIII<sup>e</sup> siècles-», *Recherches amérindiennes au Québec*, XIII, 2, p.-107-114.
- JANSON, Gilles (1995), *Emparons-nous du sport. Les Canadiens français et le sport au XIX<sup>e</sup> siècle*, Montréal, Guérin, 239 p.
- JEAN, Régis, et André Proulx (1995) *Le commerce à Place-Royale sous le Régime français. Synthèse*, Québec, Direction des communications du ministère de la Culture et des Communications, 552 p.
- JOBIN, Albert (1948), *Histoire de Québec*, Québec, Institut Saint-Jean-Bosco, 366 p.
- Journal de médecine* (1826), Québec.
- KALM, Pehr (1977), *Voyage de Pehr Kalm au Canada en 1749*, traduction annotée du journal de route par Jacques Rousseau et Guy Béthune, Montréal, Pierre Tisseyre, 674 p.
- KALMAN, Harold D. (1968), *The Railway Hotels and the Development of Château Style in Canada*, Victoria, The Morriss Printing Company, 47-p.
- KEYES John (1981), «-La diversification de l'activité économique de T. Hibbard Dunn, commerçant de bois à Québec, 1850-1898-», *Revue d'histoire de l'Amérique française*, 35, 1, p. 323-337.
- KEYES, John (1987), *The Dunn Family Business, 1850-1914. The Trade in Square Timber at Quebec*, thèse de doctorat (histoire), Université Laval, 543 p.
- KNOX, John ([1769] 1914-1916), *An Historical Journal of the Campaigns in North-America, for the Years 1757, 1758, 1759, and 1760 [...]*, Arthur George Doughty (édit.), Toronto, Champlain Society (Publication de la Champlain Society, VIII-X).
- LACELLE, Claudette (1978), *La propriété militaire dans la ville de Québec, 1760-1871*, Ottawa, Parcs Canada, Ministère des Affaires indiennes et du Nord, 139 p.
- LACHANCE, André (1987), *La vie urbaine en Nouvelle-France*, Montréal, Boréal Express, 148 p.
- LACROIX, Laurier (1991), «Entre la norme et le fragment: éléments pour une esthétique de la période 1820-1850 au Québec-», dans Mario Béland (dir.), *La peinture au Québec, 1820-1850. Nouveaux regards, nouvelles perspectives*, Québec, Musée du Québec, p. 60-75.
- LAFONTAINE, André (1981), *Recensement annoté de la Nouvelle-France 1681*, Sherbrooke, A. Lafontaine, 376 p.
- LAFONTAINE, André (1983), *Recensements annotés de la ville de Québec 1716 et 1744*, Sherbrooke, A. Lafontaine, 426-p.
- LAFONTAINE, André (1988-1992), *Le bailliage de Notre-Dame-des-Anges*, Sherbrooke, A. Lafontaine, 2 vol.
- LAFRANCE, Jean (1972), *Les épaves du Saint-Laurent (1650-1760)*, Montréal, Éditions de l'homme, 175 p.
- LAFRANCE, Marc (1976), «-Évolutions physique et politiques urbaines: Québec sous le Régime français-», *Revue d'histoire urbaine*, n° 3 (février), p.-3-22.
- LAFRANCE, Marc, et David Thiery Ruddell (1982), «-Physical Expansion and Socio-Cultural Segregation in Quebec City, 1765-1840 », dans G. A. Stelter et A. F. J. Artibise (dir.), *Shaping the Urban Landscape*, Ottawa, Carleton University Press, p. 148-171.
- LAGAREC, Daniel (1971), *L'évolution des versants d'une partie de la colline de Québec*, mémoire de maîtrise, Université Laval, 129 p.
- LA GRENADE-MEUNIER, Monique (1992), *La société de Place-Royale à l'époque de la Nouvelle-France*, Québec, Ministère des Affaires culturelles, Ethnotech, 357 p.
- LAHONTAN, Louis Armand de Lom d'Arce (1990), *Œuvres complètes*, Montréal, Presses de l'Université de Montréal, 1 474 p.
- LALIBERTE, G.-Raymond, et Marie-Josée Larocque (1997), «-Histoire du système scolaire-», dans G.-Raymond Laliberté et Jean Plante, *Le système scolaire du Québec*, Québec, Université Laval, 110 p.
- LAMB, William Kaye (1977), *History of the Canadian Pacific Railway*, New York, Macmillan Publishing, 461-p.
- LAMBERT, James H. (1981), *Monseigneur, the Catholic Bishop, Joseph-Octave Plessis, Church, State, and Society in Lower Canada: Historiography and Analysis*, thèse de doctorat, Université Laval.
- LAMBERT, John (1810), *Travels through Lower Canada, and the United States of North America, in the Years 1806, 1807, and 1808 [...]*, Londres, 3 vol.
- LAMONTAGNE, Michel, et al. (1978), *Audience publique sur le projet autoroutier Dufferin Montmorency (battures de Beauport)*, Québec, Éditeur officiel du Québec, 2 vol.
- LANCTÔT, Gustave (1964), *Filles de joie ou filles du roi*, Montréal, Les Éditions du jour, 156 p.
- LANGELIER, Jean Chrysostôme (1874), *The Quebec and Lower St. Lawrence Tourist's Guide*, Québec, Union Navigation co.
- LANMAN, Charles (1848), *Adventure of an Angler in Canada, Nova Scotia and the United States*, Londres, Richard Bingley.
- LAPOINTE, Camille (1988), *Fouilles et surveillances archéologiques à la Place d'Youville*, Québec, Service de l'urbanisme.
- L'ARCHEVÊQUE, Gérard (1971), *Aménagement du boulevard Champlain et transformations dans le paysage et les structures*, mémoire de maîtrise, Université Laval.
- LAROCQUE, Paul (1970), *La condition socio-économique des travailleurs de la ville de Québec (1896-1914)*, mémoire de maîtrise, Université Laval, 212 p.
- LASSERRE, Jean-Claude (1980), *Le Saint-Laurent, grande porte de l'Amérique*, LaSalle, Hurtubise HMH (Cahiers du Québec, «-Géographie-»), 753 p.
- LATROBE, Charles Joseph (1835), *The Rambler in North America, 1832-1833*, Londres, Seeley and Burnside.
- LAURENT, Laval (1945), *Québec et l'Église aux États-Unis sous M<sup>gr</sup> Briand et M<sup>gr</sup> Plessis*, Montréal, Librairie Saint-François, 258 p.
- LEBEL, Alyne (1981), «-Les propriétés foncières des ursulines et le développement de Québec, 1854-1940-», *Cahiers de géographie du Québec*, 25, 64, p. 119-132.



- LEBEL, Alyne (1983), «-Les facteurs du développement urbain-», dans George-Henri Dagneau et al. (dir.), *La ville de Québec. Histoire municipale. Tome IV-: De la Confédération à la charte de 1929*, Québec, Société historique de Québec (Cahiers d'histoire, n° 35), p. 31-47.
- LEBEL, Alyne (1986-1987), «-Quand on golfait sur les plaines d'Abraham-», *Cap-aux-Diamants*, 2, p. 41-43.
- LEBEL, Alyne (1986-1987), «-La riposte des assiégés », *Cap-aux-Diamants*, 2, p.-49-52.
- LEBEL, Jean-Marie (1993), «-La vie quotidienne en 1900-», *Cap-aux-Diamants*, hors série, p. 26-33.
- LEBEL, Jean-Marie (1997), *Le Vieux-Québec: guide du promeneur*, Sillery, Les Éditions du Septentrion, 338 p.
- LEBEL, Jean-Marie (1999), «-Québec, où se côtoient les Nouvelles-Frances-», *Cap-aux-Diamants*, 58, p. 20-24.
- LECLERC, Eugène (1932), *Statistiques Rouges*, Québec, Ernest Tremblay, 206-p.
- LECLERC, Jean (1996), *Les pilotes du Saint-Laurent de Québec à Montréal au XIX<sup>e</sup> siècle-: la circonscription du pilotage de Montréal, Sainte-Foy*, Éditions La Liberté, 355 p.
- LECLERCQ, Jules Joseph, *Un été en Amérique, de l'Atlantique aux montagnes Rocheuses*, Paris, 1877.
- LÉGARÉ, Denyse (1992), *Joseph-Ferdinand Peachy (1830-1903). Réintroduction de l'architecture française à Québec, mémoire de maîtrise*, Université Laval, 142 p.
- LEGENDRE-DE KONINCK, Hélène (1991), «-Les villes du patrimoine mondial-: capitales du temps », *Cahiers de géographie du Québec*, 35, 94, p.-9-87.
- LEMELIN, André (1981), «-Le déclin du port de Québec et la reconversion économique à la fin du XIX<sup>e</sup> siècle. Une évaluation de la pertinence de l'hypothèse du staple-», *Recherches sociographiques*, xxii, 2, p. 155-186.
- LEMIEUX, J.-L., et J. Raveneau (1974), *Carte des pentes de la région de Québec*, Université Laval, Département de géographie, Laboratoire de cartographie, échelle 1-: 50-000.
- LEMIEUX, Lucien ((1968), *L'établissement de la première province ecclésiastique au Canada, 1783-1844*, Montréal, Fides.
- LEMIEUX, Vincent (1993), *Le Parti libéral du Québec. Alliances, rivalités et neutralités*, Sainte-Foy, Les Presses de l'Université Laval, 257 p.
- LE MOINE, James MacPherson (1876), *Quebec Past and Present*, Québec, A.-Côté & Co., 466 p.
- LE MOINE, James MacPherson (1882), *Picturesque Quebec-: a Sequel to Quebec Past and Present*, Montréal, Dawson Brothers, 535 p.
- LEMOINE, Réjean (1983), «-La santé publique-: de l'inertie municipale à l'offensive hygiéniste-», dans George-Henri Dagneau et al. (dir.), *La ville de Québec. Histoire municipale. Tome IV-: De la Confédération à la charte de 1929*, Québec, Société historique de Québec (Cahiers d'histoire, n° 35), p. 153-180.
- LEMOINE, Réjean (1986-1987), «-Les promoteurs de la protection du patrimoine-», *Cap-aux-Diamants*, 2, p. 53-56.
- LEMON, James T. (1996), *Liberal Dreams and Nature's Limits-: Great Cities of North America Since 1600*, Toronto, Oxford University Press, 341 p.
- LEPAGE, Nicole (1971), *Le marché public plein air de Saint-Roch, mémoire de licence (géographie)*, Université Laval, 75 p.
- Le Soleil, 29 mars-2 avril 1918.
- LESSARD, Jacques (1972), *Comparaison de climat entre Québec et Moscou d'après la méthode de Fédérov*, thèse de baccalauréat, Université Laval, 44 p.
- LESSARD, Michel (1992), *Québec, ville du Patrimoine mondial-: images oubliées de la vie quotidienne, 1858-1914*, Montréal, Éditions de l'Homme, 255 p.
- LESSARD, Michel, avec la coll. de Pierre Lahoud (1998), *L'île d'Orléans-: aux sources du peuple québécois et de l'Amérique française*, Montréal, Édition de l'Homme.
- LESSARD, Renald (1989), *Se soigner au Canada aux XVII<sup>e</sup> et XVIII<sup>e</sup> siècles*, Hull, Musée canadien des civilisations, 160 p.
- LEVASSEUR, Roger (dir.) (1990), *De la sociabilité-: spécificité et mutations*, Montréal, Boréal, 348 p.
- LÉVESQUE, Jean (1995), «-Représentation de l'autre et propagande coloniale dans les récits de John Smith en Virginie et de Samuel de Champlain en Nouvelle-France-(1615-1618)-», *Folklore canadien*, 17, 1, p. 103-123.
- LINTEAU, Paul-André, René Durocher et Jean-Claude Robert (1989), *Histoire du Québec contemporain. Tome I-: De la Confédération à la crise (1867-1929)*, Montréal, Boréal (Boréal Compact), 758-p.
- LINTEAU, Paul-André, et al. (1989), *Histoire du Québec contemporain. Tome-II-: Le Québec depuis 1930*, Montréal, Boréal (Boréal Compact), 834-p.
- LOUDON, John Baird (1879), *A Tour through Canada and the United States of America*, Coventry, Curtis and Beamish, 132 p.
- LUMSDEN, James (1844), *American Memoranda, by a Mercantile Man, during a Short Tour in the Summer of 1843*, Glasgow, Belle and Bain.
- LUNDGREN, Jan O. (1984), «-The Luxury Hotel of the 1890-s-: Operational and Spatial Attributes of the Château Frontenac in Quebec City-», *Les cahiers du tourisme, Série B*, 36 (septembre), 34 p.
- Mandements, lettres pastorales et circulaires des évêques de Québec (depuis 1887), Henri Têtu et al. (édit.), Québec.
- MANSOUR, Azzédine (1992), *Processus de formation, de structuration et de mutation du cadre bâti ancien. Cas de l'arrondissement historique du Vieux-Québec, mémoire de maîtrise*, Université Laval, 187 p.
- MARIE DE L'INCARNATION ([1599-1672] 1971), *Correspondance*, nouvelle édition par Dom Guy Oury, Solesmes, Abbaye Saint-Pierre, 1-071 p.
- MARRIOT, James (1774), *Plan of a Code of Laws for the Province of Quebec*, Londres.
- MARSHALL, Dominique (1998), *Aux origines sociales de l'État-providence*, Montréal, Les Presses de l'Université de Montréal, 317 p.
- MARSHALL, Peter (1970), «-The incorporation of Quebec in the British Empire, 1763-1774-», dans Virginia Bever Platt et David Curtis Skaggs (édit.), *Of Mother Country and Plantations. Proceedings of the Twenty-Seventh Conference in Early American History*, Bowling Green, Bowling Green University, p. 42-70.
- MARTIJN, Charles A. (1978), «-Historique de la recherche archéologique au Québec-», dans Claude Chapdelaine, «-Images de la préhistoire du Québec-», *Recherches amérindiennes au Québec*, 7, 1-2, p. 11-18.
- MARTIN, Jean-Marie (1961-1963), *Le logement à Québec-: rapport sur la Commission d'enquête sur le logement de la cité de Québec*, Québec, La Commission, 4 vol.

- MATHIEU, Jacques (1970), «Un négociant de Québec à l'époque de la Conquête, Jacques Perreault l'aîné-», Rapport des Archives nationales du Québec, tome 48, p. 29-82.
- MATHIEU, Jacques (1971), La construction navale royale à Québec, 1739-1759, Québec, La Société historique de Québec (Cahiers d'histoire, n° 23), 110 p.
- MATHIEU, Jacques (1976), «-Les programmes de colonisation 1601-1663-», dans Jean Hamelin (dir.), Histoire du Québec, Saint-Hyacinthe et Toulouse, Édisem et Privat, p. 89-126.
- MATHIEU, Jacques (1981), Le commerce entre la Nouvelle-France et les Antilles au 18<sup>e</sup> siècle, Montréal, Fides, 276 p.
- MATHIEU, Jacques (1991), La Nouvelle-France. Les Français en Amérique du Nord xv<sup>e</sup>-xviii<sup>e</sup> siècle, Paris et Québec, Éditions Belin et Les Presses de l'Université Laval, 254 p.
- MATHIEU, Jacques (1998), Le premier livre de plantes du Canada-: les enfants des bois du Canada au jardin du roi à Paris en 1635, Sainte-Foy, Les Presses de l'Université Laval.
- MATHIEU, Jacques, et Eugène Kedl (1993), Les plaines d'Abraham-: le culte de l'idéal, Sillery, Éditions du Septentrion, 312 p.
- MAURAUULT, Olivier (1925), A mari usque ad mare. Voyage de l'Université de Montréal à travers le Canada sous la conduite du Pacifique Canadien, Montréal, 55 p.
- McDOUGALL, J. Lorne (1968), Brève histoire de la compagnie du chemin de fer Canadien du Pacifique, Montréal, Presses de l'Université de Montréal, 207 p.
- McROBERTS, Kenneth (1988), Quebec-: Social Change and Political Crisis, Toronto, McClelland and Stewart, 530 p.
- MERCIER, Jean (1975), L'impact de l'autoroute Dufferin-Montmorency sur la morphologie de Québec, mémoire de maîtrise, Université Laval, 72-p.
- MIQUELON, Dale (1975), «-Havy and Lefebvre of Quebec-: a Case Study of Metropolitan Participation in Canadian Trade, 1730-1760-», Canadian Historical Review, LVI, 1, p. 1-24.
- MOORE, George (1845), Journal of a Voyage across the Atlantic-: with Notes on the Canada and the United States-; and Return to Great Britain in 1844, Londres, Printed for private circulation.
- MORISSET, Gérard (1952), Québec et son évolution. Essai, Québec, Société historique de Québec.
- MORISSET, Lucie K. (1996), «-D'un hôtel de ville au style municipal-: un monument moderne dans la Vieille Capitale-», dans Yves Tessier (dir.), L'hôtel de ville de Québec, Québec, Société historique de Québec (Cahiers d'histoire, n° 36).
- MORISSONNEAU, Christian (1978), Le langage géographique aux temps de Cartier et de Champlain-: choronymie, vocabulaire et perception, Sainte-Foy, Les Presses de l'Université Laval, 230 p.
- MORNEAU, François (1986-1987), «-Au temps des Stadaconiens-: esquisse géographique de Québec-», Cap-aux-Diamants, 2, p. 3-5.
- MORNEAU, François (1989), Contribution à une méthodologie de caractérisation et de cartographie écologique en milieu urbain-: le cas de la basse-ville de Québec, Sainte-Foy, Centre de recherche en aménagement et développement, 113 p.
- MORRIS, William (1875), Letters sent Home. Out and Home again by the Way of Canada and the United States, Londres, Frederick Warne and Co., 477 p.
- MORTON, Desmond (1993), When Your Number's Up-: the Canadian Soldier in the First World War, Toronto, Random House of Canada, 354 p.
- MUSÉE DU QUÉBEC (1984), Le grand héritage. L'Église catholique et la société du Québec, Québec, Musée du Québec, 209 p.
- MUSK, George (1981), Canadian Pacific. The Story of the Famous Shipping Line, Toronto, Holt Rinehart and Winston of Canada, 272 p.
- MYERS, J. C. (1849), Sketches on a Tour through the Northern and Eastern States, the Canadas and Nova Scotia, Harrisonburgh, Wartmann.
- NEATBY, Hilda (1966), Quebec-: the Revolutionary Age, 1760-1791, Toronto, McLelland and Stewart, 300 p.
- NELLES, Henry V. (1999), The Art of Nation-Building-: Pageantry and Spectacle at Quebec's Tercentry, Toronto, University of Toronto Press, 397 p.
- NOËL, Ginette (1983), «Les travaux publics», dans George-Henri Dagneau, et al. (dir.), La ville de Québec. Histoire municipale. Tome iv-: De la Confédération à la charte de 1929, Québec, Société Historique de Québec (Cahiers d'histoire, n° 35), p. 89-115.
- NOPPEN, Luc (1977), Les églises du Québec (1600-1850), Québec et Montréal, Éditeur officiel du Québec et Fides, 298 p.
- NOPPEN, Luc (1987-1988), «-L'image française du Vieux-Québec-», Cap-aux-Diamants, 3, p. 13-17.
- NOPPEN, Luc (1990), «-Arrondissement historique du Vieux-Québec-», dans Commission des biens culturels du Québec, Les chemins de la mémoire. Monuments et sites historiques du Québec, Tome I, Québec, Les Publications du Québec.
- NOPPEN, Luc (1995), «-L'apport britannique à l'identité architecturale du Vieux-Québec-», Présentation à la Société royale du Canada, 48, p.-79-97.
- NOPPEN, Luc (1996), Patrimoine du quartier Saint-Roch. Architectures de Saint-Roch, notes historiques et analytiques, Québec, Ville de Québec, Service de l'urbanisme, 486 p.
- NOPPEN, Luc, et Gaston Deschênes (1986), L'Hôtel du Parlement, témoin de notre histoire, Québec, Les Publications du Québec, 204 p.
- NOPPEN, Luc, et Lucie K. Morisset (1994), Lieux de culte situés sur le territoire de la ville de Québec, Québec, Ville de Québec, Service de l'urbanisme, 3 vol.
- NOPPEN, Luc, et Lucie K. Morisset (1996), Art et architecture des églises à Québec-: foi et patrie, Sainte-Foy, Publications du Québec, 179-p.
- NOPPEN, Luc, et Lucie K. Morisset (1998), Québec de roc et de pierres. La capitale en architecture, Québec et Sainte-Foy, Éditions MultiMondes et Commission de la capitale nationale du Québec, 150 p.
- NOPPEN, Luc, Claude Paulette et Michel Tremblay (1979), Québec: trois siècles d'architecture, Québec, Libre Expression, 440 p.
- NORMAND, France (1988), Navigation intérieure et faits d'échange à Québec au dernier quart du xix<sup>e</sup> siècle, mémoire de maîtrise, Université du Québec à Trois-Rivières, 134 p.
- NORMAND, France (1995), «-Batellerie fluviale et espace relationnel-: le cas du port de Québec à la fin du xix<sup>e</sup> siècle-», dans Serge Courville et Normand Séguin, Espace et culture, Sainte-Foy, Les Presses de l'Université Laval (Géographie historique), p. 331-343.
- NORMAND, France (1997), Naviguer le Saint-Laurent à la fin du xix<sup>e</sup>-siècle. Une étude de la batellerie du port de Québec, Sainte-Foy, Les Presses de l'Université Laval (Géographie historique), 283 p.
- Nos racines. L'histoire vivante des Québécois (1979), n° 9, «-Les soldats et les filles-»; n° 10, «-Un grand intendant-: Talon»; n° 22, «-Le bois, la terre et l'eau-», Montréal, Éditions T.L.M., p. 161-180-; p.181-200-; p.-421-440.

- OFFICE DU TOURISME ET DES CONGRÈS DE LA COMMUNAUTÉ URBAINE DE QUÉBEC (1998), Guide de l'hébergement 1998-1999, 48 p.
- OFFICE DU TOURISME ET DES CONGRÈS DE LA COMMUNAUTÉ URBAINE DE QUÉBEC (1998), Guide des planificateurs 1998-1999, Québec, Bibliothèque nationale du Québec, 148 p.
- OFFICE DU TOURISME ET DES CONGRÈS DE LA COMMUNAUTÉ URBAINE DE QUÉBEC (1998), Région de Québec, Québec, Bibliothèque nationale du Québec, 112 p.
- OFFICE DU TOURISME ET DES CONGRÈS DE LA COMMUNAUTÉ URBAINE DE QUÉBEC (1998), Répertoire des membres, Québec, Bibliothèque nationale du Québec, 151 p.
- OFFICE MUNICIPAL DE DÉVELOPPEMENT ÉCONOMIQUE DE QUÉBEC (1990), Québec en chiffres, Québec, OMDEQ, 40 p.
- OLIVER, THOS. J. (1882), Guide to the City of Quebec and Environs, Québec, C. E. Holiwell, 101 p.
- OSBORNE, Brian S., et Donald Swainson (1988), Kingston. Building on the Past, Westport, Butternut Press, 381-p.
- OUELLET, Fernand (1980), Lower Canada, 1791-1841-: Social Change and Nationalism, Toronto, McClelland and Stewart, 427 p.
- PAINCHAUD, Alain (1993), Paléogéographie de la pointe de Québec (Place Royale), Québec, Ministère de la Culture, Direction des communications (Patrimoine), 107 p.
- PAULETTE, Claude (1986-1987), «Place Royale-: balbutiements d'une cité-», Cap-aux-Diamants, 2, p. 73-75.
- PELLERIN, Gilles (1995), Québec-: des écrivains dans la ville, Québec, Éditions de l'instant même, 175 p.
- PELLETIER, Réjean (1989), Partis politiques et société québécoise. De Duplessis à Bourassa, 1940-1970, Montréal, Québec/Amérique, 397 p.
- PICARD, François (1978), La batterie royale de la fin du XVII<sup>e</sup> siècle à la fin du XX<sup>e</sup> siècle, Québec, Ministère des Affaires culturelles, 75 p.
- PITCHER, Rosemary (1971), Château Frontenac, Montréal, McGraw-Hill Ryerson, 104 p.
- Place Royale. Les familles-souches (1988), Québec, Les publications du Québec, Ministère des Affaires culturelles.
- PLAMONDON, Liliane (1977), «-Une femme d'affaires en Nouvelle-France-: Marie-Anne Barbel, veuve Fornel-», Revue d'histoire de l'Amérique française, 31, 2, p. 165-185.
- Plan directeur Vieux-Québec, Basse-Ville, Cap-Blanc. Entre la falaise et le fleuve, Ville de Québec, Service de l'urbanisme.
- PLOUFFE, Marcel (1971), Quelques particularités sociales et politiques de la charte, du système administratif et du personnel politique de la cité de Québec, 1830-1867, mémoire de maîtrise, Université Laval, 144-p.
- PLOURDE, Michel, avec la coll. de François Morneau (1996), Étude de potentiel archéologique du territoire à l'extérieur de l'arrondissement historique de la ville de Québec-: l'occupation amérindienne de la période préhistorique, Québec, Division du patrimoine et du design urbain.
- PLURAM INC. (1984), Étude du potentiel archéologique du Vieux-Québec et analyse des composantes architecturales du Vieux-Québec, Québec, 3 vol.
- POIRIER, Jean (2000), Noms de rues de Québec au XVII<sup>e</sup> siècle, origine et histoire, Québec, Commission de toponymie, (Dossiers toponymiques), 27, 51 p.
- PORTER, John, et Didier Prioul (dir.) (1994), Québec plein la vue, Québec, Musée du Québec et les Publications du Québec, 297-p.
- POUYEZ, Christian, et al. (1983), Les Saguenayens. Introduction à l'histoire des populations du Saguenay, XVI<sup>e</sup>-XX<sup>e</sup> siècles, Sillery, Presses de l'Université du Québec, 386 p.
- POWER, William Grattan Tyrone (1836), Impression of America during the Years 1833, 1834 and 1835, Londres, Bentley.
- PRIOUL, Didier (1991), «-Les paysagistes britanniques au Québec-: de la vue documentaire à la vision poétique-», dans Mario Béland (dir.), La peinture au Québec, 1820-1850. Nouveaux regards, nouvelles perspectives, Québec, Musée du Québec, p.-50-59.
- PROULX, Hilaire, et al. (1987), Climatologie du Québec méridional, Québec, Ministère de l'Environnement du Québec, 198 p.
- PROULX, Jean-Pierre (1998), «-L'évolution de la législation relative au système électoral scolaire québécois (1829-1989)-», Historical Studies in Education/Revue d'histoire de l'éducation, 10, 1-2 (printemps/automne), p.-20-47.
- PROVENCHER, Jean (1990) Les modes de vie de la population de Place-Royale entre 1820 et 1859. Synthèse, Québec, Les publications du Québec, Direction des communications du ministère des Affaires culturelles, 315 p.
- QUÉBEC (province) (1956), Commission royale d'enquête sur les problèmes constitutionnels [Rapport Tremblay], Québec, Imprimerie de la Reine, 4 t.
- QUÉBEC (province) (1995), Le Québec comparé-: indicateurs sanitaires, démographiques et socio-économiques-: évolution de la situation, québécoise, canadienne et internationale, Ministère de la Santé et des Services sociaux, Direction générale de la planification et de l'évaluation, 288 p.
- Québec au XVIII<sup>e</sup> siècle. Douze dessins gravés de Richard Short, Québec, Éditions du Pélican, 19-p.
- Quebec directory (1847-; 1894-1895), Québec, Boulanger et Marcotte.
- Québec la capitale (1997), Saint-Laurent, Éditions du Trécaré.
- Québec, l'album (1998), Québec, Hermé.
- Québec, la ville sous la ville (1987), Québec, Service de l'urbanisme, 141-p.
- RAFFESTIN, Claude (1981), «-Québec comme métaphore-», Cahiers de géographie du Québec, 25, 64 (avril), p. 61-69.
- RAINVILLE, Serge, La vie sociale à Québec de 1764 à 1815, mémoire, 1971, 91-p.
- Rapport de l'archiviste de la Province de Québec pour 1948-49 (1949), Antoine Roy (édit.), Québec, Imprimerie du roi, 496 p.
- RÉCHER, Jean-Félix (1959), Journal du siège de Québec en 1759, Québec, Société historique de Québec, 48 p.
- RICHARD, Pierre J. H. (1998), «-Les changements climatiques-: regard vers le passé pour mieux voir l'avenir-», Interface, 19, 1 (janvier-février), p.-37-44.
- RICHARDSON, A. J. H., et al. (1984), Québec City-: Architects, Artisans and Builders, Ottawa, Musées nationaux de l'homme, 589 p.
- ROBERGE, Danielle (1984), Amélioration de la santé des Québécois, 1931-1981-: réflexions sur les orientations sanitaires, Québec, Ministère des Affaires sociales, 70 p.
- ROBITAILLE, André (1996), Habiter en Nouvelle-France, 1534-1648, Beauport, Publications MNH, 397 p.
- ROUSSEAU, François (1989-1994), La croix et le scalpel. Histoire des Augustines et de l'Hôtel-Dieu de Québec, Sillery, Éditions du Septentrion, 2 vol.
- ROUSSEAU, Jacques, Guy Béthune et Pierre Morisset (1977), Voyage de Pehr Kalm au Canada en 1749, Montréal, CLF, 674 p.

- ROWAN, J. J. (1876), *The Emigrant and Sportsman in Canada: Some Experiences of an Old Country Settler, with Sketches of Canadian Life, Sporting Adventures, and Observations on the Forests and Fauna*, Londres, Stanford, 440 p.
- ROY, Irène (1993), *Le Théâtre Repère. Du ludique au poétique dans le théâtre de recherche*, Québec, Nuit Blanche, 95 p.
- ROY, Jacqueline (1989), «-Laudate pueri dominum. La maîtrise de Québec-», *Cap-aux-Diamants*, 5, p.-45-48.
- ROY, Jean-Marie (1952), «-Québec: esquisse de géographie urbaine-», *Le géographe canadien*, 2, p. 83-98.
- ROY, Joseph-Edmond (1917), «-La construction des navires à Québec-», *Bulletin de la Société de géographie de Québec*, 11, 4, p. 187-201.
- ROY, Pierre-Georges (1923-1931), *Le vieux Québec*, Québec, 2 vol.
- ROY, Pierre-Georges (1924), *Ordonnances, commissions, etc. des gouverneurs et intendants de la Nouvelle-France, 1639-1706*, Beauceville, L'Éclairer, 2 vol.
- ROY, Pierre-Georges (1924), «-La côte de la Montagne, à Québec-», *Bulletins des recherches historiques*, vol. xxx, n° 3 (mars), p. 65-67.
- ROY, Pierre-Georges (1930), *La ville de Québec sous le Régime français*, Québec, Service des archives de la province de Québec, 2 vol.
- ROY, Pierre-Georges (1932), *Les rues de Québec*, Lévis, 220 p.
- RUDELL, David-Thierry (1991), *Québec, 1765-1832: l'évolution d'une ville coloniale*, Hull, Musée canadien des civilisations, 305 p.
- RUDELL, David-Thierry, et Marc Lafrance (1985), «-Québec, 1785-1840: problèmes de croissance d'une ville coloniale », *Social History/ Histoire sociale*, 36, p.-315-333.
- RUDIN, Ronald (1986), *Histoire du Québec anglophone. 1759-1980*, Québec, Institut québécois de recherche sur la culture, 332 p.
- SAGARD, Gabriel (1990), *Le grand voyage du pays des Hurons*, texte établi par Réal Ouellette, Montréal, Bibliothèque du Québec, 383-p.
- SAINT-HILAIRE, Marc (1999), *Le rôle des migrations dans l'évolution démographique de Québec, 1861-1901*, Congrès de l'Institut d'histoire de l'Amérique française, Trois-Rivières.
- SAINT-JULIEN, Pierre (1977-1978), *Cartes géologiques diverses de la région de Québec*, Sainte-Foy, Université Laval, Département de géologie, 13-p.
- SAINT-PIERRE, Diane (1994), *L'évolution municipale du Québec des régions. Un bilan historique*, Sainte-Foy, Union des municipalités régionales de comté et de municipalités locales du Québec, 198-p.
- SAINT-PIERRE, Serge, et al. (1993), *Les modes de vie des habitants et des commerçants de Place-Royale: 1660-1760. Synthèse*, Québec, Ministère de la Culture, Les Publications du Québec, 205 p.
- SALONE, Émile (1970), *La colonisation de la Nouvelle-France. Étude sur les origines de la nation canadienne-française*, Paris, E.Guilmoto, 505 p.
- SANBORN, D.A. (1875), *Insurance Plans of the City of Quebec*, Canada, New York.
- SAUER, Carl (1941), «-The Settlement of the Humid East-», dans *Climate and Man. Yearbook of agriculture*, Washington, United States Department of Agriculture, p. 157-166.
- SAVARD, Mario, et Geneviève Duguay (1990), *La fonction commerciale de Place-Royale entre 1820-1860. Annexe I*, Québec, Les publications du Québec, 363-p.
- SAVARD, Pierre (1993), «-Le Petit Séminaire dans les années 1950. Souvenirs d'un externe-», *Cap-aux-Diamants*, hors-série, p. 34-36.
- SÉGUIN, Normand (dir.) (1998), *L'institution médicale*, Sainte-Foy, Les Presses de l'Université Laval (Atlas historique du Québec), 191 p.
- SERVICE PROVINCIAL D'HYGIÈNE (depuis 1923), *Rapport annuel*, Québec.
- SILVY, P. (1918-1919), «-Le Vieux Québec-», *Bulletin de la Société de géographie de Québec*, 13, 4, p. 232-235.-
- SMITH, John (1826), *The Quebec Directory, or, Stranger's Guide in the City for 1826 [...]*, Québec, T.-Cary.
- TESSIER, Jean-Guy (1986-1987), «-Le Vieux-Québec: une responsabilité collective-», *Cap-aux-Diamants*, 2, p. 67-68.
- TESSIER, Yves (1984), *Guide historique de Québec*, Québec, Société historique de Québec, 210 p.
- TESSIER, Yves (1986-1987), «-Genèse de notre sport national-», *Cap-aux-Diamants*, 2, p. 3-14.
- TESSIER, Yves (dir.) (1996), *L'hôtel de ville de Québec*, Québec, Société historique de Québec (Cahiers d'histoire, n° 36).
- THÉRIEN, Gilles (dir.) (1988), *Les figures de l'Indien*, Montréal, Université du Québec à Montréal, Cahiers du département d'études littéraires, 398-p.
- THIVIERGE, Nicole (1982), *Histoire de l'enseignement ménager-familial au Québec, 1882-1970*, Québec, Institut de recherche sur la culture, 475 p.
- THOMSON, Dale C. (1984), *Jean Lesage et la Révolution tranquille*, Saint-Laurent, Éditions Du Trécaré, 615 p.
- THORNTON, John (1850), *Diary of a Tour through the Northern States of the Union and Canada*, Londres, Simpkin, Marshall.
- TOUSIGNANT, Pierre (1980), «-L'incorporation de la province de Québec dans l'Empire britannique, 1763-1791. 1<sup>re</sup> partie: De la Proclamation royale à l'Acte de Québec-», dans *Dictionnaire biographique du Canada*, vol. IV, 1771 à 1800, Québec, Les Presses de l'Université Laval, p. xxxiv-lxiii.
- TOWNER, John (1996), *An Historical Geography of Recreation and Tourism in the Western World 1540-1940*, Toronto, Wiley, 312-p.
- TREMBLAY, Arthur, avec la coll. de Robert Blais et Marc Simard (1994), *Le ministère de l'Éducation et le Conseil supérieur de l'éducation. Antécédents et création. 1867-1964*, Québec, Les Presses de l'Université Laval, 392 p.
- TREMBLAY, Micheline (1993), *Étude de la population de Place-Royale 1660-1760*, Québec, Ministère de la Culture, 216 p.
- Trident: 20 ans (1991), Québec, Bibliothèque nationale du Québec, 48-p.
- TRIGGER, Bruce (1991), *Les enfants d'Aataentsic: l'histoire du peuple huron*, Montréal, Libre Expression, 972-p.
- TROLLOPE, Anthony (1862), *North America*, New York, Harper and Brothers, 623 p.
- TROTIER, Louis (1968), «-Genèse du réseau urbain du Québec-», *Recherches sociographiques*, ix, 1-2, p. 23-32.
- TRUDEL, Marcel (1961), *Atlas historique du Canada français*, Sainte-Foy, Les Presses de l'Université Laval, 93 p.
- TRUDEL, Marcel (1968), *Champlain*, Montréal, Fides, 95 p.
- TRUDEL, Marcel (1968), *Initiation à la Nouvelle-France: histoire et institutions*, Montréal, Holt, Rinehart et Winston., 323 p.

- TRUDEL, Marcel (1978), «-La carte de Champlain en 1632-: ses sources et son originalité-», Québec, Cartothèque de l'Université Laval, 28-p. (extrait de *Cartologica*, 51, numéro spécial).
- TRUDEL, Marcel (1979), *Histoire de la Nouvelle-France, Vol. III-: La seigneurie des Cents-Associés 1627-1663, tome 1-: Les événements*, Montréal, Fides, 489 p.
- TRUDEL, Marcel (1995), *La population du Canada en 1666-: recensement reconstitué*, Sillery, Les Éditions du Septentrion, 379 p.
- TUDOR, Henry (1834), *Narrative of a Tour in North America-: Comprising Mexico, the Mines of Real del Monte, the United States, and the British Colonies with an Excursion to the Island of Cuba*, Londres, Duncan.
- TURCOTTE, Paul-André (1988), *L'enseignement secondaire public des frères éducateurs, 1920-1970-: utopie et modernité*, Montréal, Éditions Bellarmin, 220 p.
- TURGEON, Laurier (1992), «-Français et Amérindiens dans le golfe et l'estuaire du Saint-Laurent au XVI<sup>e</sup> siècle-: histoire et archéologie-», dans Michel Fortin (dir.), *L'archéologie et la rencontre de deux mondes-: présence européenne sur des sites amérindiens*, Québec, Musée de la civilisation, p. 65-101.
- URBAIN, Jean-Didier (1994), *Sur la plage-: mœurs et coutumes balnéaires (XIX<sup>e</sup>-XX<sup>e</sup> siècles)*, Paris, Payot, 374-p.
- VANDRY & JOBIN et De Leuw, Cather & Assoc. (1967-1968), *Plan de circulation et de transport-: région métropolitaine de Québec*, Québec, 3 vol.
- VIGOD, Bernard (1996), *Taschereau, Sillery, Septentrion*, 393 p.
- VILLE DE QUÉBEC (1986), *Regards sur l'architecture du Vieux Québec*, Québec, 124 p.
- VILLE DE QUÉBEC (1987), *Les quartiers de Québec. Limoilou, à l'heure de la planification urbaine*, Québec, Service de l'urbanisme en coll. avec le Service des communications.
- VILLE DE QUÉBEC (1987), *Les quartiers de Québec. Saint-Roch, un quartier en constante mutation*, Service de l'urbanisme en coll. avec le Service des communications.
- VILLE DE QUÉBEC (1987), *Les quartiers de Québec. Saint-Sauveur, à l'image du début du siècle*, Service de l'urbanisme en coll. avec le Service des communications.
- VILLE DE QUÉBEC (1988), *Les quartiers de Québec. Lebourgneuf, un cadre champêtre*, Québec, Service de l'urbanisme en coll. avec le Service des communications.
- VILLE DE QUÉBEC (1988), *Les quartiers de Québec. Montcalm-Saint-Sacrement, nature et architecture-: complices dans la ville*, Québec, Service de l'urbanisme en coll. avec le Service des communications.
- VILLE DE QUÉBEC (1988), *Les quartiers de Québec. Neufchâtel, Duberger, Les Saules, de seigneurie en banlieue*, Québec, Service de l'urbanisme en coll. avec le Service des communications.
- VILLE DE QUÉBEC (1988), *Les quartiers de Québec. Saint-Jean-Baptiste, entre faubourg et centre-ville*, Québec, Service de l'urbanisme en coll. avec le Service des communications.
- VILLE DE QUÉBEC (1988), *Une ville sur mesure-: plan directeur d'aménagement et de développement de la ville de Québec*.
- VILLE DE QUÉBEC (1989). *Les quartiers de Québec. Vieux-Québec, Cap-Blanc, place forte et port de mer*, Québec, Service de l'urbanisme en coll. avec le Service des communications.
- VILLE DE QUÉBEC (1997), *Banque de données du patrimoine*, GRHQR Inc, Centre de développement économique et urbain, Design et Patrimoine.
- VILLE DE QUÉBEC (1997), *Rapport annuel, Service de police*,
- VILLE DE QUÉBEC (1997), *Rapport annuel, Service de protection contre l'incendie*.
- VILLE DE QUÉBEC (1997), *Rapport annuel et états financiers 1997*, SOMHADEC.
- VILLENEUVE, Paul Y. (1981), «-La ville de Québec comme lieu de continuité-», *Cahiers de géographie du Québec*, 25, 64, p. 49-60
- VOISINE, Nive (dir.) (1984-1991), *Histoire du catholicisme québécois*, vol.2-: Les XVIII<sup>e</sup> et XIX<sup>e</sup> siècles, t.1-: 438 p. et t. 2-: 507 p.-; vol.3-: Le XX<sup>e</sup> siècle, t.1 et 2, 357 et 425 p.
- WALLOT, Jean-Pierre (1973), *Documents sur le British North America, 1759-1775*, Montréal, Département d'histoire, Université de Montréal, 95-p.
- WHITNEY, Gordon Graham (1994), *From Coastal Wilderness to Fruited Plain-: a History of Environmental Change in Temperate North America 1500 to the Present*, Cambridge, Cambridge University Press, 451 p.
- WORTERS, Garrance (1986-1990), *American Biographical Archive*, New York, K.G. Saur.
- Zéphirin Paquet. *Sa famille, sa vie, son œuvre (1927)*, Québec, Frères des écoles chrétiennes, 374 p.