


# L'établissement de la ville

Par Sophie Drouin



CONSULTER EN LIGNE

**atlas.cieq.ca**

Une fenêtre sur le passé québécois

Plus de 200 textes et cartes de référence  
sur l'histoire du Québec en libre accès

POUR CITER CET ARTICLE, UTILISER L'INFORMATION SUIVANTE :

Drouin, Sophie (2001). «L'établissement de la ville» dans Serge Courville et Robert Garon (dir.), *Québec, ville et capitale*. Québec: Les Presses de l'Université Laval (coll. «Atlas historique du Québec»). [En ligne]: <https://atlas.cieq.ca/quebec-ville-et-capitale/l-etablissement-de-la-ville.pdf>

Tous droits réservés. Centre interuniversitaire d'études québécoises (CIEQ)

Dépôt légal (Québec et Canada), 2001.

ISBN 2-7637-7674-4

---

Les chercheurs du CIEQ, issus de neuf universités, se rejoignent pour étudier les changements de la société québécoise, depuis la colonisation française jusqu'à nos jours. Leurs travaux s'inscrivent dans trois grands axes de recherche: **les gens** : les populations et leurs milieux; **les ressources** : les moyens d'existence et les stratégies; **les régulations** : la norme, l'usage et la marge. Ils privilégient une approche scientifique pluridisciplinaire originale pour comprendre le changement social et culturel dans ses dimensions spatiotemporelles – [www.cieq.ca](http://www.cieq.ca)



# L'ÉTABLISSEMENT DE LA VILLE

Lorsque les Français, environ une quarantaine, reviennent à Québec en 1632, ils constatent que presque tous les bâtiments ont été saccagés. La seconde habitation de 1624 a été incendiée, de même que la chapelle adjacente des récollets, érigée en 1615. La résidence des jésuites, située sur la rive nord de la rivière Saint-Charles dans la seigneurie de Notre-Dame-des-Anges, et où des soldats anglais ont logé, est en très mauvais état. Il s'agit d'une maison en bois de 40 pi sur 23 pi, divisée en quatre pièces, dont une sert de chapelle. Le couvent des récollets, alors à l'emplacement de l'actuel Hôpital-Général, est lui aussi fort endommagé. Cet établissement comprend une maison de pierre à deux étages, de 34 pi sur 22 pi, une chapelle, des jardins, une grange et ses commodités, retirés dans un enclos fermé par une palissade de pieux avec des bastions aux quatre coins. Brièvement occupé par les jésuites à leur retour, le couvent devait rester à l'abandon jusqu'en 1670, année où les récollets sont de retour dans la colonie.

Sur le promontoire, le fort Saint-Louis est toujours debout. L'établissement de la famille Hébert-Couillard, restée au pays sous l'occupation, est en bon état. Il s'est même développé. Seule ferme de la colonie, il comporte une maison en pierre, une autre bâtisse contenant une brasserie, trois corps de logis, dont un est muni d'une cheminée et deux autres servent de grange et d'étable, d'un moulin à eau, d'un four à chaux et d'une fontaine. Les terres y sont en culture et on exploite aussi quelques pommiers.

## RÉPARER LES DOMMAGES

Les grands travaux de reconstruction et de réaménagement commencent en 1633, avec le retour de Champlain et l'arrivée de renforts — environ 200 personnes, dont un bon nombre d'ouvriers. On reconstruit d'abord l'habitation, qui servira dorénavant de magasin, établissement essentiel à la traite et à la subsistance des hivernants. En effet, le magasin est le seul endroit où les coloniaux peuvent se procurer le nécessaire, le monopole du commerce étant entre les mains des Cent-Associés. Ce bâtiment refait à neuf de 78 pi de long, 22 pi de large et 12 à 13 pi de haut sera flanqué de deux tourelles. Le fort Saint-Louis, tout en conservant sa fonction défensive, remplace dorénavant l'habitation en tant que centre administratif. Le commandant y loge. Le fort procure également une chapelle où officient des

jésuites. Ces derniers remettent en état leur maison de Notre-Dame-des-Anges et l'entourent de palissades, afin de mieux défendre leurs biens. Dans les mêmes années, ils construisent également un moulin à farine au bord de la rivière.

Étant donné que la population a augmenté (elle dépasse maintenant les 200 habitants), la petite chapelle du fort Saint-Louis s'avère trop exiguë. Il existe une autre chapelle, au couvent de Notre-Dame-des-Anges, mais elle est également trop petite et quelque peu à l'écart. À l'automne de 1633, Champlain ordonne donc l'érection d'une nouvelle chapelle aux frais des Cent-Associés entre le fort et l'habitation des Hébert-Couillard. Elle sera faite de bois de sapin, mesurera 40 pi sur 16 pi. Elle n'aura pas de transept et comportera un portail donnant à l'ouest. Selon les annales de l'Hôtel-Dieu, Notre-Dame-de-la-Recouvrance «-étoit fort jolie: la voûte et le balustre luy donnoient un air de propreté qui la rendoit fort gaye-». En 1635, on aménage un presbytère près de la chapelle au profit des pères responsables de l'office qui logeaient auparavant au fort. Bientôt, on y offre l'enseignement aux jeunes Français. Ainsi, à la mort de Champlain en 1635, le poste de Québec entre dans une nouvelle phase de développement.

## LE PLAN DE MONTMAGNY

En 1636, Charles Huault de Montmagny arrive à Québec en qualité de gouverneur. Il sera le premier à jouir de ce titre, Champlain ayant été auparavant commandant en la Nouvelle-France en l'absence de Richelieu. Nommé par la Compagnie des Cent-Associés, Montmagny est chargé de fonder une ville.

Contrairement à Champlain, qui avait des visées dans la vallée de la Saint-Charles, Montmagny choisit d'établir la ville sur la colline, consolidant ainsi l'établissement déjà existant. Soucieux d'améliorer la défense, il fait tracer le plan d'une forteresse qu'on doit «-bastir régulièrement-» en pierre et en brique. La construction de ce nouveau château Saint-Louis se prolongera jusqu'en 1648.

Puisqu'il souhaite établir la ville sur le secteur oriental du promontoire de Québec, Montmagny doit se

## La Compagnie des Cent-Associés et la Communauté des Habitants



PORTAIT DE CHARLES HUAULT  
DE MONTMAGNY (VERS 1583-1654),  
GOUVERNEUR DE LA NOUVELLE-FRANCE.  
Archives nationales du Québec, P560, P166093.

Jusqu'en 1663, le roi de France s'implique peu dans la colonisation et le développement de la Nouvelle-France. Il confie plutôt cette tâche à des compagnies de commerce qui montrent cependant plus d'empressement à profiter de leurs droits de pêche et de traite des fourrures qu'à remplir leurs obligations au chapitre du peuplement et de la mise en valeur des terres soumises à leur juridiction.

S'inspirant du programme proposé par Champlain en 1618, Richelieu fonde en 1627 la Compagnie des Cent-Associés, dite aussi Compagnie de la Nouvelle-France, dont les actionnaires, au nombre de 120, investissent chacun 1-000 livres dans l'entreprise. En retour de ses droits de commerce, la Compagnie des Cent-Associés doit promouvoir l'évangélisation des autochtones et favoriser le développement de la colonie, en y amenant notamment 300 colons par année durant 15 ans. Un programme ambitieux, qui se heurtera vite aux conditions difficiles d'établissement dans le Nouveau Monde.

En 1645, la Compagnie des Cent-Associés cède son monopole de traite à la Communauté des Habitants qui, en retour de ses privilèges, doit satisfaire à diverses obligations: payer les salaires et l'entretien du gouverneur, de son lieutenant, des capitaines, des officiers et des soldats; fournir aux forts les munitions et voir à leur entretien; entretenir les ecclésiastiques; assurer le transport de vivres et de commodités aux communautés religieuses; établir 20 personnes (ou six familles) par an; transporter gratuitement les deux agents de la Compagnie des Cent-Associés; recouvrer les dettes des Cent-Associés; verser une rente annuelle de 1-000 livres pesant de castor aux Cent-Associés en droits seigneuriaux. Les premières années sont prospères. Toutefois, les tensions internes, la lourdeur des charges économiques, les conditions d'emprunt désavantageuses et les guerres iroquoises ruinent les efforts de la Communauté.

En 1663, Louis XIV fait de la Nouvelle-France une province royale. Il dissout la Compagnie des Cent-Associés, ce qui entraîne la disparition l'année suivante de la Communauté des Habitants. Il concède la Nouvelle-France à la Compagnie des Indes occidentales, qui finira elle aussi par disparaître, laissant la responsabilité de la colonie au seul roi assisté de l'administration coloniale.

En dépit d'un jugement sévère porté sur l'action des Cent-Associés, on doit admettre que ceux-ci ont tout de même jeté les bases d'un établissement durable. Outre le maintien d'un courant faible, mais régulier d'immigrants, ils ont mis en place les structures de base du paysage québécois, en partageant le sol en seigneuries et en le concédant à des seigneurs chargés de les développer. Ils ont également introduit les institutions destinées à régir la vie économique et sociale. Surtout, ils ont affirmé la présence française en terre d'Amérique et fait de Québec la capitale de ce Nouveau Monde.

réapproprier certaines terres déjà concédées à la famille Hébert-Couillard et aux communautés religieuses. Entre 1636 et 1645, il procède donc à des échanges, en proposant notamment les terres recensées par Champlain pour son projet de Ludovica. Les Hébert-Couillard rendent 42 de leurs 100 arpents sur la colline en échange de 52 arpents sur la rive droite de la Saint-Charles. Les jésuites, les ursulines et les hospitalières cèdent la moitié de leurs concessions respectives sur les hauteurs, mais ils sont largement dédommagés par les autres terres qui leur sont octroyées. En 1641, environ 59 arpents ont été récupérés dans les environs du fort Saint-Louis. Le gouverneur peut dorénavant procéder à la distribution de lots à bâtir. Toutefois, il faudra attendre 1647 avant que des habitants ne s'y établissent, la politique de Montmagny étant de ne concéder que des emplacements en roture à l'intérieur des limites de la ville. Le gouverneur refuse également de concéder des fiefs à proximité de celle-ci, prenant soin de lui réserver une banlieue.

Montmagny établit également les alignements d'une ville afin que tout ce qu'on bâtira dorénavant soit en bon ordre. Ce faisant, il trace les premières voies de communi-

cation, dont le chemin Saint-Louis ou grand chemin du cap Rouge. Le plan de la haute-ville, adapté à la configuration du promontoire de Québec, aura désormais la forme d'un éventail, rayonnant à partir du point où se trouvent le fort Saint-Louis, la Place d'armes et où débouche la côte menant à la basse-ville. Le résultat fait foi de préoccupations militaires et urbanistiques évidentes.

En contrebas, la basse-ville connaît un développement selon les éléments déjà en place. Quelques rues quadrillent bientôt cette étroite bande de terre, évoquant un plan en damier. Les critères d'urbanisme militaire interviennent très peu ici. La grève, propriété de la compagnie, sert principalement de port et de lieu de travail à ses agents. Durant son mandat, Montmagny intervient rarement dans l'aménagement de la grève, n'y concédant qu'un terrain aux jésuites pour la construction d'un entrepôt.

## UNE VILLE EN DEVENIR

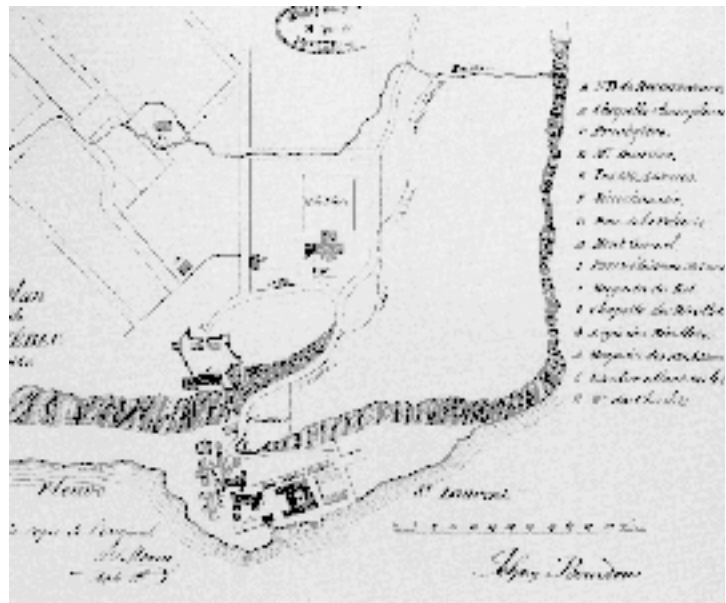
En 1633, la population de Québec était comparable à ce qu'elle était en 1627, soit environ 70 personnes. La prise en charge de la colonie par la Compagnie des Cent-Associés annonce cependant une période de croissance démographique. Dorénavant, de nouveaux colons arrivent régulièrement, jusqu'à concurrence de 300 par année. La plupart de ces nouveaux arrivants préfèrent s'établir dans les campagnes environnantes. Dans une colonie dont l'économie est encore précaire, la possession d'une terre semble avantageuse. En plus de nourrir la famille, elle permet l'échange de produits et la constitution d'un héritage.

Ainsi, en 1645, les environs de Québec s'avèrent plus peuplés que la ville. Là où la menace iroquoise pèse toujours, peu de campagnes sont habitées. La région de Québec compte alors quelque 600 habitants, soit les deux tiers de la population de la colonie. La ville elle-même compte à peine plus d'une centaine d'habitants. Y résident surtout les agents de la compagnie, les soldats du fort, les membres des communautés religieuses et les gens de l'entourage du gouverneur. Des services hospitaliers y sont offerts, ainsi que l'enseignement chez les jésuites. Déjà organisée sur le plan spatial et dotée de plusieurs institutions, Québec reste pourtant une ville en devenir. Faute de population, elle tarde à se développer et conserve son caractère de poste. On s'y emploie essentiellement à la traite et à l'entreposage des fourrures, aux missions religieuses et à l'accueil des immigrants.

Le port de Québec voit débarquer des célibataires et quelques familles, des membres de communautés religieuses, des engagés, des ouvriers et des domestiques. Par exemple, Jean Bourdon, célibataire, qui sera bientôt appelé à jouer le rôle important d'ingénieur et d'arpenteur, arrive en 1634. Les premières représentantes des ursulines et des augustines hospitalières débarquent en 1639.

Les nouveaux arrivants sont issus de tous les milieux sociaux: ecclésiastiques, nobles, bourgeois et petites gens. Cette population n'est cependant pas équilibrée sur le plan de la division par sexe, car elle est constituée à environ 80-% d'hommes — ce qui n'est guère surprenant en période pionnière. Les premières tâches des nouveaux venus sont de construire une habitation, de commencer les premiers défrichements, d'effectuer les premiers labours, les premières semences et les premières récoltes. Quand finalement les conditions deviennent plus favorables, certains font venir leurs femmes et leurs enfants.

Autour de 1645, la ville prend son essor. Plusieurs grands chantiers jalonnent cette période, particulièrement dans la haute-ville. Depuis 1642, les augustines hospitalières ont entrepris la construction de leur monastère, qui est complété en 1646. Entre 1654 et 1658, elles agrandissent leurs installations, en érigeant une salle des malades qui sera l'Hôtel-Dieu de Québec. En 1647, les jésuites commencent



la construction de leur collège et de leur église. Des travaux ont lieu pour compléter le bastion du fort Saint-Louis, où l'on entame finalement la construction du nouveau château, un corps de logis en pierre de 86 pi par 24 pi. Le grand magasin, qui tombe en ruines, est refait à neuf en 1648. L'édifice de 80 pi par 24 pi, est en pierre. En 1651, les ursulines reconstruisent leur couvent, bâti en 1641, mais incendié l'année précédente. L'église paroissiale, rasée lors d'un incendie en 1640, est relevée dès 1647 sur un terrain situé un peu plus au nord offert par Guillaume Couillard. Vers 1650, la basse-ville compte, outre l'habitation et le magasin des jésuites, trois autres magasins, une boutique de forge et deux maisons. Les ursulines érigent également un entrepôt en 1658.

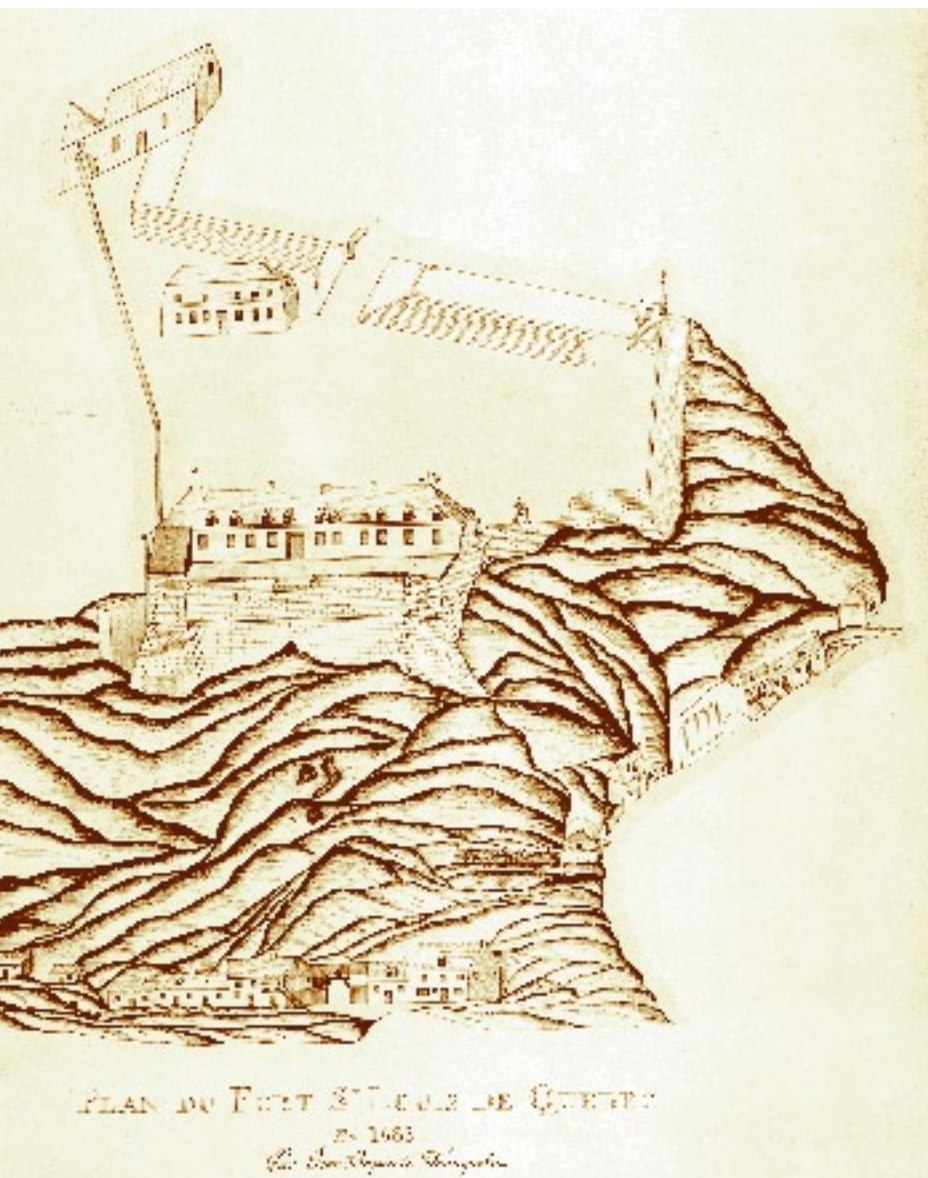
En même temps, vu l'arrivée de nouveaux immigrants, on amorce la concession des lots et le développement s'accélère. Maisons, entrepôts et dépendances sont érigés en bois, en pierre et en colombage. Entre 1647 et 1662, 80-arpents sont octroyés en lotissement sur la colline et 9,7 arpents dans la basse-ville. L'année 1655 marque un sommet tant pour la haute que pour la basse-ville, avec respectivement 25,3 arpents et 5,3 arpents concédés. La haute-ville reste dominée par les grands ensembles institutionnels. Ceux qui s'y installent préfèrent les replats aux secteurs en pente, ce qui entraîne un développement anarchique de l'espace urbain. La basse-ville s'affiche comme le quartier des affaires, en plus d'être le principal secteur résidentiel. Signe de cette croissance inégale et de cette spécialisation des quartiers: le jésuite Paul Ragueneau dénombre quelques 30 maisons en 1650 et 66 en 1663, dont une cinquantaine dans la basse-ville.

En 1663, à l'aube du Gouvernement royal, Québec rassemble 550 habitants. Elle affiche d'ailleurs un visage nettement plus diversifié que traduisent les occupations de sa population. Aux membres du clergé et de l'administration s'ajoutent des représentants du commerce, de la navigation et de la construction. On y trouve aussi de nombreux artisans du vêtement, de l'alimentation et de l'outillage. Les engagés et les domestiques y sont nombreux, faisant environ 18-% de la population. Quant aux campagnes environnantes, elles comptent désormais 1-400 habitants, dont près du

tiers détiennent aussi un emplacement dans la ville. Des 3-000 résidants de la colonie, les deux tiers ont choisi de vivre à Québec et dans ses environs.

## LE PROBLÈME DES FORTIFICATIONS

En 1663, Québec arbore plusieurs attributs de la ville française d'Ancien Régime: de nombreux édifices civils et religieux, des maisons de bois ou en pierre disposées dans le désordre, des rues étroites et sinueuses et une grand-place. Par contre, elle ne possède toujours pas d'enceinte. Les ouvrages défensifs existants se résument à peu de choses: le fort Saint-Louis et la plate-forme des canons de l'habitation. Aussi, la défense de la ville préoccupe-t-elle au plus haut point les administrateurs coloniaux.



PLAN DU FORT ST-LOUIS EN 1663.

Archives nationales du Canada, Jean Baptiste Franquelin, NMC 0018285.

Dès 1634, Jean Bourdon trace le plan d'une citadelle. Toutefois, vu les coûts du projet, celui-ci reste lettre morte, comme aux premiers temps de la colonie, alors que les marchands s'étaient opposés à l'idée de fortifier Québec, de peur de voir les résidants, bien retranchés, s'emparer du comptoir. Pour eux, seule la protection des marchandises comptait et, à cette fin, l'habitation suffisait.

L'arrivée des Cent-Associés avait fait espérer la consolidation des défenses, mais les revers économiques de la compagnie et ses difficultés politiques et militaires ont fait que les fortifications anticipées n'ont jamais été réalisées. De son côté, la France a d'autres soucis. Aussi néglige-t-elle la défense de sa colonie et, par conséquent, de Québec.

À défaut de remparts, on construit des réduits où la population peut s'abriter en cas d'attaque autochtone. Avant 1647, les Iroquois limitent leurs incursions à l'ouest de la colonie, ne dépassant pas Trois-Rivières — ce qui explique en partie la faveur des campagnes autour de Québec, celles de Montréal et de Trois-Rivières étant plus exposées. Avec les guerres iroquoises de 1647-1652 et de 1660-1662, le climat devient plus tendu. À Québec, la population de la basse-ville se barricade, alors que, dans la haute-ville, le fort Saint-Louis, le collège des jésuites, le couvent des ursulines et la maison de M<sup>gr</sup> Laval sont fortifiés pour servir de réduits à la population. Toutefois, Québec ne subira aucune attaque.

En 1663, Québec avait donc déjà acquis les traits qu'elle conservera durant tout le Régime français. Des trois centres coloniaux, elle seule méritait le qualificatif de ville. Forte de ses quelque 550 habitants, elle commandait à tout un arrière-pays dont le développement était aussi sa prérogative.

## L'ADMINISTRATION DE LA VILLE DE QUÉBEC SOUS LE RÉGIME FRANÇAIS

Du temps de la Nouvelle-France, Québec ne possède pas d'administration municipale proprement dite. L'administration générale de la colonie, établie à Québec, est responsable de la ville. Au début du Régime français, l'autorité du gouverneur s'étend à tous les domaines: il administre la colonie, gère les finances, promulgue les lois et les ordonnances, rend la justice civile et criminelle. En ce qui concerne la ville elle-même, il intervient surtout dans l'aménagement et le développement urbains. En 1647, un syndic est créé, dont les pouvoirs cependant restent limités. Constitué de représentants élus, son rôle est de transmettre les doléances de la population aux autorités coloniales désormais regroupées autour du Conseil de traite, également institué en 1647 et dominé par le gouverneur.



**L'OUVERTURE  
DU CONSEIL SOUVERAIN.**  
Gracieuseté de la Commission  
de la Capitale nationale, Charles Huot.

En 1663, le roi procède à une réorganisation complète de la colonie. Il commence par établir le Conseil souverain, qu'il place sous l'autorité du gouverneur et qui regroupe les hauts officiers de la colonie, l'évêque de Québec et des conseillers. Essentiellement, le Conseil souverain est une cour de justice supérieure munie de pouvoirs étendus dans ce domaine. L'édit de 1663 lui confère également la gestion des finances, le contrôle du commerce et la juridiction de la police. Le pouvoir administratif, quant à lui, est partagé avec l'intendant. À partir de 1665, ce dernier contrôle les finances. De plus, il se voit attribuer des pouvoirs dans les domaines de la justice et de la police. D'ailleurs, l'absence d'intendant en 1673 explique en partie l'activité déployée par le gouverneur Frontenac, lors de son premier mandat, pour établir les premiers règlements de police de la Nouvelle-France. Dans le domaine urbain, l'intendant est responsable des grands travaux de voirie, des problèmes de salubrité publique et de protection contre les incendies, de l'aménagement des rues et des places publiques, n'hésitant pas à modifier les alignements si nécessaire.

En 1662, le syndic de Québec est supprimé par le gouverneur. La population réagit en se dotant l'année suivante d'un corps de ville composé d'un maire et de deux échevins élus, à l'instar des villes françaises de l'époque qui ont le pouvoir de s'administrer elles-mêmes. Un mois plus tard, le Conseil souverain révoque l'élection, jugeant le corps de ville superflu pour une agglomération si peu peuplée, et rétablit le système des syndics, une administration municipale secondaire généralement réservée aux paroisses rurales de France. En 1673, Frontenac décide de rétablir à nouveau un régime municipal par l'élection de trois échevins, mais l'expérience est peu concluante. En 1677, le roi supprime définitivement les syndics généraux et particuliers. La participation des citoyens se limite dès lors à des suggestions faites à l'occasion des assemblées convoquées par le gouverneur pour améliorer l'administration urbaine.

## LE MAINTIEN DE L'ORDRE

Dès les débuts, les autorités se soucient de la sécurité des citoyens. Elles commencent par édicter une réglementation et chargent les militaires de maintenir l'ordre. Jusqu'en 1647, en raison du faible peuplement de la colonie, tous les pouvoirs sont aux mains d'un seul personnage, le gouverneur, qui juge seul des

affaires criminelles et civiles. Des amendes sont prévues pour les contrevenants et une partie de ces sommes est réservée aux dénonciateurs. Plusieurs délits, tels l'ivrognerie, le blasphème, le commerce de l'eau-de-vie avec les Amérindiens ou le dévergondage, sont passibles d'une peine corporelle comme le fouet, le supplice du chevalet, la condamnation aux galères ou encore le bannissement.

À compter de 1647, le gouverneur est assisté du Conseil de traite pour rendre les verdicts et administrer la colonie. L'avènement du Conseil souverain en 1663 préside à plusieurs changements dans l'administration de la colonie, notamment sur les plans de la réglementation et du système judiciaire. En 1673, le gouverneur Frontenac établit le premier code de police de la Nouvelle-France. Une trentaine d'articles traitent de divers aspects de la vie urbaine, dont la protection des bâtiments contre les incendies, la réglementation des marchés et des cabarets et l'hygiène publique. En 1675, l'intendant Jacques Duchesneau ajoute une quarantaine d'articles au code en vigueur. Plus tard, les autorités ajustent les règlements, sans procéder cependant à des changements majeurs.

En 1666, la Prévôté de Québec est mise sur pied pour remplacer la Sénéchaussée comme tribunal de première instance. Elle s'occupe de toutes les causes civiles et criminelles, de l'ordre public, du commerce et de la navigation. Sa juridiction s'étend à tout le district de Québec. À partir de 1677, la Prévôté se voit secondée dans ses fonctions par la Maréchaussée, qu'on peut considérer comme la première force constabulaire de la ville. Cette institution s'occupe de justice criminelle. Elle a pour fonction de traquer et de punir les criminels. Le prévôt de la Maréchaussée est chargé d'exécuter les mandats du lieutenant général de la Prévôté. L'originalité de cette création découle du fait qu'elle permet d'affecter des hommes exclusivement à la poursuite des criminels. Les militaires conserveront cette charge jusqu'au XIX<sup>e</sup> siècle. Toutefois, à cause la soudaine croissance de la ville ils ne suffiront plus à la tâche et les citoyens réclameront un service plus efficace. Après quelques essais, le premier véritable corps de police régulier voit le jour. Il aura fallu attendre jusqu'en 1843 avant que celui-ci soit créé.

# Bibliographie\*

- A CITIZEN OF THE WORLD [Boardman, JAMES] (1833), *America and the Americans*, Londres, Longman, Rees, Orme, Brown, Green and Longman.
- Action catholique (1954), Québec, 23 septembre.
- ALEXANDER, James Edward (1833), *Transatlantic Sketches: Comprising Visits to the most Interesting Scenes in North and South America; and the West Indies with Notes on the Negro Slavery and Canadian Emigration*, Londres, Bentley.
- ALLARD, Michel, et Bernard Lefebvre (dir.) (1998), *Les programmes d'études catholiques francophones du Québec: des origines à aujourd'hui*, Montréal, Éditions Logiques, 707 p.
- ALLARD, Michel, et Jocelyne Séguin (1992), «-Le niveau du Saint-Laurent de 2000 BP et l'occupation amérindienne préhistorique de la place Royale, à Québec-», *Géographie physique et quaternaire*, 46, 2, p.-181-188.
- Almanach de Québec (1853).
- AN INDIAN OFFICER [Cumberland, R. B.] (1875), *How I Spent my Two Years' Leave, or my Impression of the Mother Country, the Continent of Europe, the United States of America, and Canada*, Londres, Tinsley, 336-p.
- Annuaire Marcotte du Québec métropolitain, Québec, 1921-; 1940-; 1959-; 1974.
- Annuaire statistique, Québec, depuis 1913.
- «-À propos des navires anciens-» (1946), *Bulletin des recherches historiques*, 52, p. 282-284.
- ARCHITHÈME (1996), *Patrimoine du quartier Saint-Roch*, Québec, Ville de Québec, Service de l'urbanisme, Design urbain et patrimoine, 6-vol.
- ARCHIVES DE LA VILLE DE QUÉBEC (1972), *Pavages des rues de Québec*, par Marie-Thérèse Thibault, Banque Renseignements – Rues – Pavages, 2202-01.
- ARCHIVES DE LA VILLE DE QUÉBEC (1975), *Projet de recherches. Marché Saint-Roch, Rapport final* par Pierre Brousseau et al., document textuel, cote CT4 971-11.
- ARCHIVES DE LA VILLE DE QUÉBEC (1980), *Inventaire des permis de construction des Archives de la ville de Québec, 1913-1930*, par Robert Garon, Ottawa, Direction des lieux et des parcs historiques nationaux, 2 vol., 785 p.
- ARCHIVES DE LA VILLE DE QUÉBEC (1981), *Inventaire analytique du Fonds Charles-Philippe-Ferdinand-Baillairgé*, par Annick Faussurier, Québec, Archives de la ville de Québec avec le concours des Archives nationales du Québec, 325 p.
- ARCHIVES DE LA VILLE DE QUÉBEC (1983), *Inventaire des marchés de construction des actes notariés de la ville de Québec, 1900-1920*, par Sylvie Thivierge, Québec, Ville de Québec, Service de l'Urbanisme, Division du Vieux-Québec et du Patrimoine, 231-p.
- ARCHIVES DE LA VILLE DE QUÉBEC (1985), *Inventaire analytique des règlements de la première série*, par Manon Allard, Johanne Dumais et Claire Jacques, Québec, Archives de la ville de Québec (Publication, n° 17), 109 p.
- ARCHIVES DE LA VILLE DE QUÉBEC (1987), *Inventaire sommaire de la sous-série conseils et comités 1833-1965*, Québec (Publication, n° 24), 146 p.
- ARCHIVES DE LA VILLE DE QUÉBEC, *Livre de comptes. Bureau du trésorier. Réparations et entretien des rues et marchés, 1845-1849.*
- ARCHIVES DE LA VILLE DE QUÉBEC, *Rapports annuels de l'inspecteur des chemins de la cité de Québec*, par Joseph Hamel.
- ARCHIVES DE LA VILLE DE QUÉBEC, *Rapports annuels du trésorier de la cité de Québec.*
- ARCHIVES DE LA VILLE DE QUÉBEC, *Rapport du surintendant des travaux de la Corporation de Québec.*
- ARCHIVES DE L'UNIVERSITÉ LAVAL, *Fonds de la famille Dunn (220), inventaire provisoire.*
- ARCHIVES NATIONALES DU QUÉBEC, *fonds Paquet-Syndicat, cote p726.*
- ARCHIVES NATIONALES DU QUÉBEC (1977), *Inventaire des marchés de construction des Archives nationales à Québec, XVII<sup>e</sup> et XVIII<sup>e</sup> siècles*, par Marthe Lacombe et Doris Dubé, Ottawa, Parcs Canada, Ministère des Affaires indiennes et du Nord, 459 p.
- AUDET, Louis-Philippe (1950-1956), *Le système scolaire de la province de Québec*, Québec, tomes I, V et VI, Éditions de l'Érable-; tomes II, III et IV, Les Presses de l'Université Laval, 6 vol.
- AUDET, Louis-Philippe (1971), *Histoire de l'enseignement au Québec*, tome 1, 1608-1840-; tome 2, 1840-1971, Montréal et Toronto, Holt, Rinehart et Winston Ltée, xv-432 p.-; xii-496 p.
- BACCIGALUPO, Alain (1978), *Les grands rouages de la machine administrative québécoise*, Montréal, Les Éditions Agence d'Arc inc., 624 p.
- BACQUEVILLE DE LA POTHERIE, Claude-Charles Le Roy (1997), *Histoire de l'Amérique septentrionale: relation d'un séjour en Nouvelle-France*, Monaco, Éditions du Rocher, 2 tomes, 710 p.
- BAILLARGEON, Noël (1972), *Le séminaire de Québec sous l'épiscopat de M<sup>gr</sup> de Laval*, Québec, Les Presses de l'Université Laval (Les cahiers de l'Institut d'histoire, 18), 308 p.
- BAILLARGEON, Noël (1977), *Le séminaire de Québec de 1685 à 1760*, Québec, Les Presses de l'Université Laval (Les cahiers d'histoire de l'Université Laval, 21), 449 p.
- BAILLARGEON, Noël (1981), *Le séminaire de Québec de 1760 à 1800*, Québec, Les Presses de l'Université Laval (Les cahiers d'histoire de l'Université Laval, 25), 297 p.
- BAILLARGEON, Noël (1994), *Le séminaire de Québec de 1800 à 1850*, Sainte-Foy, Les Presses de l'Université Laval, 410 p.

\* Bibliographie complète de l'ouvrage *Québec, ville et capitale*



- BAILLIE, Laureen, et Paul Sieveking (1984), *British Biographical Archive*, Londres, K.G. Saur.
- BALTHAZAR, Louis, Guy Laforest et Vincent Lemieux (dir.) (1991), *Le Québec et la restructuration du Canada, 1980-1992. Enjeux et perspectives*, Sillery, Septentrion, 312 p.
- BASTIEN, Geneviève, Doris D. Dubé et Christina Southam (1975), *Inventaire des marchés de construction des Archives civiles de Québec, 1800-1870*, Ottawa, Direction des parcs et lieux historiques nationaux, 3 vol., 1-340 p.
- BEAUCAGE, Christian (1996), *Le théâtre à Québec au début du xx<sup>e</sup> siècle. Une époque flamboyante*, Québec, Nuit Blanche éditeur, 316 p.
- BEAULIEU, André, et Jean Hamelin (1973), *La presse québécoise des origines à nos jours, tome I, 1764-1859*, Québec, Les Presses de l'Université Laval, 268 p.
- BEAUREGARD, Yves, et Alyne Lebel (1990), «-Quelques plages au bord du majestueux-», *Cap-aux-Diamants*, 22 (été), p. 44.
- BEAUREGARD, Yves, Jean-Marie Lebel, Jacques Saint-Pierre (1997), *La capitale, lieu du pouvoir, Sainte-Foy*, Commission de la capitale nationale, Les Publications du Québec, 129 p.
- BÉDARD, J. Roland (1947), *A Masterplan for Quebec City, mémoire de maîtrise (planification régionale)*, Cornell University.
- BÉLANGER, Charles (1987), *De l'académie au cégep. 125 ans d'histoire, Cégep de Sainte-Foy*, Comité du programme souvenir, 30 p.
- BÉLANGER, Réal, Richard Jones et Marc Vallières (1994), *Les grands débats parlementaires, 1792-1992*, Sainte-Foy, Les Presses de l'Université Laval, 417 p.
- BÉLANGER, Yves, et Dorval Brunelle (dir.) (1988), *L'ère des libéraux. Le pouvoir fédéral de 1963 à 1984*, Sillery, Presses de l'Université du Québec, 442 p.
- BÉLANGER, Yves, et Michel Lévesque (dir.) (1992), *René Lévesque. L'homme, la nation, la démocratie*, Sillery, Presses de l'Université du Québec, 495 p.
- BERGERON, Claude (1974), *L'avenir de la colline parlementaire*, Québec, Éditions du Pélican, 150 p.
- BERGERON, Gérard, et Réjean Pelletier (dir.) (1980), *L'État du Québec en devenir*, Montréal, Boréal, 413 p.
- BERGERON, Yves (1990), *Les anciennes halles et places de marché au Québec: étude d'ethnologie appliquée*, thèse de doctorat, Université Laval, 556 p.
- BERNARD, André (1996), *La vie politique au Québec et au Canada*, Sainte-Foy, Presses de l'Université du Québec, 616 p.
- BERNIER, Jacques (1984), «-Le corps médical québécois à la fin du xviii<sup>e</sup> siècle-», dans C.-Roland (dir.), *Health, Disease and Medicine. Essays in Canadian History*, Toronto, The Hannah Institute for the History of Medicine, p. 36-64.
- BERNIER, Jacques (1988), *La médecine au Québec. Naissance et évolution d'une profession*, Québec, Les Presses de l'Université Laval, 207-p.
- BERVIN, George (1991), *Québec au XIX<sup>e</sup> siècle. L'activité économique des grands marchands*, Sillery, Septentrion, 290 p.
- BERVIN, George, et Yves Laframboise (1991), *La fonction commerciale à Place-Royale 1760-1820. Synthèse*, Québec, Les publications du Québec-Ethnotech (Patrimoines-Dossiers).
- Bilan Saint-Laurent, le fleuve... en bref (1993), Montréal, Centre Saint-Laurent, 60 f.
- BLANCHARD, Raoul (1935), *L'est du Canada français. Province de Québec*, Paris et Montréal, Masson et Beauchemin, 2 tomes.
- BLANCHARD, Raoul (1949), *Le Québec par l'image*, Montréal, Beauchemin, 138 p.
- BLANCHARD, Raoul (1960), *Le Canada français: province de Québec, étude géographique*, Paris, Arthème Faillard, 316 p.
- BLANCHET, Daniel, et Sylvie Thivierge (1982), *Inventaire des marchés de construction des actes notariés de la ville de Québec, 1871-1899*, Ottawa, Direction des lieux et des parcs historiques nationaux, 308-p.
- BLANCHET, Danielle (1984), *Découvrir la Grande-Allée*, Québec, Musée du Québec, 177 p.
- BOARDMAN, James. V. *A citizen of the world*
- BOVIN-ALLAIRE, Émilie (1984), *Née place Royale*, Montmagny, Les éditions Léméac, 227 p.
- BOLÉDA, Mario (1984), «-Les migrations au Canada sous le Régime français (1608-1760 )-», *Cahiers québécois de démographie*, 13, 1, avril, p.-23-39.
- BONNAUD, Dominique (1895), *D'océan à océan: impressions d'Amérique*, Paris.
- BONNETTE, Michel (1987), «-La capitale face à son patrimoine-», *Cap-aux-Diamants*, 3, p. 69-72.
- BOSHER, John Francis (1987), *The Canada Merchants, 1713-1763*, Oxford, Clarendon Press, 234 p.
- BOUCHARD, Gérard, et al. (1985), «-La distribution des patronymes au Québec: témoins des dynamiques de population», *Anthropologie et sociétés*, 9, 3, p. 197-218.
- BOUCHER, Pierre (1964), *Histoire véritable et naturelle des mœurs et productions du pays de la Nouvelle France vulgairement dite le Canada, 1664*, Boucherville, Société historique de Boucherville, 415 p.
- BOUCHETTE, Joseph (1815), *A Topographical Description of the Province of Lower Canada*, Londres, W. Faden, 640 p.
- BOUCHETTE, Joseph (1832), *The British Dominions in North America*, Londres, Longman, Rees, Orme, Brown, Green and Longman, 2 vol.
- BOUDREAU, Claude, Serge Courville et Normand Séguin (1997), *Le territoire, Sainte-Foy*, Les Presses de l'Université Laval (*Atlas historique du Québec*), 114 p.
- BOUGAINVILLE, Louis-Antoine de (1923-1924), «-Journal de M. de Bougainville-», A.-E. Gosselin (édit.), *Rapport de l'archiviste de la province de Québec pour 1923-1924*, Québec, Imprimeur de sa majesté le roi, p. 202-393.
- BOURASSA, Robert (1995), *Gouverner le Québec*, Montréal, Fides, 307 p.
- BOURDO, E. A. (1983), «-The Forests the Settlers Saw-», dans Susan L. Fladers (édit.), *The Great Lakes Forests: an Environmental and Social History*, Minneapolis, University of Minnesota Press, p. 3-16.
- BOURGAULT, Jacques (1984), *Répertoire des employés supérieurs (hors cadre) des ministères du gouvernement du Québec, 1867-1983*, Québec, Assemblée nationale, 57 p.
- BOURNE, George (1892), *The Picture of Quebec*, Québec, D. et J. Smillie.
- BOURQUE, Gilles, et Jules DUCHASTEL (1994), *La société libérale duplesiste, 1944-1960*, Montréal, Presses de l'Université de Montréal, 435 p.
- BRADLEY, Susan (1988), *Archives biographiques françaises*, Londres, Saur.

- BRANN, Esther (1926), Notes et croquis sur Québec, Québec, Château Frontenac.
- BRISSON, Réal (1983), La charpenterie navale à Québec sous le Régime français, Québec, Institut québécois de recherche sur la culture (Edmond-de-Nevers, n° 2), 320 p.
- BRISSON, Réal (1990), L'organisation sociale à Place-Royale (1820-1860), Québec, Les publications du Québec, Direction des communications du ministère des Affaires culturelles, 272 p.
- BRODEUR, Raymond (1998), Catéchisme et identité culturelle dans le Québec de 1815, Sainte-Foy, Les Presses de l'Université Laval (Religions, cultures et sociétés), 309 p.
- BROWN, Clément (1952), Québec, la croissance d'une ville, Québec, Les Presses de l'Université Laval, 78 p.
- BUREAU, Gilles (1993), «-Notre collège depuis la Révolution tranquille-», Cap-aux-Diamants, hors série, p. 37-41.
- BURGER, Baudouin (1974), L'activité théâtrale au Québec (1765-1825), Montréal, Parti pris, 410-p.
- BURLET, Françoise Laure (1996), Un rêve aristocratique en Nouvelle-France. La demeure de Charles Aubert de La Chesnaye, Sillery, Septentrion, 126-p.
- BURROUGHES, William James (1997), Does the Weather Really Matter? The Social Implication of Climate Change, Cambridge, Cambridge University Press, 230 p.
- BUTTERWORTH, H. (1884), Zigzag Journey in Acadia and New France:- a Summer's Journey of the Zigzag Club through the Historic Fields of Early French Settlements of America, Boston, Estes and Lauriat, 320-p.
- CALDWELL, Gary (1974), A Demographic Profile of the English-Speaking Population of Quebec 1921-1971, Québec, Centre international de recherche sur le bilinguisme (Publication B-51), 175 p.
- CALDWELL, Gary, et Eric Waddell (1982), Les anglophones du Québec. De majoritaires à minoritaires, Québec, Institut de recherche sur la culture, 478 p.
- CAMERON, Christina, et Jean Trudel (1976), Québec au temps de James Patterson Cockburn, Québec, Éditions Garneau, 176 p.
- CAMU, Pierre (1996), Le Saint-Laurent et les Grands Lacs au temps de la voile, 1608-1850, La Salle, Hurtubise HMH, 364 p.
- CAMUS, Albert (1978), Journaux de voyage, Paris, Gallimard, 147 p.
- CANADIEN PACIFIQUE (1927), La Confédération et le Pacifique Canadien, 48-p.
- CARDINAL, Suzanne (1988), L'Université Laval en mouvement-?, mémoire de maîtrise, Université Laval.
- CARTIER, Jacques (1986), Relations, Montréal, Presses de l'Université de Montréal, 498 p.
- CASTONGUAY, Émile (1960), Le journal d'un bourgeois de Québec, [s.l.], Action sociale catholique.
- CAZELAIS, Normand, Roger Nadeau et Gérard Beaudet (1999), L'espace touristique, Sainte-Foy, Presses de l'Université du Québec, 283-p.
- CÉRANE INC. (1992), L'occupation historique et préhistorique de la place Royale, Québec, Ville de Québec et Ministère des Affaires culturelles, 426 p.
- CESTRE, Gilbert (1976), «-Québec, évolution des limites municipales depuis 1831-1832-», Cahiers de géographie de Québec, 20, 51, p. 561-568.
- CHAMPAGNE, André (dir.) (1996), L'histoire du Régime français, Sillery, Septentrion, 185 p.
- CHAMPLAIN, Samuel de (1968), Champlain, Montréal et Paris, Fides, Texte présenté et annoté par Marcel Trudel, 2<sup>e</sup> éd. rev. et augm. (Classiques canadiens).
- CHAMPLAIN, Samuel de (1971), The Works of Samuel de Champlain, Toronto, Toronto University Press, 7 vol.
- CHAMPLAIN, Samuel de (1973), Œuvres de Champlain, Montréal, Éditions du jour, 2 vol.
- CHAMPLAIN, Samuel de (1993), Des sauvages, Montréal, Typo, 282 p.
- CHAMPLAIN, Samuel de (1994), La France d'Amérique:- voyages de Samuel de Champlain (1604-1629), Paris, Imprimerie nationale, 364 p.
- CHARBONNEAU, André, Yvon Desloges et Marc Lafrance (1982), Québec, ville fortifiée du XVII<sup>e</sup> au XIX<sup>e</sup> siècle, Québec, Éditions du Pélican, 491 p.
- CHARBONNEAU, André, Claudette Lacelle et Marc Lafrance (1974), Évolution structurale du parc de l'Artillerie et du bastion Saint-Jean, Québec, 1749-1903, Ottawa, Ministère des Affaires indiennes et du Nord (Travail inédit, n° 128).
- CHARLAND, Jean-Pierre (1982) Histoire de l'enseignement technique et professionnel au Québec, 1867 à 1965, Québec, Institut de recherche sur la culture, 482 p.
- CHARLEVOIX, Pierre-François-Xavier de ([1744] 1994), Journal d'un voyage fait par ordre du roi dans l'Amérique septentrionale, Montréal, Presses de l'Université de Montréal, 2 vol., 1-112 p.
- CHÉNIER, Rémi (1991), Québec, ville coloniale française en Amérique:- 1660 à 1690, Ottawa, Service des parcs et lieux historiques nationaux, 293-p.
- CHODOS, Robert, et Éric Hamovitch (1991), Quebec and the American dream, Toronto, Between the lines.
- CHOKO, Marc H., et David L. Jones (1988), Canadien Pacifique. Affiches 1883-1963, Québec, Éditions du Méridien, 186 p.
- CHOUNARD, François-Xavier (1963). La ville de Québec, histoire municipale. I:- Régime français, Québec, Société historique de Québec (Cahiers d'histoire, n° 15), 116 p.
- CHOUNARD, Roger (1981), Analyse de l'évolution architecturale des halles de marchés de la ville de Québec au cours du XIX<sup>e</sup> siècle, mémoire de maîtrise (architecture), Université Laval, 257 p.
- CHRÉTIEN, Y., et al. (1994), Fouilles archéologiques des composantes historique et préhistorique sur le site de la maison Hazeur (Ce-Et-201) et analyse des collections préhistoriques de la maison Hazeur (Ce-Et-201) et de la rue Sous-le-Fort (Ce-Et-601), Québec, SOGIC et Ministère de la Culture.
- CLELAND, Charles Edwards (1983), «-Indians in a Changing Environment-», dans Susan L. Fladers (édit.), The Great Lakes Forests:- an Environmental and Social History, Minneapolis, University of Minnesota Press, p. 83-95.
- CLICHE, Marie-Aimée (1988), Les pratiques de dévotion en Nouvelle-France. Comportements populaires et encadrement ecclésial dans le gouvernement de Québec, Québec, Les Presses de l'Université Laval, 354 p.
- CLOUTHIER, Raoul (1923), The Lure of Quebec, Toronto, The Musson Book Company, 83 p.
- COCKBURN, Daniel (1984), La cartographie géotechnique de la région de Québec: essai méthodologique, Sainte-Foy, Centre de recherche en aménagement et en développement, Université Laval, 85 p.

- COKE, E. T. (1833), *A Subaltern Furlough. Descriptive of Scenes in Various Parts of United States, Upper and Lower Canada, New Brunswick and Nova Scotia during the Summer and Autumn of 1832*, New York, Harper.
- COMITÉ DE RÉNOVATION ET DE MISE EN VALEUR DU VIEUX-QUÉBEC (1970), *Concept général de réaménagement du Vieux-Québec*, Québec, 201-p.
- COMMISSION DES BIENS CULTURELS DU QUÉBEC (1990), *Les chemins de la mémoire. Monuments et sites historiques du Québec, Tome I*, Québec, Les Publications du Québec.
- CONSEIL D'HYGIÈNE DE LA PROVINCE DE QUÉBEC (1887-1922), *Rapport annuel*.
- COOK, Ramsay, [et al.] (1990), *Histoire générale du Canada*, Montréal, Éditions du Boréal, 694 p.
- CÔTÉ, Louis-Marie (1980), *Les maires de la vieille capitale*, Québec, Société historique de Québec, 117 p.
- CÔTÉ, Robert, et al. (1992), *Portrait du site et de l'habitat de Place-Royale sous le Régime français*, Québec, Groupe de recherches en histoire du Québec rural inc. et Direction des communications du ministère des Affaires culturelles, 248 p.
- CÔTÉ, Ronald (1994), *Les dépenses de santé au Québec, en Ontario et au Canada: les dépenses publiques provinciales: 1987 à 1992*, Québec, Ministère de la Santé et des Services sociaux, Direction de l'évaluation et de la planification, 38 p.
- COURVILLE, Serge (2000), *Le Québec: genèses et mutations du territoire, synthèse de géographie historique*, Sainte-Foy, Les Presses de l'Université Laval, 508 p.
- COURVILLE, Serge, Jean-Claude Robert et Normand Séguin (1995), *Le pays laurentien au XIX<sup>e</sup> siècle: les morphologies de base*, Sainte-Foy, Les Presses de l'Université Laval (Atlas historique du Québec), 171 p.
- CUMBERLAND, R.B.V. *An Indian Officer*
- CYRILLE, frère Marie (1937), *L'œuvre d'un siècle*, Montréal, Frères des écoles chrétiennes, 587 p.
- D'ANJOU, Christine (1996), *Patrimoine du quartier Saint-Roch. Dépouillement de la «-Colonne de l'entrepreneur-de la Semaine commerciale, 1894-1914*, Québec, Ville de Québec, Service de l'urbanisme, 215-p.
- DAGNEAU, George-Henri, et al. (dir.) (1983), *La ville de Québec. Histoire municipale. Tome IV: De la Confédération à la charte de 1929*, Québec, Société historique de Québec (Cahiers d'histoire, n° 35), 246 p.
- DAHL, Edward, [et al.] (1975), *La ville de Québec, 1800-1850: un inventaire de cartes et plans*, Ottawa, Musées nationaux du Canada de l'homme, 413 p.
- DAVENPORT, Mary (1876), *Under the Gridiron: a Summer in the United States and the Far West, Including a Run through Canada*, Londres, Tinsley, 143 p.
- DE GASPÉ, Philippe-Aubert (1972), *Les anciens Canadiens*, Montréal, Fides, 359 p.
- DECHÈNE, Louise (1981), «-La rente du faubourg St-Roch à Québec – 1750-1850-», *Revue d'histoire de l'Amérique française*, 34, 4, p.-569-596.
- DECHÈNE, Louise (1984), «-Quelques aspects de la ville de Québec au XVIII<sup>e</sup>-siècle d'après les dénombrements paroissiaux-», *Cahiers de géographie du Québec*, 28, 75 (décembre), p. 485-505.
- DELÂGE, Denys (1991), *Le pays renversé: Amérindiens et Européens en Amérique du Nord-Est*, Montréal, Boréal, 416 p.
- DEMERS-GODIN, Germaine, et Claude Godin (1983), «-Sillery, enquête ethnographique-», dans *Étude des effets de la diffusion des eaux usées sur le fleuve Saint-Laurent: mise en valeur du fleuve Saint-Laurent*, Sainte-Foy, p.35-36.
- DENYS, Nicolas (1908), *The Description and Natural History of the Coasts of North America (Acadia)*, Toronto, The Champlain Society, 625-p.
- DESCHAMPS, Hubert (1951), *Les voyages de Samuel de Champlain, saintongeais, père du Canada*, Paris, Presses universitaires de France, 368 p.
- DESAGNÉS, Michel, avec la coll. de Denyse Légaré (1992), *Les édifices parlementaires depuis 1792*, Québec, Les Publications du Québec, 124 p.
- DESLOGES, Yvon (1991), *Une ville de locataires. Québec au XVIII<sup>e</sup> siècle*, Ottawa, Environnement Canada, Service des parcs, 313 p.
- DES ROCHES, Marc (1995), *150 ans au service des Québécois. Histoire de la Commission des écoles catholiques de Québec, 1846-1996*, Québec, Commission des écoles catholiques de Québec, 154 p.
- DESROSIERS, Georges, Benoît Gaumer et Othmar Keel (1998), *La santé publique au Québec: histoire des unités sanitaires de comté, 1926-1975*, Montréal, Les Presses de l'Université de Montréal, 187 p.
- DESROSIERS, Léo-Paul (1998), *Iroquoisie, 1534-1701, Sillery, Septentrion, 4-tomes*.
- DICKENS, Charles (1974), *American Notes and Pictures from Italy*, Londres, Oxford University Press, 433 p.
- DICKINSON, John A., et Brian Young (1992), *Brève histoire socio-économique du Québec*, Québec, Septentrion, 382 p.
- Dictionnaire biographique du Canada (1966–1998)*, Sainte-Foy, Les Presses de l'Université Laval, 14 vol.
- DIDEROT, Denis, et Jean Le Rond D'Alembert (1780-1782), *Encyclopédie; ou dictionnaire raisonné des sciences, des arts et des métiers*, Lausanne, Sociétés typographiques.
- DIONNE, Jean-Claude (1988), «-Holocene Relative Sea-Level Fluctuations in the Saint-Lawrence Estuary, Québec, Canada-», *Quaternary Research*, 28, p. 233-244.
- DIXON, James (1849), *Personal Narrative of a Tour through the United States and Canada: with Notices of the History and Institutions of Methodism in America*, New York, Lane & Scott.
- DONZEL, Catherine, Alexis Gregory et Marc Walter (1989), *Palaces et grands hôtels d'Amérique du Nord*, Paris, Arbook International et Flammarion, 256 p.
- DROLET, Antonio (1965), *La ville de Québec, histoire municipale, II: Régime anglais jusqu'à l'incorporation (1759-1833)*, Québec, Société historique de Québec (Cahiers d'histoire, n° 17).
- DROLET, Antonio (1967), *La ville de Québec, histoire municipale, III: De l'incorporation à la Confédération (1833-1867)*, Québec, Société historique de Québec (Cahiers d'histoire, n° 19).
- DROUIN, François (1983), *Québec, 1791-1821: une place centrale-?, mémoire de maîtrise*, Université Laval, 189 p.
- DROUIN, François (1990), «-La population urbaine de Québec, 1795-1971. Origines et autres caractéristiques de recensement-», *Cahiers québécois de démographie*, 19, 1, p. 95-112.
- DROUIN, Sophie (1999) *Le paysage socioprofessionnel de la ville de Québec d'après le recensement de 1871, communication présentée au Congrès de l'Institut d'histoire de l'Amérique française, Trois-Rivières*.

- DU BERGER, Jean, et Jacques Mathieu (1993), *Les ouvrières de la Dominion Corset à Québec, 1886-1988*, Sainte-Foy, Les Presses de l'Université Laval, 148 p.
- DUFOUR, Andrée (1997), *L'histoire de l'éducation au Québec*, Montréal, Boréal, 123 p.
- DUFOUR, Marie (1992), *Rencontre de deux mondes*, Québec, Musée de la civilisation, 94 p.
- DUMAS, Silvio (1972), *Les filles du roi en Nouvelle-France*, Québec, La Société historique de Québec (Cahiers d'histoire, n° 24), 382 p.
- DUMUR, Guy (1965), *Histoire des spectacles*, Paris, Gallimard (Encyclopédie de la Pléiade), 2-010 p.
- DUPONT, Antonin (1973), *Les relations entre l'Église et l'État sous Louis-Alexandre Taschereau*, Montréal, Guérin, 366 p.
- DUSSAULT, Gilles (1974), *La profession médicale au Québec, 1941-1971*, Québec, Institut supérieur des sciences humaines, Université Laval, 133 p.
- DUVAL, André (1978), *Québec romantique*, Montréal, Boréal Express, 285 p.
- DUVAL, André (1979), *La capitale*, Montréal, Boréal Express, 315 p.
- DUVAL, André (1984), *Place Jacques-Cartier ou quarante ans de théâtre français à Québec*, Québec, Éditions La Liberté, 318 p.
- ECCLES, William John (1964), *Canada under Louis XIV*, Toronto, McClelland and Stewart Limited, 275 p.
- Encyclopédie Encarta 97 (1993-1996), s. l., Microsoft Corporation.
- FALARDEAU, PAUL H. (1946), *Le commerce d'épicerie à Québec*, thèse de licence, Université Laval.
- FALK, A. (1872), *Trans-Pacific Sketches. A Tour through the U. S. and Canada*, Melbourne, Robertson, 313 p.
- FAUCHER, Albert (1973), *Québec en Amérique au XIX<sup>e</sup> siècle-: essai sur les caractères économiques de la Laurentie*, Montréal, Fides (Histoire économique et sociale du Canada français), 247 p.
- FAUTEUX, Joseph-Noël (1927), *Essai sur l'industrie au Canada sous le Régime français*, vol. 1, Québec, Ls.-A. Proulx, 281 p.
- FEININGER, Tomas, Pierre Saint-Julien et Andrée Bolduc (1995), *Québec: géologie pour tous / Quebec, popular geology*, Sainte-Foy, Centre géoscientifique de Québec, 16 p.
- FERGUSON, Adam (1834), *Practical Notes Made during a Tour in Canada and a Portion of the United States in 1831*, Édimbourg, William Blackwood.
- FLEMING, Sandford (1884), *England and Canada*, Montréal et Londres, Dawson et Low Marston, 449 p.
- FORTIER, Yvan (1992), *Québec en trois dimensions*, Québec, Musée du Séminaire de Québec, Direction des communications et des relations publiques et Direction des collections et de la recherche, 64 p.
- FOURNIER, Rodolphe (1976), *Lieux et monuments historiques de Québec et environs*, Québec, Garneau, 339 p.
- FRANK, Alain (1984), *Les goélettes à voiles du Saint-Laurent-: pratiques et coutumes du cabotage, L'Islet-sur-Mer*, Musée maritime Bernier, 166 p.
- GAGNON, Ernest (1912), *Le fort et le château Saint-Louis*, Montréal, Librairie Beauchemin Ltée, 236 p.
- GAGNON, François-Marc (1984), *Ces hommes dits sauvages-: l'histoire fascinante d'un préjugé qui remonte aux premiers découvreurs du Canada*, Montréal, Libre Expression, 190 p.
- GAGNON, François-Marc (1984), *Jacques Cartier et la découverte du Nouveau Monde*, Québec, Musée du Québec, 105 p.
- GAGNON, François-Marc, et Denise Petel (1986), *Hommes effarables et bestes sauvages*, Montréal, Boréal, 236-p.
- GAGNON, Gérald (1998), *Histoire du service de police de la ville de Québec*, Sainte-Foy, Les Publications du Québec, 188 p.
- GAGNON, Serge, et Gilles Ritchot (1998), «-De Lower St. Lawrence à Charlevoix, l'émergence d'un haut lieu de la villégiature de la bourgeoisie marchande canadienne-», *Téoros*, 17, 1, p. 15-22.
- GAGNON-PRATTE, France (1980), *L'architecture et la nature à Québec au dix-neuvième siècle-: les villas*, Québec, Ministère des Affaires culturelles et Musée du Québec, 334 p.
- GAGNON-PRATTE, France, et Éric Etter (1993), *Le Château Frontenac*, Québec, Continuité, 102 p.
- GALARNEAU, Claude (1979), *Les collèges classiques au Canada français*, Québec, Les Éditions des Dix, 87 p.
- GALARNEAU, Claude (1983), «-Les métiers du livre à Québec (1764-1859)-», *Les Cahiers des Dix*, 38, p. 143-165.
- GALARNEAU, Claude (1984), «-La presse périodique au Québec de 1764 à 1859-», *Mémoires de la Société royale du Canada*, 4<sup>e</sup> série, tome xxii, p. 143-166.
- GALARNEAU, Claude (1990), «-Les écoles privées à Québec (1760-1859)-», *Les Cahiers des Dix*, 45, p. 95-113.
- GALARNEAU, Claude (1991), «-Les Desbarats-: une dynastie d'imprimeurs-éditeurs (1794-1893)-», *Les Cahiers des Dix*, 46, p. 125-149.
- GALARNEAU, Claude (1994), «-Le spectacle à Québec (1760-1860)-», *Les Cahiers des Dix*, 49, p. 75-109.
- GALLICHAN Gilles (1996), «-D'Hedleyville à Limoilou», *Cap-aux-Diamants*, hors série, Limoilou, p. 18.
- GAMACHE, Jean-Charles (1929), *Histoire de Saint-Roch de Québec et de ses institutions, 1829-1929*, Québec, Charrier et Dugal, 335 p.
- GARCEAU, Henri-Paul (1990), *Chronique de l'hospitalité hôtelière du Québec de 1880 à 1940-: les pionniers*, Québec, Méridien, 213-p.
- GARCEAU, Henri-Paul (1995), *Chronique de l'hospitalité hôtelière du Québec de 1940 à 1980*, Montréal, XYZ, 239 p.
- GARNEAU, Michelle (1997), «-Paléoécologie d'un secteur riverain de la rivière Saint-Charles-: analyse macrofossile du site archéologique de la Grande Place, à Québec-», *Géographie physique et quaternaire*, 51, 2, p.-211-220.
- GAUMOND, Michel (1965), *La maison Fornel, place Royale*, Québec, Québec, Ministère des Affaires culturelles, 38 p.
- GAUMOND, Michel (1971), *La place Royale, ses maisons, ses habitants*, Québec, Ministère des Affaires culturelles, 53 p.
- GAUVREAU, Danielle (1991), *Québec, une ville et sa population au temps de la Nouvelle-France*, Sillery, Presses de l'Université du Québec, 232 p.
- La Gazette de Québec (1766), Québec, 3 juillet.
- GÉLINAS, André (1969), *Les parlementaires et l'administration au Québec*, Québec, Les Presses de l'Université Laval, 245 p.
- GENDREAU, Andrée (1976), *Anthropologie culturelle de l'espace-: étude comparative de deux lieux touristiques*, thèse de maîtrise, Université Laval.
- GENEST, Jean-Guy (1996), *Godbout, Sillery, Septentrion*, 390 p.
- GEORGE, Pierre, et Fernand Verger (dir.) (1996), *Dictionnaire de la géographie*, Paris, Presses universitaires de France, 500 p.

- GERONIMI, Martine (1996), *Le Vieux-Québec au passé indéfini. Entre patrimoine et tourisme, mémoire de maîtrise*, Université Laval, 132 p.
- GERONIMI, Martine (1999), «-Permanence paysagère et consommation touristique, le cas du Vieux-Québec-», dans Normand Cazalais, Roger Nadeau et Gérard Beaudet, *L'espace touristique*, Sainte-Foy, Presses de l'Université du Québec, p. 199-212.
- GERVAIS, Gaétan (1980), «-Le commerce de détail au Canada (1870-1880)-», *Revue d'histoire de l'Amérique française*, 33, 4, p. 521-556.
- GIROUX, Pierre (1992), *Expertise archéologique à la maison Hazeur, place Royale, Québec*, Société générale des industries culturelles, 64-p.
- GODLEY, John Robert (1844), *Letters from America*, Londres, John Murray.
- GOLD, Gerald Louis (1972), *The Emergence of a Commercial Bourgeoisie in a French-Canadian Town*, Minneapolis, University of Minnesota, 339-p.
- GOLDENBERG, Susan (1984), C. P., *histoire d'un empire*, Québec, Éditions de l'Homme, 372 p.
- GOSSÉLIN, Amédée (1911), *L'instruction au Canada sous le Régime français*, Québec, Typ. Laflamme et Proulx, 501 p.
- GOW, James Iain (1986), *Histoire de l'administration publique québécoise, 1867-1970*, Montréal, Les Presses de l'Université de Montréal, 443 p.
- GRACE, Robert J. (1999), *The Irish in Mid-Nineteenth-Century Canada and the Case of Quebec: Immigration and Settlement in a Catholic City*, thèse de doctorat, Université Laval, 2 vol.
- GREBER, Jacques, Édouard Fiset et Roland Bédard (1956), *Projet d'aménagement de Québec et de sa région, -rapport*, Québec, Ville de Québec, 71 p.
- GRUPE DE RECHERCHE EN HISTOIRE DU QUÉBEC INC. (1998), *Étude d'ensemble: sous-secteur Hôtel de Ville – Synthèse*, Québec, Ville de Québec, Centre de développement économique et urbain, Design et patrimoine, 134-p.
- GRUPE DE RECHERCHE EN HISTOIRE DU QUÉBEC INC. (1998), *Résidants de la côte de la Montagne*, Québec.
- GRUPE DE RECHERCHE EN HISTOIRE DU QUÉBEC RURAL INC. (1988), *Fouille de sauvetage et expertise archéologique au Marché Finlay*, Québec, Ville de Québec, Service de l'urbanisme, Division du Vieux-Québec et du patrimoine, 246 p.
- GRUPE D'INITIATIVES ET DE RECHERCHES APPLIQUÉES AU MILIEU (1984), *Le fleuve et sa rive droite, -5: La villégiature et la récréation*, Lauzon.
- GUAY, Donald (1986-1987), «-Le sport des rois», *Cap-aux-Diamants*, 2, p.-23-25.
- GUAY, Donald (1997), *La conquête du sport. Le sport et la société québécoise au XIX<sup>e</sup> siècle*, Québec, Lanctôt Éditeur, 244 p.
- GUÉRARD, François (1996), *Histoire de la santé au Québec*, Montréal, Éditions du Boréal, 124 p.
- GUERTIN, Pierre S., et Roger Chouinard (1984), *L'urbanisme et l'architecture des postes de pompiers de Québec (1860-1930)*, Québec, Université Laval, École d'architecture, 126 p.
- HAMEL, Thérèse (1988), «-Les programmes des écoles catholiques québécoises, 1859-1923-», dans Michel-Allard et Bernard Lefebvre (dir.), *Les programmes d'études catholiques francophones du Québec: des origines à aujourd'hui*, Montréal, Éditions Logiques, p. 45-67.
- HAMEL, Thérèse (1995), *Un siècle de formation des maîtres au Québec, 1836-1939*, LaSalle, Hurtubise HMH, 375 p.
- HAMELIN, Jean (1970), *Économie et société en Nouvelle-France*, Québec, Les Presses de l'Université Laval, 137 p.
- HAMELIN, Jean (dir.) (1973), *Les travailleurs québécois, 1851-1896*, Montréal, Presses de l'Université du Québec, 221 p.
- HAMELIN, Jean (dir.) (1976), *Histoire du Québec*, Saint-Hyacinthe et Toulouse, Édisem et Privat, 538 p.
- HAMELIN, Jean (1984), *Histoire du catholicisme québécois. Tome 2:-Le XX<sup>e</sup>-siècle. De 1940 à nos jours*, Montréal, Boréal Express, 425 p.
- HAMELIN, Jean (1995), *Histoire de l'Université Laval : les péripéties d'une idée*, Sainte-Foy, Les Presses de l'Université Laval, 341 p.
- HAMELIN, Jean, et Nicole Gagnon (1984), *Histoire du catholicisme québécois. Tome 1:- Le XX<sup>e</sup> siècle, 1898-1940*, Montréal, Boréal Express, 357 p.
- HAMELIN, Jean, et Jean Provencher (1990), *Brève histoire du Québec*, Montréal, Boréal, 134 p.
- HAMELIN, Jean, et Yves Roby (1971), *Histoire économique du Québec, 1851-1896*, Montréal, Fides, 436 p.
- HAMELIN, Marcel (1974), *Les premières années du parlementarisme québécois (1867-1878)*, Québec, Les Presses de l'Université Laval, 386 p.
- HAMILTON, Thomas (1833), *Men and Manners in America*, Philadelphie, Carey, Lea and Blanchard.
- HARDY (McDowell Duffus), Lady (1881), *Through Cities and Prairie Lands: Sketches of an American Tour*, Londres, Chapman and Hull, 320-p.
- HARDY, René (1970), «-L'activité sociale du curé de Notre-Dame de Québec: aperçu de l'influence du clergé au milieu du XIX<sup>e</sup> siècle-», *Histoire sociale/Social History*, 6, novembre, p. 5-32.
- HARE, John (1974), «-La population de la ville de Québec, 1795-1805-», *Histoire sociale/Social History*, 13, mai, p. 23-47.
- HARE, John (1976), «-Panorama des spectacles au Québec, de la Conquête au XX<sup>e</sup> siècle », *Le théâtre canadien-français*, Montréal, Fides (Archives des lettres canadiennes, n° 5), p. 59-80.
- HARE John, Marc Lafrance et David-Thierry Ruddell (1987), *Histoire de la ville de Québec, 1608-1871*, Montréal, Boréal/Musée canadien des civilisations, 399 p.
- HARE, John, et Jean-Pierre Wallot (1970), *Confrontations/Ideas in Conflict. Choix de textes sur des problèmes politiques, économiques et sociaux du Bas-Canada (1806-1810)*, Trois-Rivières, Boréal Express.
- HARE, John, et Jean-Pierre Wallot (1983), «-Les imprimés au Québec (1760-1820)-», dans Yvan Lamonde (dir.), *L'imprimé au Québec. Aspects historiques (18<sup>e</sup>-20<sup>e</sup> siècle)*, Québec, Institut québécois de recherche sur la culture (Culture savante, n° 2), p.-77-125.
- HARRIS, Richard Colebrook (1980), «The French Background of Immigrants to Canada Before 1700-», dans Donald J. Hebert, *Acadians in Exile*, Cecilia (La.), Hebert Publications.
- HARRIS, Richard Colebrook (dir.) (1987), *Atlas historique du Canada*, Montréal, Presses de l'université de Montréal, 3 vol.
- HARVEY, Fernand (1978), *Révolution industrielle et travailleurs: une enquête sur les rapports entre le capital et le travail au Québec à la fin du 19<sup>e</sup> siècle*, Montréal, Éditions du Boréal Express, 347 p.
- HAWKINS, Alfred (1847), *The Quebec Directory, and City and Commercial Register, 1847-8*, Montréal.

- HEAP, Ruby (1995), «-Libéralisme et éducation au Québec à la fin du XIX<sup>e</sup> siècle et au début du XX<sup>e</sup> siècle-», dans Yvan Lamonde, *Combats libéraux au tournant du XX<sup>e</sup> siècle*, Montréal, Fides, p. 99-118.
- HOPKINS, Henry Whitmer (1879), *Atlas of the City and Country of Quebec*, Québec, Provincial Surveying and Pub. Co.
- L'Hôtel du Parlement, Québec (1981), Québec, Assemblée nationale du Québec.
- HULBERT, François (1994), «-L'étalement de l'agglomération de Québec: bilan démographique, rapports de forces et blocage géopolitique-», *Cahiers de géographie du Québec*, 38, 105, p. 284-300.
- IGNOTUS (1904), «-La construction des vaisseaux sous le Régime français-», *Bulletin des recherches historiques*, 10, p. 179-187.
- «-Importants travaux à la plage de Sillery-» (1962), *Le Soleil*, 25 juillet, p. 17.
- JAENEN, Cornelius J. (1983), «-Pelleteries et Peaux-Rouges: perceptions françaises de la Nouvelle-France et de ses peuples indigènes aux XVI<sup>e</sup>, XVII<sup>e</sup> et XVIII<sup>e</sup> siècles-», *Recherches amérindiennes au Québec*, XIII, 2, p.-107-114.
- JANSON, Gilles (1995), *Emparons-nous du sport. Les Canadiens français et le sport au XIX<sup>e</sup> siècle*, Montréal, Guérin, 239 p.
- JEAN, Régis, et André Proulx (1995) *Le commerce à Place-Royale sous le Régime français. Synthèse*, Québec, Direction des communications du ministère de la Culture et des Communications, 552 p.
- JOBIN, Albert (1948), *Histoire de Québec*, Québec, Institut Saint-Jean-Bosco, 366 p.
- Journal de médecine* (1826), Québec.
- KALM, Pehr (1977), *Voyage de Pehr Kalm au Canada en 1749*, traduction annotée du journal de route par Jacques Rousseau et Guy Béthune, Montréal, Pierre Tisseyre, 674 p.
- KALMAN, Harold D. (1968), *The Railway Hotels and the Development of Château Style in Canada*, Victoria, The Morriss Printing Company, 47-p.
- KEYES John (1981), «-La diversification de l'activité économique de T. Hibbard Dunn, commerçant de bois à Québec, 1850-1898-», *Revue d'histoire de l'Amérique française*, 35, 1, p. 323-337.
- KEYES, John (1987), *The Dunn Family Business, 1850-1914. The Trade in Square Timber at Quebec*, thèse de doctorat (histoire), Université Laval, 543 p.
- KNOX, John ([1769] 1914-1916), *An Historical Journal of the Campaigns in North-America, for the Years 1757, 1758, 1759, and 1760* [...], Arthur George Doughty (édit.), Toronto, Champlain Society (Publication de la Champlain Society, VIII-X).
- LACELLE, Claudette (1978), *La propriété militaire dans la ville de Québec, 1760-1871*, Ottawa, Parcs Canada, Ministère des Affaires indiennes et du Nord, 139 p.
- LACHANCE, André (1987), *La vie urbaine en Nouvelle-France*, Montréal, Boréal Express, 148 p.
- LACROIX, Laurier (1991), «Entre la norme et le fragment: éléments pour une esthétique de la période 1820-1850 au Québec-», dans Mario Béland (dir.), *La peinture au Québec, 1820-1850. Nouveaux regards, nouvelles perspectives*, Québec, Musée du Québec, p. 60-75.
- LAFONTAINE, André (1981), *Recensement annoté de la Nouvelle-France 1681*, Sherbrooke, A. Lafontaine, 376 p.
- LAFONTAINE, André (1983), *Recensements annotés de la ville de Québec 1716 et 1744*, Sherbrooke, A. Lafontaine, 426-p.
- LAFONTAINE, André (1988-1992), *Le bailliage de Notre-Dame-des-Anges*, Sherbrooke, A. Lafontaine, 2 vol.
- LAFRANCE, Jean (1972), *Les épaves du Saint-Laurent (1650-1760)*, Montréal, Éditions de l'homme, 175 p.
- LAFRANCE, Marc (1976), «-Évolutions physique et politiques urbaines: Québec sous le Régime français-», *Revue d'histoire urbaine*, n° 3 (février), p.-3-22.
- LAFRANCE, Marc, et David Thiery Ruddell (1982), «-Physical Expansion and Socio-Cultural Segregation in Quebec City, 1765-1840 », dans G. A. Stelter et A. F. J. Artibise (dir.), *Shaping the Urban Landscape*, Ottawa, Carleton University Press, p. 148-171.
- LAGAREC, Daniel (1971), *L'évolution des versants d'une partie de la colline de Québec*, mémoire de maîtrise, Université Laval, 129 p.
- LA GRENADÉ-MEUNIER, Monique (1992), *La société de Place-Royale à l'époque de la Nouvelle-France*, Québec, Ministère des Affaires culturelles, Ethnotech, 357 p.
- LAHONTAN, Louis Armand de Lom d'Arce (1990), *Œuvres complètes*, Montréal, Presses de l'Université de Montréal, 1 474 p.
- LALIBERTE, G.-Raymond, et Marie-Josée Larocque (1997), «-Histoire du système scolaire-», dans G.-Raymond Laliberté et Jean Plante, *Le système scolaire du Québec*, Québec, Université Laval, 110 p.
- LAMB, William Kaye (1977), *History of the Canadian Pacific Railway*, New York, Macmillan Publishing, 461-p.
- LAMBERT, James H. (1981), *Monseigneur, the Catholic Bishop, Joseph-Octave Plessis, Church, State, and Society in Lower Canada: Historiography and Analysis*, thèse de doctorat, Université Laval.
- LAMBERT, John (1810), *Travels through Lower Canada, and the United States of North America, in the Years 1806, 1807, and 1808* [...], Londres, 3 vol.
- LAMONTAGNE, Michel, et al. (1978), *Audience publique sur le projet autoroutier Dufferin Montmorency (battures de Beauport)*, Québec, Éditeur officiel du Québec, 2 vol.
- LANCTÔT, Gustave (1964), *Filles de joie ou filles du roi*, Montréal, Les Éditions du jour, 156 p.
- LANGELIER, Jean Chrysostôme (1874), *The Quebec and Lower St. Lawrence Tourist's Guide*, Québec, Union Navigation co.
- LANMAN, Charles (1848), *Adventure of an Angler in Canada, Nova Scotia and the United States*, Londres, Richard Bingley.
- LAPOINTE, Camille (1988), *Fouilles et surveillances archéologiques à la Place d'Youville*, Québec, Service de l'urbanisme.
- L'ARCHEVÊQUE, Gérard (1971), *Aménagement du boulevard Champlain et transformations dans le paysage et les structures*, mémoire de maîtrise, Université Laval.
- LAROCQUE, Paul (1970), *La condition socio-économique des travailleurs de la ville de Québec (1896-1914)*, mémoire de maîtrise, Université Laval, 212 p.
- LASSERRE, Jean-Claude (1980), *Le Saint-Laurent, grande porte de l'Amérique*, LaSalle, Hurtubise HMH (Cahiers du Québec, «-Géographie-»), 753 p.
- LATROBE, Charles Joseph (1835), *The Rambler in North America, 1832-1833*, Londres, Seeley and Burnside.
- LAURENT, Laval (1945), *Québec et l'Église aux États-Unis sous M<sup>gr</sup> Briand et M<sup>gr</sup> Plessis*, Montréal, Librairie Saint-François, 258 p.
- LEBEL, Alyne (1981), «-Les propriétés foncières des ursulines et le développement de Québec, 1854-1940-», *Cahiers de géographie du Québec*, 25, 64, p. 119-132.

- LEBEL, Alyne (1983), «-Les facteurs du développement urbain-», dans George-Henri Dagneau et al. (dir.), *La ville de Québec. Histoire municipale. Tome IV-: De la Confédération à la charte de 1929*, Québec, Société historique de Québec (Cahiers d'histoire, n° 35), p. 31-47.
- LEBEL, Alyne (1986-1987), «-Quand on golfait sur les plaines d'Abraham-», *Cap-aux-Diamants*, 2, p. 41-43.
- LEBEL, Alyne (1986-1987), «-La riposte des assiégés », *Cap-aux-Diamants*, 2, p.-49-52.
- LEBEL, Jean-Marie (1993), «-La vie quotidienne en 1900-», *Cap-aux-Diamants*, hors série, p. 26-33.
- LEBEL, Jean-Marie (1997), *Le Vieux-Québec: guide du promeneur*, Sillery, Les Éditions du Septentrion, 338 p.
- LEBEL, Jean-Marie (1999), «-Québec, où se côtoient les Nouvelles-Frances-», *Cap-aux-Diamants*, 58, p. 20-24.
- LECLERC, Eugène (1932), *Statistiques Rouges*, Québec, Ernest Tremblay, 206-p.
- LECLERC, Jean (1996), *Les pilotes du Saint-Laurent de Québec à Montréal au XIX<sup>e</sup> siècle-: la circonscription du pilotage de Montréal, Sainte-Foy*, Éditions La Liberté, 355 p.
- LECLERCQ, Jules Joseph, *Un été en Amérique, de l'Atlantique aux montagnes Rocheuses*, Paris, 1877.
- LÉGARÉ, Denyse (1992), *Joseph-Ferdinand Peachy (1830-1903). Réintroduction de l'architecture française à Québec, mémoire de maîtrise*, Université Laval, 142 p.
- LEGENDRE-DE KONINCK, Hélène (1991), «-Les villes du patrimoine mondial-: capitales du temps », *Cahiers de géographie du Québec*, 35, 94, p.-9-87.
- LEMELIN, André (1981), «-Le déclin du port de Québec et la reconversion économique à la fin du XIX<sup>e</sup> siècle. Une évaluation de la pertinence de l'hypothèse du staple-», *Recherches sociographiques*, xxii, 2, p. 155-186.
- LEMIEUX, J.-L., et J. Raveneau (1974), *Carte des pentes de la région de Québec*, Université Laval, Département de géographie, Laboratoire de cartographie, échelle 1-: 50-000.
- LEMIEUX, Lucien ((1968), *L'établissement de la première province ecclésiastique au Canada, 1783-1844*, Montréal, Fides.
- LEMIEUX, Vincent (1993), *Le Parti libéral du Québec. Alliances, rivalités et neutralités*, Sainte-Foy, Les Presses de l'Université Laval, 257 p.
- LE MOINE, James MacPherson (1876), *Quebec Past and Present*, Québec, A.-Côté & Co., 466 p.
- LE MOINE, James MacPherson (1882), *Picturesque Quebec-: a Sequel to Quebec Past and Present*, Montréal, Dawson Brothers, 535 p.
- LEMOINE, Réjean (1983), «-La santé publique-: de l'inertie municipale à l'offensive hygiéniste-», dans George-Henri Dagneau et al. (dir.), *La ville de Québec. Histoire municipale. Tome IV-: De la Confédération à la charte de 1929*, Québec, Société historique de Québec (Cahiers d'histoire, n° 35), p. 153-180.
- LEMOINE, Réjean (1986-1987), «-Les promoteurs de la protection du patrimoine-», *Cap-aux-Diamants*, 2, p. 53-56.
- LEMON, James T. (1996), *Liberal Dreams and Nature's Limits-: Great Cities of North America Since 1600*, Toronto, Oxford University Press, 341 p.
- LEPAGE, Nicole (1971), *Le marché public plein air de Saint-Roch, mémoire de licence (géographie)*, Université Laval, 75 p.
- Le Soleil, 29 mars-2 avril 1918.
- LESSARD, Jacques (1972), *Comparaison de climat entre Québec et Moscou d'après la méthode de Fédérov*, thèse de baccalauréat, Université Laval, 44 p.
- LESSARD, Michel (1992), *Québec, ville du Patrimoine mondial-: images oubliées de la vie quotidienne, 1858-1914*, Montréal, Éditions de l'Homme, 255 p.
- LESSARD, Michel, avec la coll. de Pierre Lahoud (1998), *L'île d'Orléans-: aux sources du peuple québécois et de l'Amérique française*, Montréal, Édition de l'Homme.
- LESSARD, Renald (1989), *Se soigner au Canada aux XVII<sup>e</sup> et XVIII<sup>e</sup> siècles*, Hull, Musée canadien des civilisations, 160 p.
- LEVASSEUR, Roger (dir.) (1990), *De la sociabilité-: spécificité et mutations*, Montréal, Boréal, 348 p.
- LÉVESQUE, Jean (1995), «-Représentation de l'autre et propagande coloniale dans les récits de John Smith en Virginie et de Samuel de Champlain en Nouvelle-France-(1615-1618)-», *Folklore canadien*, 17, 1, p. 103-123.
- LINTEAU, Paul-André, René Durocher et Jean-Claude Robert (1989), *Histoire du Québec contemporain. Tome I-: De la Confédération à la crise (1867-1929)*, Montréal, Boréal (Boréal Compact), 758-p.
- LINTEAU, Paul-André, et al. (1989), *Histoire du Québec contemporain. Tome-II-: Le Québec depuis 1930*, Montréal, Boréal (Boréal Compact), 834-p.
- LOUDON, John Baird (1879), *A Tour through Canada and the United States of America*, Coventry, Curtis and Beamish, 132 p.
- LUMSDEN, James (1844), *American Memoranda, by a Mercantile Man, during a Short Tour in the Summer of 1843*, Glasgow, Belle and Bain.
- LUNDGREN, Jan O. (1984), «-The Luxury Hotel of the 1890-s-: Operational and Spatial Attributes of the Château Frontenac in Quebec City-», *Les cahiers du tourisme, Série B*, 36 (septembre), 34 p.
- Mandements, lettres pastorales et circulaires des évêques de Québec (depuis 1887), Henri Têtu et al. (édit.), Québec.
- MANSOUR, Azzédine (1992), *Processus de formation, de structuration et de mutation du cadre bâti ancien. Cas de l'arrondissement historique du Vieux-Québec, mémoire de maîtrise*, Université Laval, 187 p.
- MARIE DE L'INCARNATION ([1599-1672] 1971), *Correspondance*, nouvelle édition par Dom Guy Oury, Solesmes, Abbaye Saint-Pierre, 1-071 p.
- MARRIOT, James (1774), *Plan of a Code of Laws for the Province of Quebec*, Londres.
- MARSHALL, Dominique (1998), *Aux origines sociales de l'État-providence*, Montréal, Les Presses de l'Université de Montréal, 317 p.
- MARSHALL, Peter (1970), «-The incorporation of Quebec in the British Empire, 1763-1774-», dans Virginia Bever Platt et David Curtis Skaggs (édit.), *Of Mother Country and Plantations. Proceedings of the Twenty-Seventh Conference in Early American History*, Bowling Green, Bowling Green University, p. 42-70.
- MARTIJN, Charles A. (1978), «-Historique de la recherche archéologique au Québec-», dans Claude Chapdelaine, «-Images de la préhistoire du Québec-», *Recherches amérindiennes au Québec*, 7, 1-2, p. 11-18.
- MARTIN, Jean-Marie (1961-1963), *Le logement à Québec-: rapport sur la Commission d'enquête sur le logement de la cité de Québec*, Québec, La Commission, 4 vol.

- MATHIEU, Jacques (1970), «Un négociant de Québec à l'époque de la Conquête, Jacques Perreault l'aîné-», Rapport des Archives nationales du Québec, tome 48, p. 29-82.
- MATHIEU, Jacques (1971), La construction navale royale à Québec, 1739-1759, Québec, La Société historique de Québec (Cahiers d'histoire, n° 23), 110 p.
- MATHIEU, Jacques (1976), «-Les programmes de colonisation 1601-1663-», dans Jean Hamelin (dir.), Histoire du Québec, Saint-Hyacinthe et Toulouse, Édisem et Privat, p. 89-126.
- MATHIEU, Jacques (1981), Le commerce entre la Nouvelle-France et les Antilles au 18<sup>e</sup> siècle, Montréal, Fides, 276 p.
- MATHIEU, Jacques (1991), La Nouvelle-France. Les Français en Amérique du Nord xv<sup>e</sup>-xviii<sup>e</sup> siècle, Paris et Québec, Éditions Belin et Les Presses de l'Université Laval, 254 p.
- MATHIEU, Jacques (1998), Le premier livre de plantes du Canada-: les enfants des bois du Canada au jardin du roi à Paris en 1635, Sainte-Foy, Les Presses de l'Université Laval.
- MATHIEU, Jacques, et Eugène Kedl (1993), Les plaines d'Abraham-: le culte de l'idéal, Sillery, Éditions du Septentrion, 312 p.
- MAURAUULT, Olivier (1925), A mari usque ad mare. Voyage de l'Université de Montréal à travers le Canada sous la conduite du Pacifique Canadien, Montréal, 55 p.
- McDOUGALL, J. Lorne (1968), Brève histoire de la compagnie du chemin de fer Canadien du Pacifique, Montréal, Presses de l'Université de Montréal, 207 p.
- McROBERTS, Kenneth (1988), Quebec-: Social Change and Political Crisis, Toronto, McClelland and Stewart, 530 p.
- MERCIER, Jean (1975), L'impact de l'autoroute Dufferin-Montmorency sur la morphologie de Québec, mémoire de maîtrise, Université Laval, 72-p.
- MIQUELON, Dale (1975), «-Havy and Lefebvre of Quebec-: a Case Study of Metropolitan Participation in Canadian Trade, 1730-1760-», Canadian Historical Review, LVI, 1, p. 1-24.
- MOORE, George (1845), Journal of a Voyage across the Atlantic-: with Notes on the Canada and the United States-; and Return to Great Britain in 1844, Londres, Printed for private circulation.
- MORISSET, Gérard (1952), Québec et son évolution. Essai, Québec, Société historique de Québec.
- MORISSET, Lucie K. (1996), «-D'un hôtel de ville au style municipal-: un monument moderne dans la Vieille Capitale-», dans Yves Tessier (dir.), L'hôtel de ville de Québec, Québec, Société historique de Québec (Cahiers d'histoire, n° 36).
- MORISSONNEAU, Christian (1978), Le langage géographique aux temps de Cartier et de Champlain-: choronymie, vocabulaire et perception, Sainte-Foy, Les Presses de l'Université Laval, 230 p.
- MORNEAU, François (1986-1987), «-Au temps des Stadaconiens-: esquisse géographique de Québec-», Cap-aux-Diamants, 2, p. 3-5.
- MORNEAU, François (1989), Contribution à une méthodologie de caractérisation et de cartographie écologique en milieu urbain-: le cas de la basse-ville de Québec, Sainte-Foy, Centre de recherche en aménagement et développement, 113 p.
- MORRIS, William (1875), Letters sent Home. Out and Home again by the Way of Canada and the United States, Londres, Frederick Warne and Co., 477 p.
- MORTON, Desmond (1993), When Your Number's Up-: the Canadian Soldier in the First World War, Toronto, Random House of Canada, 354 p.
- MUSÉE DU QUÉBEC (1984), Le grand héritage. L'Église catholique et la société du Québec, Québec, Musée du Québec, 209 p.
- MUSK, George (1981), Canadian Pacific. The Story of the Famous Shipping Line, Toronto, Holt Rinehart and Winston of Canada, 272 p.
- MYERS, J. C. (1849), Sketches on a Tour through the Northern and Eastern States, the Canadas and Nova Scotia, Harrisonburgh, Wartmann.
- NEATBY, Hilda (1966), Quebec-: the Revolutionary Age, 1760-1791, Toronto, McLelland and Stewart, 300 p.
- NELLES, Henry V. (1999), The Art of Nation-Building-: Pageantry and Spectacle at Quebec's Tercentry, Toronto, University of Toronto Press, 397 p.
- NOËL, Ginette (1983), «Les travaux publics», dans George-Henri Dagneau, et al. (dir.), La ville de Québec. Histoire municipale. Tome iv-: De la Confédération à la charte de 1929, Québec, Société Historique de Québec (Cahiers d'histoire, n° 35), p. 89-115.
- NOPPEN, Luc (1977), Les églises du Québec (1600-1850), Québec et Montréal, Éditeur officiel du Québec et Fides, 298 p.
- NOPPEN, Luc (1987-1988), «-L'image française du Vieux-Québec-», Cap-aux-Diamants, 3, p. 13-17.
- NOPPEN, Luc (1990), «-Arrondissement historique du Vieux-Québec-», dans Commission des biens culturels du Québec, Les chemins de la mémoire. Monuments et sites historiques du Québec, Tome I, Québec, Les Publications du Québec.
- NOPPEN, Luc (1995), «-L'apport britannique à l'identité architecturale du Vieux-Québec-», Présentation à la Société royale du Canada, 48, p.-79-97.
- NOPPEN, Luc (1996), Patrimoine du quartier Saint-Roch. Architectures de Saint-Roch, notes historiques et analytiques, Québec, Ville de Québec, Service de l'urbanisme, 486 p.
- NOPPEN, Luc, et Gaston Deschênes (1986), L'Hôtel du Parlement, témoin de notre histoire, Québec, Les Publications du Québec, 204 p.
- NOPPEN, Luc, et Lucie K. Morisset (1994), Lieux de culte situés sur le territoire de la ville de Québec, Québec, Ville de Québec, Service de l'urbanisme, 3 vol.
- NOPPEN, Luc, et Lucie K. Morisset (1996), Art et architecture des églises à Québec-: foi et patrie, Sainte-Foy, Publications du Québec, 179-p.
- NOPPEN, Luc, et Lucie K. Morisset (1998), Québec de roc et de pierres. La capitale en architecture, Québec et Sainte-Foy, Éditions MultiMondes et Commission de la capitale nationale du Québec, 150 p.
- NOPPEN, Luc, Claude Paulette et Michel Tremblay (1979), Québec: trois siècles d'architecture, Québec, Libre Expression, 440 p.
- NORMAND, France (1988), Navigation intérieure et faits d'échange à Québec au dernier quart du xix<sup>e</sup> siècle, mémoire de maîtrise, Université du Québec à Trois-Rivières, 134 p.
- NORMAND, France (1995), «-Batellerie fluviale et espace relationnel-: le cas du port de Québec à la fin du xix<sup>e</sup> siècle-», dans Serge Courville et Normand Séguin, Espace et culture, Sainte-Foy, Les Presses de l'Université Laval (Géographie historique), p. 331-343.
- NORMAND, France (1997), Naviguer le Saint-Laurent à la fin du xix<sup>e</sup>-siècle. Une étude de la batellerie du port de Québec, Sainte-Foy, Les Presses de l'Université Laval (Géographie historique), 283 p.
- Nos racines. L'histoire vivante des Québécois (1979), n° 9, «-Les soldats et les filles-»; n° 10, «-Un grand intendant-: Talon»; n° 22, «-Le bois, la terre et l'eau-», Montréal, Éditions T.L.M., p. 161-180-; p.181-200-; p.-421-440.



- OFFICE DU TOURISME ET DES CONGRÈS DE LA COMMUNAUTÉ URBAINE DE QUÉBEC (1998), Guide de l'hébergement 1998-1999, 48 p.
- OFFICE DU TOURISME ET DES CONGRÈS DE LA COMMUNAUTÉ URBAINE DE QUÉBEC (1998), Guide des planificateurs 1998-1999, Québec, Bibliothèque nationale du Québec, 148 p.
- OFFICE DU TOURISME ET DES CONGRÈS DE LA COMMUNAUTÉ URBAINE DE QUÉBEC (1998), Région de Québec, Québec, Bibliothèque nationale du Québec, 112 p.
- OFFICE DU TOURISME ET DES CONGRÈS DE LA COMMUNAUTÉ URBAINE DE QUÉBEC (1998), Répertoire des membres, Québec, Bibliothèque nationale du Québec, 151 p.
- OFFICE MUNICIPAL DE DÉVELOPPEMENT ÉCONOMIQUE DE QUÉBEC (1990), Québec en chiffres, Québec, OMDEQ, 40 p.
- OLIVER, THOS. J. (1882), Guide to the City of Quebec and Environs, Québec, C. E. Holiwell, 101 p.
- OSBORNE, Brian S., et Donald Swainson (1988), Kingston. Building on the Past, Westport, Butternut Press, 381-p.
- OUELLET, Fernand (1980), Lower Canada, 1791-1841-: Social Change and Nationalism, Toronto, McClelland and Stewart, 427 p.
- PAINCHAUD, Alain (1993), Paléogéographie de la pointe de Québec (Place Royale), Québec, Ministère de la Culture, Direction des communications (Patrimoine), 107 p.
- PAULETTE, Claude (1986-1987), «Place Royale-: balbutiements d'une cité-», Cap-aux-Diamants, 2, p. 73-75.
- PELLERIN, Gilles (1995), Québec-: des écrivains dans la ville, Québec, Éditions de l'instant même, 175 p.
- PELLETIER, Réjean (1989), Partis politiques et société québécoise. De Duplessis à Bourassa, 1940-1970, Montréal, Québec/Amérique, 397 p.
- PICARD, François (1978), La batterie royale de la fin du XVII<sup>e</sup> siècle à la fin du XX<sup>e</sup> siècle, Québec, Ministère des Affaires culturelles, 75 p.
- PITCHER, Rosemary (1971), Château Frontenac, Montréal, McGraw-Hill Ryerson, 104 p.
- Place Royale. Les familles-souches (1988), Québec, Les publications du Québec, Ministère des Affaires culturelles.
- PLAMONDON, Liliane (1977), «-Une femme d'affaires en Nouvelle-France-: Marie-Anne Barbel, veuve Fornel-», Revue d'histoire de l'Amérique française, 31, 2, p. 165-185.
- Plan directeur Vieux-Québec, Basse-Ville, Cap-Blanc. Entre la falaise et le fleuve, Ville de Québec, Service de l'urbanisme.
- PLOUFFE, Marcel (1971), Quelques particularités sociales et politiques de la charte, du système administratif et du personnel politique de la cité de Québec, 1830-1867, mémoire de maîtrise, Université Laval, 144-p.
- PLOURDE, Michel, avec la coll. de François Morneau (1996), Étude de potentiel archéologique du territoire à l'extérieur de l'arrondissement historique de la ville de Québec-: l'occupation amérindienne de la période préhistorique, Québec, Division du patrimoine et du design urbain.
- PLURAM INC. (1984), Étude du potentiel archéologique du Vieux-Québec et analyse des composantes architecturales du Vieux-Québec, Québec, 3 vol.
- POIRIER, Jean (2000), Noms de rues de Québec au XVII<sup>e</sup> siècle, origine et histoire, Québec, Commission de toponymie, (Dossiers toponymiques), 27, 51 p.
- PORTER, John, et Didier Prioul (dir.) (1994), Québec plein la vue, Québec, Musée du Québec et les Publications du Québec, 297-p.
- POUYEZ, Christian, et al. (1983), Les Saguenayens. Introduction à l'histoire des populations du Saguenay, XVI<sup>e</sup>-XX<sup>e</sup> siècles, Sillery, Presses de l'Université du Québec, 386 p.
- POWER, William Grattan Tyrone (1836), Impression of America during the Years 1833, 1834 and 1835, Londres, Bentley.
- PRIOUL, Didier (1991), «-Les paysagistes britanniques au Québec-: de la vue documentaire à la vision poétique-», dans Mario Béland (dir.), La peinture au Québec, 1820-1850. Nouveaux regards, nouvelles perspectives, Québec, Musée du Québec, p.-50-59.
- PROULX, Hilaire, et al. (1987), Climatologie du Québec méridional, Québec, Ministère de l'Environnement du Québec, 198 p.
- PROULX, Jean-Pierre (1998), «-L'évolution de la législation relative au système électoral scolaire québécois (1829-1989)-», Historical Studies in Education/Revue d'histoire de l'éducation, 10, 1-2 (printemps/automne), p.-20-47.
- PROVENCHER, Jean (1990) Les modes de vie de la population de Place-Royale entre 1820 et 1859. Synthèse, Québec, Les publications du Québec, Direction des communications du ministère des Affaires culturelles, 315 p.
- QUÉBEC (province) (1956), Commission royale d'enquête sur les problèmes constitutionnels [Rapport Tremblay], Québec, Imprimerie de la Reine, 4 t.
- QUÉBEC (province) (1995), Le Québec comparé-: indicateurs sanitaires, démographiques et socio-économiques-: évolution de la situation, québécoise, canadienne et internationale, Ministère de la Santé et des Services sociaux, Direction générale de la planification et de l'évaluation, 288 p.
- Québec au XVIII<sup>e</sup> siècle. Douze dessins gravés de Richard Short, Québec, Éditions du Pélican, 19-p.
- Quebec directory (1847-; 1894-1895), Québec, Boulanger et Marcotte.
- Québec la capitale (1997), Saint-Laurent, Éditions du Trécaré.
- Québec, l'album (1998), Québec, Hermé.
- Québec, la ville sous la ville (1987), Québec, Service de l'urbanisme, 141-p.
- RAFFESTIN, Claude (1981), «-Québec comme métaphore-», Cahiers de géographie du Québec, 25, 64 (avril), p. 61-69.
- RAINVILLE, Serge, La vie sociale à Québec de 1764 à 1815, mémoire, 1971, 91-p.
- Rapport de l'archiviste de la Province de Québec pour 1948-49 (1949), Antoine Roy (édit.), Québec, Imprimerie du roi, 496 p.
- RÉCHER, Jean-Félix (1959), Journal du siège de Québec en 1759, Québec, Société historique de Québec, 48 p.
- RICHARD, Pierre J. H. (1998), «-Les changements climatiques-: regard vers le passé pour mieux voir l'avenir-», Interface, 19, 1 (janvier-février), p.-37-44.
- RICHARDSON, A. J. H., et al. (1984), Québec City-: Architects, Artisans and Builders, Ottawa, Musées nationaux de l'homme, 589 p.
- ROBERGE, Danielle (1984), Amélioration de la santé des Québécois, 1931-1981-: réflexions sur les orientations sanitaires, Québec, Ministère des Affaires sociales, 70 p.
- ROBITAILLE, André (1996), Habiter en Nouvelle-France, 1534-1648, Beauport, Publications MNH, 397 p.
- ROUSSEAU, François (1989-1994), La croix et le scalpel. Histoire des Augustines et de l'Hôtel-Dieu de Québec, Sillery, Éditions du Septentrion, 2 vol.
- ROUSSEAU, Jacques, Guy Béthune et Pierre Morisset (1977), Voyage de Pehr Kalm au Canada en 1749, Montréal, CLF, 674 p.

- ROWAN, J. J. (1876), *The Emigrant and Sportsman in Canada: Some Experiences of an Old Country Settler, with Sketches of Canadian Life, Sporting Adventures, and Observations on the Forests and Fauna*, Londres, Stanford, 440 p.
- ROY, Irène (1993), *Le Théâtre Repère. Du ludique au poétique dans le théâtre de recherche*, Québec, Nuit Blanche, 95 p.
- ROY, Jacqueline (1989), «-Laudate pueri dominum. La maîtrise de Québec-», *Cap-aux-Diamants*, 5, p.-45-48.
- ROY, Jean-Marie (1952), «-Québec: esquisse de géographie urbaine-», *Le géographe canadien*, 2, p. 83-98.
- ROY, Joseph-Edmond (1917), «-La construction des navires à Québec-», *Bulletin de la Société de géographie de Québec*, 11, 4, p. 187-201.
- ROY, Pierre-Georges (1923-1931), *Le vieux Québec*, Québec, 2 vol.
- ROY, Pierre-Georges (1924), *Ordonnances, commissions, etc. des gouverneurs et intendants de la Nouvelle-France, 1639-1706*, Beauceville, L'Éclairer, 2 vol.
- ROY, Pierre-Georges (1924), «-La côte de la Montagne, à Québec-», *Bulletins des recherches historiques*, vol. xxx, n° 3 (mars), p. 65-67.
- ROY, Pierre-Georges (1930), *La ville de Québec sous le Régime français*, Québec, Service des archives de la province de Québec, 2 vol.
- ROY, Pierre-Georges (1932), *Les rues de Québec*, Lévis, 220 p.
- RUDELL, David-Thierry (1991), *Québec, 1765-1832: l'évolution d'une ville coloniale*, Hull, Musée canadien des civilisations, 305 p.
- RUDELL, David-Thierry, et Marc Lafrance (1985), «-Québec, 1785-1840: problèmes de croissance d'une ville coloniale », *Social History/ Histoire sociale*, 36, p.-315-333.
- RUDIN, Ronald (1986), *Histoire du Québec anglophone. 1759-1980*, Québec, Institut québécois de recherche sur la culture, 332 p.
- SAGARD, Gabriel (1990), *Le grand voyage du pays des Hurons*, texte établi par Réal Ouellette, Montréal, Bibliothèque du Québec, 383-p.
- SAINT-HILAIRE, Marc (1999), *Le rôle des migrations dans l'évolution démographique de Québec, 1861-1901*, Congrès de l'Institut d'histoire de l'Amérique française, Trois-Rivières.
- SAINT-JULIEN, Pierre (1977-1978), *Cartes géologiques diverses de la région de Québec*, Sainte-Foy, Université Laval, Département de géologie, 13-p.
- SAINT-PIERRE, Diane (1994), *L'évolution municipale du Québec des régions. Un bilan historique*, Sainte-Foy, Union des municipalités régionales de comté et de municipalités locales du Québec, 198-p.
- SAINT-PIERRE, Serge, et al. (1993), *Les modes de vie des habitants et des commerçants de Place-Royale: 1660-1760. Synthèse*, Québec, Ministère de la Culture, Les Publications du Québec, 205 p.
- SALONE, Émile (1970), *La colonisation de la Nouvelle-France. Étude sur les origines de la nation canadienne-française*, Paris, E.Guilmoto, 505 p.
- SANBORN, D.A. (1875), *Insurance Plans of the City of Quebec*, Canada, New York.
- SAUER, Carl (1941), «-The Settlement of the Humid East-», dans *Climate and Man. Yearbook of agriculture*, Washington, United States Department of Agriculture, p. 157-166.
- SAVARD, Mario, et Geneviève Duguay (1990), *La fonction commerciale de Place-Royale entre 1820-1860. Annexe I*, Québec, Les publications du Québec, 363-p.
- SAVARD, Pierre (1993), «-Le Petit Séminaire dans les années 1950. Souvenirs d'un externe-», *Cap-aux-Diamants*, hors-série, p. 34-36.
- SÉGUIN, Normand (dir.) (1998), *L'institution médicale*, Sainte-Foy, Les Presses de l'Université Laval (Atlas historique du Québec), 191 p.
- SERVICE PROVINCIAL D'HYGIÈNE (depuis 1923), *Rapport annuel*, Québec.
- SILVY, P. (1918-1919), «-Le Vieux Québec-», *Bulletin de la Société de géographie de Québec*, 13, 4, p. 232-235.-
- SMITH, John (1826), *The Quebec Directory, or, Stranger's Guide in the City for 1826 [...]*, Québec, T.-Cary.
- TESSIER, Jean-Guy (1986-1987), «-Le Vieux-Québec: une responsabilité collective-», *Cap-aux-Diamants*, 2, p. 67-68.
- TESSIER, Yves (1984), *Guide historique de Québec*, Québec, Société historique de Québec, 210 p.
- TESSIER, Yves (1986-1987), «-Genèse de notre sport national-», *Cap-aux-Diamants*, 2, p. 3-14.
- TESSIER, Yves (dir.) (1996), *L'hôtel de ville de Québec*, Québec, Société historique de Québec (Cahiers d'histoire, n° 36).
- THÉRIEN, Gilles (dir.) (1988), *Les figures de l'Indien*, Montréal, Université du Québec à Montréal, Cahiers du département d'études littéraires, 398-p.
- THIVIERGE, Nicole (1982), *Histoire de l'enseignement ménager-familial au Québec, 1882-1970*, Québec, Institut de recherche sur la culture, 475 p.
- THOMSON, Dale C. (1984), *Jean Lesage et la Révolution tranquille*, Saint-Laurent, Éditions Du Trécaré, 615 p.
- THORNTON, John (1850), *Diary of a Tour through the Northern States of the Union and Canada*, Londres, Simpkin, Marshall.
- TOUSIGNANT, Pierre (1980), «-L'incorporation de la province de Québec dans l'Empire britannique, 1763-1791. 1<sup>re</sup> partie: De la Proclamation royale à l'Acte de Québec-», dans *Dictionnaire biographique du Canada*, vol. IV, 1771 à 1800, Québec, Les Presses de l'Université Laval, p. xxxiv-lxiii.
- TOWNER, John (1996), *An Historical Geography of Recreation and Tourism in the Western World 1540-1940*, Toronto, Wiley, 312-p.
- TREMBLAY, Arthur, avec la coll. de Robert Blais et Marc Simard (1994), *Le ministère de l'Éducation et le Conseil supérieur de l'éducation. Antécédents et création. 1867-1964*, Québec, Les Presses de l'Université Laval, 392 p.
- TREMBLAY, Micheline (1993), *Étude de la population de Place-Royale 1660-1760*, Québec, Ministère de la Culture, 216 p.
- Trident: 20 ans (1991), Québec, Bibliothèque nationale du Québec, 48-p.
- TRIGGER, Bruce (1991), *Les enfants d'Aataentsic: l'histoire du peuple huron*, Montréal, Libre Expression, 972-p.
- TROLLOPE, Anthony (1862), *North America*, New York, Harper and Brothers, 623 p.
- TROTIER, Louis (1968), «-Genèse du réseau urbain du Québec-», *Recherches sociographiques*, ix, 1-2, p. 23-32.
- TRUDEL, Marcel (1961), *Atlas historique du Canada français*, Sainte-Foy, Les Presses de l'Université Laval, 93 p.
- TRUDEL, Marcel (1968), *Champlain*, Montréal, Fides, 95 p.
- TRUDEL, Marcel (1968), *Initiation à la Nouvelle-France: histoire et institutions*, Montréal, Holt, Rinehart et Winston., 323 p.

- TRUDEL, Marcel (1978), «-La carte de Champlain en 1632-: ses sources et son originalité-», Québec, Cartothèque de l'Université Laval, 28-p. (extrait de *Cartologica*, 51, numéro spécial).
- TRUDEL, Marcel (1979), *Histoire de la Nouvelle-France, Vol. III-: La seigneurie des Cents-Associés 1627-1663, tome 1-: Les événements*, Montréal, Fides, 489 p.
- TRUDEL, Marcel (1995), *La population du Canada en 1666-: recensement reconstitué*, Sillery, Les Éditions du Septentrion, 379 p.
- TUDOR, Henry (1834), *Narrative of a Tour in North America-: Comprising Mexico, the Mines of Real del Monte, the United States, and the British Colonies with an Excursion to the Island of Cuba*, Londres, Duncan.
- TURCOTTE, Paul-André (1988), *L'enseignement secondaire public des frères éducateurs, 1920-1970-: utopie et modernité*, Montréal, Éditions Bellarmin, 220 p.
- TURGEON, Laurier (1992), «-Français et Amérindiens dans le golfe et l'estuaire du Saint-Laurent au XVI<sup>e</sup> siècle-: histoire et archéologie-», dans Michel Fortin (dir.), *L'archéologie et la rencontre de deux mondes-: présence européenne sur des sites amérindiens*, Québec, Musée de la civilisation, p. 65-101.
- URBAIN, Jean-Didier (1994), *Sur la plage-: mœurs et coutumes balnéaires (XIX<sup>e</sup>-XX<sup>e</sup> siècles)*, Paris, Payot, 374-p.
- VANDRY & JOBIN et De Leuw, Cather & Assoc. (1967-1968), *Plan de circulation et de transport-: région métropolitaine de Québec*, Québec, 3 vol.
- VIGOD, Bernard (1996), *Taschereau, Sillery, Septentrion*, 393 p.
- VILLE DE QUÉBEC (1986), *Regards sur l'architecture du Vieux Québec*, Québec, 124 p.
- VILLE DE QUÉBEC (1987), *Les quartiers de Québec. Limoilou, à l'heure de la planification urbaine*, Québec, Service de l'urbanisme en coll. avec le Service des communications.
- VILLE DE QUÉBEC (1987), *Les quartiers de Québec. Saint-Roch, un quartier en constante mutation*, Service de l'urbanisme en coll. avec le Service des communications.
- VILLE DE QUÉBEC (1987), *Les quartiers de Québec. Saint-Sauveur, à l'image du début du siècle*, Service de l'urbanisme en coll. avec le Service des communications.
- VILLE DE QUÉBEC (1988), *Les quartiers de Québec. Lebourgneuf, un cadre champêtre*, Québec, Service de l'urbanisme en coll. avec le Service des communications.
- VILLE DE QUÉBEC (1988), *Les quartiers de Québec. Montcalm-Saint-Sacrement, nature et architecture-: complices dans la ville*, Québec, Service de l'urbanisme en coll. avec le Service des communications.
- VILLE DE QUÉBEC (1988), *Les quartiers de Québec. Neufchâtel, Duberger, Les Saules, de seigneurie en banlieue*, Québec, Service de l'urbanisme en coll. avec le Service des communications.
- VILLE DE QUÉBEC (1988), *Les quartiers de Québec. Saint-Jean-Baptiste, entre faubourg et centre-ville*, Québec, Service de l'urbanisme en coll. avec le Service des communications.
- VILLE DE QUÉBEC (1988), *Une ville sur mesure-: plan directeur d'aménagement et de développement de la ville de Québec*.
- VILLE DE QUÉBEC (1989). *Les quartiers de Québec. Vieux-Québec, Cap-Blanc, place forte et port de mer*, Québec, Service de l'urbanisme en coll. avec le Service des communications.
- VILLE DE QUÉBEC (1997), *Banque de données du patrimoine*, GRHQR Inc, Centre de développement économique et urbain, Design et Patrimoine.
- VILLE DE QUÉBEC (1997), *Rapport annuel, Service de police*,
- VILLE DE QUÉBEC (1997), *Rapport annuel, Service de protection contre l'incendie*.
- VILLE DE QUÉBEC (1997), *Rapport annuel et états financiers 1997*, SOMHADEC.
- VILLENEUVE, Paul Y. (1981), «-La ville de Québec comme lieu de continuité-», *Cahiers de géographie du Québec*, 25, 64, p. 49-60
- VOISINE, Nive (dir.) (1984-1991), *Histoire du catholicisme québécois*, vol.2-: Les XVIII<sup>e</sup> et XIX<sup>e</sup> siècles, t.1-: 438 p. et t. 2-: 507 p.-; vol.3-: Le XX<sup>e</sup> siècle, t.1 et 2, 357 et 425 p.
- WALLOT, Jean-Pierre (1973), *Documents sur le British North America, 1759-1775*, Montréal, Département d'histoire, Université de Montréal, 95-p.
- WHITNEY, Gordon Graham (1994), *From Coastal Wilderness to Fruited Plain-: a History of Environmental Change in Temperate North America 1500 to the Present*, Cambridge, Cambridge University Press, 451 p.
- WORTERS, Garrance (1986-1990), *American Biographical Archive*, New York, K.G. Saur.
- Zéphirin Paquet. *Sa famille, sa vie, son œuvre (1927)*, Québec, Frères des écoles chrétiennes, 374 p.