

La montée du commerce de détail

Par Yves Paré



CONSULTER EN LIGNE

atlas.cieq.ca

Une fenêtre sur le passé québécois

Plus de 200 textes et cartes de référence
sur l'histoire du Québec en libre accès

POUR CITER CET ARTICLE, UTILISER L'INFORMATION SUIVANTE :

Paré, Yves (2001). «La montée du commerce de détail» dans Serge Courville et Robert Garon (dir.), *Québec, ville et capitale*. Québec: Les Presses de l'Université Laval (coll. «Atlas historique du Québec»). [En ligne]: <https://atlas.cieq.ca/quebec-ville-et-capitale/la-montee-du-commerce-de-detail.pdf>

Tous droits réservés. Centre interuniversitaire d'études québécoises (CIEQ)

Dépôt légal (Québec et Canada), 2001.

ISBN 2-7637-7674-4

Les chercheurs du CIEQ, issus de neuf universités, se rejoignent pour étudier les changements de la société québécoise, depuis la colonisation française jusqu'à nos jours. Leurs travaux s'inscrivent dans trois grands axes de recherche: **les gens** : les populations et leurs milieux; **les ressources** : les moyens d'existence et les stratégies; **les régulations** : la norme, l'usage et la marge. Ils privilégient une approche scientifique pluridisciplinaire originale pour comprendre le changement social et culturel dans ses dimensions spatiotemporelles – www.cieq.ca

LA MONTÉE DU COMMERCE DE DÉTAIL

Les transformations de l'économie de la ville après les années 1860 amènent certains grands marchands à diriger leurs activités à partir de Montréal ou même des États-Unis. À Québec, quelques marchands francophones se démarqueront dans le commerce de détail, dont l'expansion dans les années 1870-1880 est favorisée par l'augmentation de la production manufacturière locale et britannique, ainsi que par l'amélioration des voies de transport. À Québec, cette montée prend place dans le faubourg Saint-Roch, notamment sur la rue Saint-Joseph.

Parallèlement, le marché garde toute sa place et connaît même une expansion fulgurante qui va de pair avec la croissance de la population et l'extension du tissu construit. Aux vieux marchés apparus sous le Régime français s'ajoutent bientôt plusieurs autres, contemporains des mesures prises par les autorités municipales, notamment après 1840, pour améliorer les conditions de vie urbaine, qui suggèrent une meilleure articulation de la ville avec la campagne. En effet, c'est là que les cultivateurs viennent écouler leurs produits et que la population urbaine s'approvisionne en denrées fraîches. Les marchés publics marquent le paysage de Québec jusqu'à la Première Guerre mondiale, alors qu'ils sont remplacés par d'autres types d'équipements.



ST-JOSEPH ST. QUEBEC CITY. S. D.
Archives de la Ville de Québec,
auteur inconnu, négatif n° 19322.



QUÉBEC RUE ST-JOSEPH, 1907.
Archives nationales du Québec,
ND photo, P547, DJ431 Q10, P52.

MAIL SAINT-ROCH, VU VERS L'EST
DEPUIS LA RUE DE LA COURONNE, 1970.

Archives de la Ville de Québec, série Sécurité publique
du fonds de la Ville de Québec, négatif n° 15639.

LA RUE SAINT-JOSEPH

Dans les années 1860, la rue Saint-Joseph hérite d'une ligne de tramway, au détriment de rues avoisinantes Saint-Vallier et des Fossés (Charest), pourtant plus développées. Elle devient ensuite l'artère la plus importante du quartier Saint-Roch. Plusieurs commerces s'y établissent : J.A. Langlais (librairie) en 1865, Z. Paquet (commerce de détail) en 1866, J. B. Laliberté (fourrures) en 1867, Jos. Gauthier et Frères (décoration) en 1869, W. Brunet (pharmacie) en 1873, le Syndicat de Québec (commerce de détail) en 1886. La plupart de ces commerces sont situés du côté sud de la rue, près du couvent et de l'église Saint-Roch, entre les rues de la Couronne et de la Chapelle. Sur le plan commercial, la rue Saint-Joseph connaît des heures de gloire jusque dans les années 1960. Le développement des banlieues, la construction des autoroutes et des centres commerciaux de grande superficie précipitent son déclin. On tente alors d'y maintenir un certain achalandage, mais même la fermeture de la rue aux automobiles et l'aménagement du mail ne suffiront pas.



RUE ST-JOSEPH ET DE LA COURONNE, VERS 1910.

Archives nationales du Québec, auteur inconnu,
P547, DL431 Q10, P39.

Syndicat de Québec, Rue St. Joseph et de la Couronne, Québec




St. Joseph Street, Quebec



QUÉBEC RUE ST-JOSEPH, S.D.

Archives nationales du Québec, Valentine & Sons, P547, DL 431 Q10, P43.



ZÉPHIRIN PAQUET, VERS 1905.

Zéphirin Paquet. Sa Famille, sa Vie, son œuvre, auteur inconnu.


LES GRANDS MAGASINS

L'exemple de Zéphirin Paquet (1818-1905)


Fils de Joseph Paquet et d'Élisabeth Picher, Zéphirin Paquet naît le 20 décembre 1818 dans le rang du Grand-Capsa, paroisse de Pointe-aux-Trembles (aujourd'hui Pont-Rouge). Il meurt le 26 février 1905 à Québec.

Zéphirin Paquet quitte la ferme familiale dès 1834 pour exercer le métier de laitier et achète progressivement des animaux dans le but d'avoir sa propre entreprise. En 1845, il se porte acquéreur d'un emplacement dans le village Saint-Sauveur, rue Saint-Vallier. Sa femme y tient bientôt un petit magasin. Les affaires vont tellement bien qu'il décide de vendre ses animaux et se tourne vers le commerce du vêtement, vendant des chapeaux, des articles de mercerie, des mouchoirs, des cols, des bas, des lainages et des cotonnades. Durant les premières années, le jeune commerce profite du boum des chantiers de construction navale. En affaires, les principes de Zéphirin Paquet sont simples : toujours acheter comptant, ne pas vendre à crédit et avoir les plus bas prix et la meilleure qualité possibles. Ces lignes de conduite lui permettent d'ailleurs de se mettre à l'abri des soubresauts de l'économie. En 1858, il double la superficie du magasin en déplaçant le bâtiment en place,





Z. PAQUET, DEPARTMENTAL STORES, ST-JOSEPH STREET, VERS 1900. SITUÉ ALORS AU 165-173 RUE SAINT-JOSEPH. Archives de la Ville de Québec, *Quebec Ancient and Modern*, 1900, négatif n° 9361.



MANUFACTURE DE LA POINTE-AUX-LIÈVRES.
La Semaine commerciale, vendredi 7 février 1896.

une petite maison de bois, pour faire ériger une bâtisse en brique.

La conflagration de 1866 force Zéphirin Paquet à déménager. Il s'établit alors rue Saint-Joseph, dans le quartier Saint-Roch. Il y loue un emplacement jusqu'en 1878, qu'il achète alors pour la somme de 14 000\$. Dans les 12 années suivantes, il acquiert des terrains et des bâtiments contigus au magasin initial pour une somme totale approximative de 64 000\$, payée comptant. Ces emplacements lui procurent des façades de 175 pi sur la rue Saint-Joseph et de 216 pi sur la rue des Fossés. Un autre de ses terrains au coin des rues de l'Église et des Fossés sert d'écurie et, plus tard, de remise pour les voitures de livraison.

Ses affaires continuent à croître. En 1883, un deuxième magasin de trois étages est construit à côté du premier. Enfin, un troisième, de six étages, vient compléter l'ensemble en 1890. Dans les années qui suivent, Zéphirin Paquet s'intéresse à la transformation de la fourrure. Son fils et lui ouvrent d'ailleurs des manufactures de gants et de chapeaux à la Pointe-aux-Lièvres.

Zéphirin Paquet rédige un testament en faveur de son fils Joseph-Arthur, le 7 juin 1898. En 1901, ce dernier, malade et affaibli, rédige à son tour un testament le 29 mars et procède à l'enregistrement de l'entreprise familiale qui deviendra, à son décès, la Compagnie Paquet Limitée. L'inventaire de la succession de feu l'Honorable Joseph-Arthur Paquet, dressé le 12 décembre 1901, indique une valeur de 82 616\$ en marchandises dans les magasins, 369 125\$ dans la manufacture de fourrures, 81 178\$ à la ganterie et 11 926\$ de pelleterie à l'état brut chez Eyrsoldt & Cie de Londres. Par ailleurs, les marchandises des succursales de Montréal, de Winnipeg, de Toronto et de Vancouver, ainsi que les échantillons des voyageurs à l'emploi de la compagnie et les marchandises en approbations à Paris valent à 66 957\$. Les stocks des magasins Z. Paquet et les manufactures J.-A. Paquet, totalisant à 678 759\$, sont donc vendus à la Compagnie Paquet Limitée, ainsi que les bâtiments, les dettes et les créances.

Le 4 juin 1907, les exécuteurs testamentaires Victor de Lotbinière Laurin, époux de Joséphine Paquet, et Georges-Alfred Vandry annoncent la vente officielle de la



LE TROISIÈME MAGASIN PAQUET ET LE MAIL CENTRE-VILLE, 1999. Photographie Yves Paré.

succession. Par la suite, des membres de la famille Laurin gèreront cette compagnie qui fermera ses portes en 1979.

LES MARCHÉS PUBLICS DE QUÉBEC

Traditionnellement, le marché public est un lieu de rassemblement. Des vendeurs y proposent des denrées diverses, mais principalement alimentaires (viande, poisson, fruits et légumes, foin, bois, etc.). Le marché établit un lien direct entre la ville et la campagne. Selon l'époque, la place du marché est aussi une place publique, un lieu de rendez-vous, de flânage, d'activités culturelles, de fêtes, de cérémonies religieuses, d'assemblées politiques, voire de châtiments...

Si les premiers marchés remontent au temps du Régime français, les premières halles de marchés sont construites au début du XIX^e siècle. Les premières structures de bois utilisées ont la forme rectangulaire recouverte d'un toit en pente. Au milieu du XIX^e siècle, on assiste à l'érection de bâtiments plus volumineux construits en pierre et en brique. En 1843, quatre marchés publics sont reconnus par la corporation municipale de Québec, puis six en 1867. À travers les âges, 13 places de marché orneront le paysage urbain de Québec, dont la plupart comprennent des halles.

Ces lieux d'échanges, gérés d'abord par le gouvernement colonial, puis par les autorités municipales, constituent la source principale d'approvisionnement des citoyens de la ville de Québec jusqu'au début du XX^e siècle. Dès lors, l'entreprise privée prend la relève. Déjà, l'amélioration des techniques de conservation (réfrigération et congélation), de distribution et de mise en marché annoncent les marchés d'alimentation d'aujourd'hui.

Le marché de la basse-ville (place Royale), vers 1640-1889

Halles 1805-1817

Sous le Régime français, la première place du marché prend forme à la place Royale. Au fil du temps, cette place portera différents noms (place Royale, la Place, place de Marché, place Notre-Dame, place de la Basse-Ville), mais en 1964, dans la foulée de la réappropriation collective des lieux, elle retrouve son nom d'origine.

Dès 1640, un plan attribué à Jean Bourdon identifie la première place du marché, entre le magasin du roi et celui des Cent-Associés. Les premiers abris sont dressés le long des murs de la deuxième habitation de Champlain, devenue le vieux magasin du roi. Il s'agit alors d'une localisation privilégiée, près de la berge et au cœur du noyau urbain. D'après les règlements du 11 mai 1676, les bouchers et les agriculteurs des campagnes avoisinantes viennent y offrir leurs produits les mardis et les vendredis. Plus tard, au début du XIX^e siècle, ce marché comprend deux secteurs reliés par une ruelle : le marché d'en Haut ou place Royale,

et le marché d'en Bas, connu sous le nom de marché Finlay à partir des années 1840. Sur la place Royale, les premières halles sont construites vers 1805. Faisant 48 pi par 24 pi, elles abritent huit étals de bouchers. En 1817, les halles du marché d'en Bas leur succèdent. Le marché de la basse-ville ferme pour de bon en 1889.

Le marché Finlay, vers 1785-1906

Halles 1817-1906

Au droit du débarcadère de la basse-ville, sur la berge du Saint-Laurent, des quais privés apparaissent dès 1785. L'exiguïté du marché de la basse-ville pousse bientôt les producteurs à s'installer à cet endroit. Les premières halles y sont construites en 1817, de même qu'un deuxième quai. Détruites par le feu en 1836, elles sont reconstruites l'année suivante, au moment où l'on jette une troisième avancée sur le fleuve. Entre-temps, des halles à poisson se développent sur le quai Saint-André en 1841. De nouvelles halles, plus volumineuses, sont bâties sur le site original en 1851. De pierre et de brique, ce bâtiment est démoli en 1906, pour faire place à un stationnement, puis, plus tard, à la place de Paris.

Le marché Champlain

Halles 1858-1910


Son ouverture suit de peu la construction du chemin de fer du Grand Tronc, qui y établit un terminus en 1856. Des





MARKET-HALL AND BOAT-LANDING, QUÉBEC, VERS 1840.

Archives de la Ville de Québec, Filmer, négatif n° 9873-1.



CHAMPLAIN MARKET, VERS 1900.

Archives de la Ville de Québec, *The City of Québec Jubilee Illustrated*, 1887, négatif n° 10012.

halles apparaissent à proximité entre 1858 et 1860. Ce sont les plus grandes construites à Québec, mais elles ne seront jamais totalement occupées. C'est un bâtiment de 225 pi de long par 100 pi de large, à trois étages et qui ressemble au marché Bonsecours de Montréal. Il est incendié en 1899, vendu en 1908 au Transcontinental et enfin démoli vers 1910 après un nouvel incendie.

Le marché de la haute-ville, avant 1744 -1878

Halles 1807-1878

La haute-ville est desservie par un marché avant la fin du Régime français. Le plan de 1640 indique déjà un espace, la Grande Place, réservé aux activités publiques. Des activités commerciales apparaissent dans la première moitié du XVIII^e siècle. Selon le recensement de 1744, huit bouchers y tiennent boutique. Les premières halles, de forme circulaire, sont érigées devant l'église Notre-Dame-de-Québec entre 1807 et 1811. Impopulaires, elles sont démolies en 1815. Deux halles leur succèdent, en 1818 et en 1844. En 1878, on démolit les dernières halles et les activités sont transférées au marché Montcalm.

Le marché Berthelot

Halles 1835-1915

En 1825, Michel et Amable Berthelot cèdent un emplacement pour que les résidants des faubourgs Saint-Louis et Saint-Jean puissent avoir accès à un marché public. Le marché Berthelot ouvre en 1835 dans le quadrilatère des rues Saint-Patrick, Prévost, Berthelot et de La Chevrotière,



MARCHÉ FINLAY, VUE DEPUIS LA RUE DALHOUSIE, 1929.

Archives de la Ville de Québec, Thaddée Lebel, négatif n° 00040.



BASILICA AND OLD MARKET PLACE, 1860.

Archives de la Ville de Québec, auteur inconnu, négatif n° 10229.



HALLES BERTHELOT, 15 MARS 1956.

Archives de la Ville de Québec, Roger Langevin
(Association des Zouaves de Québec), négatif n° 10554.

dans le faubourg Saint-Jean. Les halles sont agrandies en 1852. En 1866, une nouvelle construction en pierre et en brique remplace celle en bois : elle sera rehaussée d'un étage en 1890. Le marché ferme en 1915. Plus tard, un incendie détruit en partie l'édifice, finalement démoli en 1965.

Le marché Montcalm


Halles 1876-1929

Pour desservir la population de la haute-ville, du faubourg Saint-Jean et du quartier Montcalm, des halles de deux étages sont construites en pierre de taille en 1876. Elles contiennent 26 étals pour la viande et 20 pour les légumes, les fruits et les regrattiers. Le second étage, quant à lui, est loué à l'école des Arts et Manufactures. Après l'incendie de 1881, de nouvelles halles sont bâties l'année suivante. Elles ferment leurs portes en 1929 et sont démolies en 1931. Le Palais Montcalm est construit au même endroit que les anciennes halles : une partie de l'ancienne structure a d'ailleurs servi au nouvel édifice.

Le marché Saint-Paul

Halles 1833-1883

Les halles Saint-Paul naissent à l'endroit de l'ancien quai du roi, sur les rives de la Saint-Charles, entre les rues Ramsay et du Roi. Là, des gens de la campagne avaient auparavant l'habitude de s'installer. Ce marché sert à écouler des mar-



chandises lourdes, telles le bois, le bétail, la paille, le foin, le charbon. Sa construction débute en 1831 et l'ouverture a lieu en 1833. L'édifice est incendié en 1843, reconstruit la même année, et de nouveau dévasté en 1845. Un troisième bâtiment est érigé en 1847 et démoli en 1883 à la faveur de la gare de Québec.

Le marché du Palais, vers 1883-1922

Un grand parc divisé en plusieurs enclos et une longue étable succèdent au marché Saint-Paul. Les bouchers et les laitiers de la ville viennent s'y approvisionner. Le parc des animaux est déménagé sur le terrain de l'exposition le 22 septembre 1916, mais le marché reste ouvert jusqu'en 1922.

Le marché Jacques-Cartier

Halles 1857-1911

Le développement de la basse-ville préside à la naissance de quelques marchés publics. La construction du marché Jacques-Cartier, un édifice en briques de deux étages, à l'endroit de l'actuelle bibliothèque Gabrielle-Roy et du monument Jacques-Cartier, se termine en 1857. Une deuxième construction est érigée en 1866 afin d'agrandir la surface de vente. Des halles plus petites se constituent, quant à elles, à l'endroit des bureaux actuels de la Communauté urbaine de Québec. Ces dernières sont démolies en 1910. À une certaine époque, les deux halles Jacques-Cartier regroupaient 36 étals de bouchers, 12 étals de poissonniers, 12 étals de regrattiers, une glacière et une salle d'assemblée. Un incendie vient détruire les halles principales en 1911. La démolition survient en 1912.


Le marché Saint-Pierre


Halles 1888-1945

Les premières halles de briques rouges, longues de 170 pi, sont construites en 1888. Elle sont situées dans le faubourg Saint-Sauveur, à l'intérieur du quadrilatère des rues Saint-Vallier, Sainte-Thérèse, Durocher et Père-Grenier, dans le secteur où se trouve aujourd'hui le centre Durocher. Le marché Saint-Pierre, baptisé en l'honneur de Pierre Boisseau, devient la propriété de la ville de Québec lors de l'annexion en 1889 du village de Saint-Sauveur. Fermé en 1915, il est loué aux Œuvres de jeunesse, puis incendié en 1945.

QUEBEC, MONTCALM MARKET, S. D.

Archives de la Ville de Québec, Montreal Import Co., négatif n° 19343.





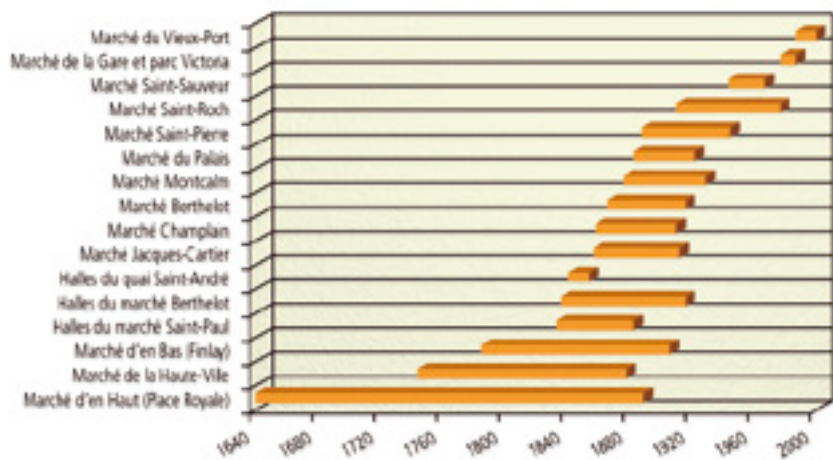
EXTÉRIEUR DE LA SALLE
SAINT-PIERRE, VERS 1935.
Archives de la Ville de Québec,
*Souvenir. Œuvre de jeunesse catholique
Saint-Sauveur*, négatif n° 10871.

MARCHÉ SAINT-ROCH, 21 JUILLET 1972.
Archives de la ville de Québec, négatif n° 16504.



FIGURE 1

**Les marchés de Québec,
séquence chronologique**



Note: Il est difficile d'établir la date d'ouverture des marchés de Place Royale, Finlay et de la Haute-Ville. Néanmoins, les dates les plus anciennes recueillies dans les sources consultées ont été retenues.

Sources : Bergeron (1990) ; Chouinard (1981) ; Brousseau et al. (1975).

Le marché Saint-Sauveur, 1944-1967

Il ne semble pas y avoir eu de halles au marché Saint-Sauveur, d'ailleurs peu fréquenté. Ce marché était situé entre les rues Parent, des Commissaires et Saint-François, près du pont Parent.

Le marché Saint-Roch, 1910-1977

Ce marché ouvre ses portes en 1910 sur les bords de la rivière Saint-Charles, près du pont Drouin et derrière l'hospice Saint-Charles. Pour répondre aux demandes des citoyens, la ville a acheté près de 300 000 pi² de terrain. Aucune halles n'y sont construites et les agriculteurs de la région vendent leurs produits sous des marquises. La ville fait construire des allées et des trottoirs en béton en 1925. En 1977, le tout est déménagé dans l'ancienne gare du Palais, puis réaménagé temporairement au parc Victoria entre 1984 et 1987, sous les tentes de Québec 1984.

Le marché du Vieux-Port, 1987-

Un nouveau marché ouvre en 1987, entre la rue Saint-André et le bassin Louise. Il comprend 140 présentoirs répartis à l'intérieur de deux ailes et, au centre, quelques boutiques. Cette survivance du marché public permet aux consommateurs d'acheter directement des producteurs de la région immédiate de Québec, provenant surtout de l'île d'Orléans, de la côte de Beaupré, de Neuville et de Saint-Augustin.

LES HALLES DU VIEUX-PORT
DE QUÉBEC, 13 FÉVRIER 1999.
Photographie Yves Paré.



Bibliographie*

- A CITIZEN OF THE WORLD [Boardman, JAMES] (1833), *America and the Americans*, Londres, Longman, Rees, Orme, Brown, Green and Longman.
- Action catholique (1954), Québec, 23 septembre.
- ALEXANDER, James Edward (1833), *Transatlantic Sketches: Comprising Visits to the most Interesting Scenes in North and South America; and the West Indies with Notes on the Negro Slavery and Canadian Emigration*, Londres, Bentley.
- ALLARD, Michel, et Bernard Lefebvre (dir.) (1998), *Les programmes d'études catholiques francophones du Québec: des origines à aujourd'hui*, Montréal, Éditions Logiques, 707 p.
- ALLARD, Michel, et Jocelyne Séguin (1992), «-Le niveau du Saint-Laurent de 2000 BP et l'occupation amérindienne préhistorique de la place Royale, à Québec-», *Géographie physique et quaternaire*, 46, 2, p.-181-188.
- Almanach de Québec (1853).
- AN INDIAN OFFICER [Cumberland, R. B.] (1875), *How I Spent my Two Years' Leave, or my Impression of the Mother Country, the Continent of Europe, the United States of America, and Canada*, Londres, Tinsley, 336-p.
- Annuaire Marcotte du Québec métropolitain, Québec, 1921-; 1940-; 1959-; 1974.
- Annuaire statistique, Québec, depuis 1913.
- «-À propos des navires anciens-» (1946), *Bulletin des recherches historiques*, 52, p. 282-284.
- ARCHITHÈME (1996), *Patrimoine du quartier Saint-Roch*, Québec, Ville de Québec, Service de l'urbanisme, Design urbain et patrimoine, 6-vol.
- ARCHIVES DE LA VILLE DE QUÉBEC (1972), *Pavages des rues de Québec*, par Marie-Thérèse Thibault, Banque Renseignements – Rues – Pavages, 2202-01.
- ARCHIVES DE LA VILLE DE QUÉBEC (1975), *Projet de recherches. Marché Saint-Roch*, Rapport final par Pierre Brousseau et al., document textuel, cote CT4 971-11.
- ARCHIVES DE LA VILLE DE QUÉBEC (1980), *Inventaire des permis de construction des Archives de la ville de Québec, 1913-1930*, par Robert Garon, Ottawa, Direction des lieux et des parcs historiques nationaux, 2 vol., 785 p.
- ARCHIVES DE LA VILLE DE QUÉBEC (1981), *Inventaire analytique du Fonds Charles-Philippe-Ferdinand-Baillairgé*, par Annick Faussurier, Québec, Archives de la ville de Québec avec le concours des Archives nationales du Québec, 325 p.
- ARCHIVES DE LA VILLE DE QUÉBEC (1983), *Inventaire des marchés de construction des actes notariés de la ville de Québec, 1900-1920*, par Sylvie Thivierge, Québec, Ville de Québec, Service de l'Urbanisme, Division du Vieux-Québec et du Patrimoine, 231-p.
- ARCHIVES DE LA VILLE DE QUÉBEC (1985), *Inventaire analytique des règlements de la première série*, par Manon Allard, Johanne Dumais et Claire Jacques, Québec, Archives de la ville de Québec (Publication, n° 17), 109 p.
- ARCHIVES DE LA VILLE DE QUÉBEC (1987), *Inventaire sommaire de la sous-série conseils et comités 1833-1965*, Québec (Publication, n° 24), 146 p.
- ARCHIVES DE LA VILLE DE QUÉBEC, *Livre de comptes. Bureau du trésorier. Réparations et entretien des rues et marchés, 1845-1849*.
- ARCHIVES DE LA VILLE DE QUÉBEC, *Rapports annuels de l'inspecteur des chemins de la cité de Québec*, par Joseph Hamel.
- ARCHIVES DE LA VILLE DE QUÉBEC, *Rapports annuels du trésorier de la cité de Québec*.
- ARCHIVES DE LA VILLE DE QUÉBEC, *Rapport du surintendant des travaux de la Corporation de Québec*.
- ARCHIVES DE L'UNIVERSITÉ LAVAL, *Fonds de la famille Dunn (220), inventaire provisoire*.
- ARCHIVES NATIONALES DU QUÉBEC, *fonds Paquet-Syndicat, cote p726*.
- ARCHIVES NATIONALES DU QUÉBEC (1977), *Inventaire des marchés de construction des Archives nationales à Québec, XVII^e et XVIII^e siècles*, par Marthe Lacombe et Doris Dubé, Ottawa, Parcs Canada, Ministère des Affaires indiennes et du Nord, 459 p.
- AUDET, Louis-Philippe (1950-1956), *Le système scolaire de la province de Québec*, Québec, tomes I, V et VI, Éditions de l'Érable-; tomes II, III et IV, Les Presses de l'Université Laval, 6 vol.
- AUDET, Louis-Philippe (1971), *Histoire de l'enseignement au Québec*, tome 1, 1608-1840-; tome 2, 1840-1971, Montréal et Toronto, Holt, Rinehart et Winston Ltée, xv-432 p.-; xii-496 p.
- BACCIGALUPO, Alain (1978), *Les grands rouages de la machine administrative québécoise*, Montréal, Les Éditions Agence d'Arc inc., 624 p.
- BACQUEVILLE DE LA POTHERIE, Claude-Charles Le Roy (1997), *Histoire de l'Amérique septentrionale: relation d'un séjour en Nouvelle-France*, Monaco, Éditions du Rocher, 2 tomes, 710 p.
- BAILLARGEON, Noël (1972), *Le séminaire de Québec sous l'épiscopat de M^{gr} de Laval*, Québec, Les Presses de l'Université Laval (Les cahiers de l'Institut d'histoire, 18), 308 p.
- BAILLARGEON, Noël (1977), *Le séminaire de Québec de 1685 à 1760*, Québec, Les Presses de l'Université Laval (Les cahiers d'histoire de l'Université Laval, 21), 449 p.
- BAILLARGEON, Noël (1981), *Le séminaire de Québec de 1760 à 1800*, Québec, Les Presses de l'Université Laval (Les cahiers d'histoire de l'Université Laval, 25), 297 p.
- BAILLARGEON, Noël (1994), *Le séminaire de Québec de 1800 à 1850*, Sainte-Foy, Les Presses de l'Université Laval, 410 p.

* Bibliographie complète de l'ouvrage *Québec, ville et capitale*

- BAILLIE, Laureen, et Paul Sieveking (1984), *British Biographical Archive*, Londres, K.G. Saur.
- BALTHAZAR, Louis, Guy Laforest et Vincent Lemieux (dir.) (1991), *Le Québec et la restructuration du Canada, 1980-1992. Enjeux et perspectives*, Sillery, Septentrion, 312 p.
- BASTIEN, Geneviève, Doris D. Dubé et Christina Southam (1975), *Inventaire des marchés de construction des Archives civiles de Québec, 1800-1870*, Ottawa, Direction des parcs et lieux historiques nationaux, 3 vol., 1-340 p.
- BEAUCAGE, Christian (1996), *Le théâtre à Québec au début du xx^e siècle. Une époque flamboyante*, Québec, Nuit Blanche éditeur, 316 p.
- BEAULIEU, André, et Jean Hamelin (1973), *La presse québécoise des origines à nos jours, tome I, 1764-1859*, Québec, Les Presses de l'Université Laval, 268 p.
- BEAUREGARD, Yves, et Alyne Lebel (1990), «-Quelques plages au bord du majestueux-», *Cap-aux-Diamants*, 22 (été), p. 44.
- BEAUREGARD, Yves, Jean-Marie Lebel, Jacques Saint-Pierre (1997), *La capitale, lieu du pouvoir, Sainte-Foy*, Commission de la capitale nationale, Les Publications du Québec, 129 p.
- BÉDARD, J. Roland (1947), *A Masterplan for Quebec City, mémoire de maîtrise (planification régionale)*, Cornell University.
- BÉLANGER, Charles (1987), *De l'académie au cégep. 125 ans d'histoire, Cégep de Sainte-Foy*, Comité du programme souvenir, 30 p.
- BÉLANGER, Réal, Richard Jones et Marc Vallières (1994), *Les grands débats parlementaires, 1792-1992*, Sainte-Foy, Les Presses de l'Université Laval, 417 p.
- BÉLANGER, Yves, et Dorval Brunelle (dir.) (1988), *L'ère des libéraux. Le pouvoir fédéral de 1963 à 1984*, Sillery, Presses de l'Université du Québec, 442 p.
- BÉLANGER, Yves, et Michel Lévesque (dir.) (1992), *René Lévesque. L'homme, la nation, la démocratie*, Sillery, Presses de l'Université du Québec, 495 p.
- BERGERON, Claude (1974), *L'avenir de la colline parlementaire*, Québec, Éditions du Pélican, 150 p.
- BERGERON, Gérard, et Réjean Pelletier (dir.) (1980), *L'État du Québec en devenir*, Montréal, Boréal, 413 p.
- BERGERON, Yves (1990), *Les anciennes halles et places de marché au Québec: étude d'ethnologie appliquée*, thèse de doctorat, Université Laval, 556 p.
- BERNARD, André (1996), *La vie politique au Québec et au Canada*, Sainte-Foy, Presses de l'Université du Québec, 616 p.
- BERNIER, Jacques (1984), «-Le corps médical québécois à la fin du xviii^e siècle-», dans C.-Roland (dir.), *Health, Disease and Medicine. Essays in Canadian History*, Toronto, The Hannah Institute for the History of Medicine, p. 36-64.
- BERNIER, Jacques (1988), *La médecine au Québec. Naissance et évolution d'une profession*, Québec, Les Presses de l'Université Laval, 207-p.
- BERVIN, George (1991), *Québec au XIX^e siècle. L'activité économique des grands marchands*, Sillery, Septentrion, 290 p.
- BERVIN, George, et Yves Laframboise (1991), *La fonction commerciale à Place-Royale 1760-1820. Synthèse*, Québec, Les publications du Québec-Ethnotech (Patrimoines-Dossiers).
- Bilan Saint-Laurent, le fleuve... en bref (1993), Montréal, Centre Saint-Laurent, 60 f.
- BLANCHARD, Raoul (1935), *L'est du Canada français. Province de Québec*, Paris et Montréal, Masson et Beauchemin, 2 tomes.
- BLANCHARD, Raoul (1949), *Le Québec par l'image*, Montréal, Beauchemin, 138 p.
- BLANCHARD, Raoul (1960), *Le Canada français: province de Québec, étude géographique*, Paris, Arthème Faillard, 316 p.
- BLANCHET, Daniel, et Sylvie Thivierge (1982), *Inventaire des marchés de construction des actes notariés de la ville de Québec, 1871-1899*, Ottawa, Direction des lieux et des parcs historiques nationaux, 308-p.
- BLANCHET, Danielle (1984), *Découvrir la Grande-Allée*, Québec, Musée du Québec, 177 p.
- BOARDMAN, James. V. *A citizen of the world*
- BOVIN-ALLAIRE, Émilie (1984), *Née place Royale*, Montmagny, Les éditions Léméac, 227 p.
- BOLÉDA, Mario (1984), «-Les migrations au Canada sous le Régime français (1608-1760)-», *Cahiers québécois de démographie*, 13, 1, avril, p.-23-39.
- BONNAUD, Dominique (1895), *D'océan à océan: impressions d'Amérique*, Paris.
- BONNETTE, Michel (1987), «-La capitale face à son patrimoine-», *Cap-aux-Diamants*, 3, p. 69-72.
- BOSHER, John Francis (1987), *The Canada Merchants, 1713-1763*, Oxford, Clarendon Press, 234 p.
- BOUCHARD, Gérard, et al. (1985), «-La distribution des patronymes au Québec: témoins des dynamiques de population», *Anthropologie et sociétés*, 9, 3, p. 197-218.
- BOUCHER, Pierre (1964), *Histoire véritable et naturelle des mœurs et productions du pays de la Nouvelle France vulgairement dite le Canada, 1664*, Boucherville, Société historique de Boucherville, 415 p.
- BOUCHETTE, Joseph (1815), *A Topographical Description of the Province of Lower Canada*, Londres, W. Faden, 640 p.
- BOUCHETTE, Joseph (1832), *The British Dominions in North America*, Londres, Longman, Rees, Orme, Brown, Green and Longman, 2 vol.
- BOUDREAU, Claude, Serge Courville et Normand Séguin (1997), *Le territoire, Sainte-Foy*, Les Presses de l'Université Laval (*Atlas historique du Québec*), 114 p.
- BOUGAINVILLE, Louis-Antoine de (1923-1924), «-Journal de M. de Bougainville-», A.-E. Gosselin (édit.), *Rapport de l'archiviste de la province de Québec pour 1923-1924*, Québec, Imprimeur de sa majesté le roi, p. 202-393.
- BOURASSA, Robert (1995), *Gouverner le Québec*, Montréal, Fides, 307 p.
- BOURDO, E. A. (1983), «-The Forests the Settlers Saw-», dans Susan L. Fladers (édit.), *The Great Lakes Forests: an Environmental and Social History*, Minneapolis, University of Minnesota Press, p. 3-16.
- BOURGAULT, Jacques (1984), *Répertoire des employés supérieurs (hors cadre) des ministères du gouvernement du Québec, 1867-1983*, Québec, Assemblée nationale, 57 p.
- BOURNE, George (1892), *The Picture of Quebec*, Québec, D. et J. Smillie.
- BOURQUE, Gilles, et Jules DUCHASTEL (1994), *La société libérale duplesiste, 1944-1960*, Montréal, Presses de l'Université de Montréal, 435 p.
- BRADLEY, Susan (1988), *Archives biographiques françaises*, Londres, Saur.

- BRANN, Esther (1926), Notes et croquis sur Québec, Québec, Château Frontenac.
- BRISSON, Réal (1983), La charpenterie navale à Québec sous le Régime français, Québec, Institut québécois de recherche sur la culture (Edmond-de-Nevers, n° 2), 320 p.
- BRISSON, Réal (1990), L'organisation sociale à Place-Royale (1820-1860), Québec, Les publications du Québec, Direction des communications du ministère des Affaires culturelles, 272 p.
- BRODEUR, Raymond (1998), Catéchisme et identité culturelle dans le Québec de 1815, Sainte-Foy, Les Presses de l'Université Laval (Religions, cultures et sociétés), 309 p.
- BROWN, Clément (1952), Québec, la croissance d'une ville, Québec, Les Presses de l'Université Laval, 78 p.
- BUREAU, Gilles (1993), «-Notre collège depuis la Révolution tranquille-», Cap-aux-Diamants, hors série, p. 37-41.
- BURGER, Baudouin (1974), L'activité théâtrale au Québec (1765-1825), Montréal, Parti pris, 410-p.
- BURLET, Françoise Laure (1996), Un rêve aristocratique en Nouvelle-France. La demeure de Charles Aubert de La Chesnaye, Sillery, Septentrion, 126-p.
- BURROUGHES, William James (1997), Does the Weather Really Matter? The Social Implication of Climate Change, Cambridge, Cambridge University Press, 230 p.
- BUTTERWORTH, H. (1884), Zigzag Journey in Acadia and New France:- a Summer's Journey of the Zigzag Club through the Historic Fields of Early French Settlements of America, Boston, Estes and Lauriat, 320-p.
- CALDWELL, Gary (1974), A Demographic Profile of the English-Speaking Population of Quebec 1921-1971, Québec, Centre international de recherche sur le bilinguisme (Publication B-51), 175 p.
- CALDWELL, Gary, et Eric Waddell (1982), Les anglophones du Québec. De majoritaires à minoritaires, Québec, Institut de recherche sur la culture, 478 p.
- CAMERON, Christina, et Jean Trudel (1976), Québec au temps de James Patterson Cockburn, Québec, Éditions Garneau, 176 p.
- CAMU, Pierre (1996), Le Saint-Laurent et les Grands Lacs au temps de la voile, 1608-1850, La Salle, Hurtubise HMH, 364 p.
- CAMUS, Albert (1978), Journaux de voyage, Paris, Gallimard, 147 p.
- CANADIEN PACIFIQUE (1927), La Confédération et le Pacifique Canadien, 48-p.
- CARDINAL, Suzanne (1988), L'Université Laval en mouvement-?, mémoire de maîtrise, Université Laval.
- CARTIER, Jacques (1986), Relations, Montréal, Presses de l'Université de Montréal, 498 p.
- CASTONGUAY, Émile (1960), Le journal d'un bourgeois de Québec, [s.l.], Action sociale catholique.
- CAZELAIS, Normand, Roger Nadeau et Gérard Beaudet (1999), L'espace touristique, Sainte-Foy, Presses de l'Université du Québec, 283-p.
- CÉRANE INC. (1992), L'occupation historique et préhistorique de la place Royale, Québec, Ville de Québec et Ministère des Affaires culturelles, 426 p.
- CESTRE, Gilbert (1976), «-Québec, évolution des limites municipales depuis 1831-1832-», Cahiers de géographie de Québec, 20, 51, p. 561-568.
- CHAMPAGNE, André (dir.) (1996), L'histoire du Régime français, Sillery, Septentrion, 185 p.
- CHAMPLAIN, Samuel de (1968), Champlain, Montréal et Paris, Fides, Texte présenté et annoté par Marcel Trudel, 2^e éd. rev. et augm. (Classiques canadiens).
- CHAMPLAIN, Samuel de (1971), The Works of Samuel de Champlain, Toronto, Toronto University Press, 7 vol.
- CHAMPLAIN, Samuel de (1973), Œuvres de Champlain, Montréal, Éditions du jour, 2 vol.
- CHAMPLAIN, Samuel de (1993), Des sauvages, Montréal, Typo, 282 p.
- CHAMPLAIN, Samuel de (1994), La France d'Amérique:- voyages de Samuel de Champlain (1604-1629), Paris, Imprimerie nationale, 364 p.
- CHARBONNEAU, André, Yvon Desloges et Marc Lafrance (1982), Québec, ville fortifiée du XVII^e au XIX^e siècle, Québec, Éditions du Pélican, 491 p.
- CHARBONNEAU, André, Claudette Lacelle et Marc Lafrance (1974), Évolution structurale du parc de l'Artillerie et du bastion Saint-Jean, Québec, 1749-1903, Ottawa, Ministère des Affaires indiennes et du Nord (Travail inédit, n° 128).
- CHARLAND, Jean-Pierre (1982) Histoire de l'enseignement technique et professionnel au Québec, 1867 à 1965, Québec, Institut de recherche sur la culture, 482 p.
- CHARLEVOIX, Pierre-François-Xavier de ([1744] 1994), Journal d'un voyage fait par ordre du roi dans l'Amérique septentrionale, Montréal, Presses de l'Université de Montréal, 2 vol., 1-112 p.
- CHÉNIER, Rémi (1991), Québec, ville coloniale française en Amérique:- 1660 à 1690, Ottawa, Service des parcs et lieux historiques nationaux, 293-p.
- CHODOS, Robert, et Éric Hamovitch (1991), Quebec and the American dream, Toronto, Between the lines.
- CHOKO, Marc H., et David L. Jones (1988), Canadien Pacifique. Affiches 1883-1963, Québec, Éditions du Méridien, 186 p.
- CHOUNARD, François-Xavier (1963). La ville de Québec, histoire municipale. I:- Régime français, Québec, Société historique de Québec (Cahiers d'histoire, n° 15), 116 p.
- CHOUNARD, Roger (1981), Analyse de l'évolution architecturale des halles de marchés de la ville de Québec au cours du XIX^e siècle, mémoire de maîtrise (architecture), Université Laval, 257 p.
- CHRÉTIEN, Y., et al. (1994), Fouilles archéologiques des composantes historique et préhistorique sur le site de la maison Hazeur (Ce-Et-201) et analyse des collections préhistoriques de la maison Hazeur (Ce-Et-201) et de la rue Sous-le-Fort (Ce-Et-601), Québec, SOGIC et Ministère de la Culture.
- CLELAND, Charles Edwards (1983), «-Indians in a Changing Environment-», dans Susan L. Fladers (édit.), The Great Lakes Forests:- an Environmental and Social History, Minneapolis, University of Minnesota Press, p. 83-95.
- CLICHE, Marie-Aimée (1988), Les pratiques de dévotion en Nouvelle-France. Comportements populaires et encadrement ecclésial dans le gouvernement de Québec, Québec, Les Presses de l'Université Laval, 354 p.
- CLOUTHIER, Raoul (1923), The Lure of Quebec, Toronto, The Musson Book Company, 83 p.
- COCKBURN, Daniel (1984), La cartographie géotechnique de la région de Québec: essai méthodologique, Sainte-Foy, Centre de recherche en aménagement et en développement, Université Laval, 85 p.

- COKE, E. T. (1833), *A Subaltern Furlough. Descriptive of Scenes in Various Parts of United States, Upper and Lower Canada, New Brunswick and Nova Scotia during the Summer and Autumn of 1832*, New York, Harper.
- COMITÉ DE RÉNOVATION ET DE MISE EN VALEUR DU VIEUX-QUÉBEC (1970), *Concept général de réaménagement du Vieux-Québec*, Québec, 201-p.
- COMMISSION DES BIENS CULTURELS DU QUÉBEC (1990), *Les chemins de la mémoire. Monuments et sites historiques du Québec, Tome I*, Québec, Les Publications du Québec.
- CONSEIL D'HYGIÈNE DE LA PROVINCE DE QUÉBEC (1887-1922), *Rapport annuel*.
- COOK, Ramsay, [et al.] (1990), *Histoire générale du Canada*, Montréal, Éditions du Boréal, 694 p.
- CÔTÉ, Louis-Marie (1980), *Les maires de la vieille capitale*, Québec, Société historique de Québec, 117 p.
- CÔTÉ, Robert, et al. (1992), *Portrait du site et de l'habitat de Place-Royale sous le Régime français*, Québec, Groupe de recherches en histoire du Québec rural inc. et Direction des communications du ministère des Affaires culturelles, 248 p.
- CÔTÉ, Ronald (1994), *Les dépenses de santé au Québec, en Ontario et au Canada: les dépenses publiques provinciales: 1987 à 1992*, Québec, Ministère de la Santé et des Services sociaux, Direction de l'évaluation et de la planification, 38 p.
- COURVILLE, Serge (2000), *Le Québec: genèses et mutations du territoire, synthèse de géographie historique*, Sainte-Foy, Les Presses de l'Université Laval, 508 p.
- COURVILLE, Serge, Jean-Claude Robert et Normand Séguin (1995), *Le pays laurentien au XIX^e siècle: les morphologies de base*, Sainte-Foy, Les Presses de l'Université Laval (Atlas historique du Québec), 171 p.
- CUMBERLAND, R.B.V. *An Indian Officer*
- CYRILLE, frère Marie (1937), *L'œuvre d'un siècle*, Montréal, Frères des écoles chrétiennes, 587 p.
- D'ANJOU, Christine (1996), *Patrimoine du quartier Saint-Roch. Dépouillement de la «-Colonne de l'entrepreneur-de la Semaine commerciale, 1894-1914*, Québec, Ville de Québec, Service de l'urbanisme, 215-p.
- DAGNEAU, George-Henri, et al. (dir.) (1983), *La ville de Québec. Histoire municipale. Tome IV: De la Confédération à la charte de 1929*, Québec, Société historique de Québec (Cahiers d'histoire, n° 35), 246 p.
- DAHL, Edward, [et al.] (1975), *La ville de Québec, 1800-1850: un inventaire de cartes et plans*, Ottawa, Musées nationaux du Canada de l'homme, 413 p.
- DAVENPORT, Mary (1876), *Under the Gridiron: a Summer in the United States and the Far West, Including a Run through Canada*, Londres, Tinsley, 143 p.
- DE GASPÉ, Philippe-Aubert (1972), *Les anciens Canadiens*, Montréal, Fides, 359 p.
- DECHÊNE, Louise (1981), «-La rente du faubourg St-Roch à Québec – 1750-1850-», *Revue d'histoire de l'Amérique française*, 34, 4, p.-569-596.
- DECHÊNE, Louise (1984), «-Quelques aspects de la ville de Québec au XVIII^e-siècle d'après les dénombrements paroissiaux-», *Cahiers de géographie du Québec*, 28, 75 (décembre), p. 485-505.
- DELÂGE, Denys (1991), *Le pays renversé: Amérindiens et Européens en Amérique du Nord-Est*, Montréal, Boréal, 416 p.
- DEMERS-GODIN, Germaine, et Claude Godin (1983), «-Sillery, enquête ethnographique-», dans *Étude des effets de la diffusion des eaux usées sur le fleuve Saint-Laurent: mise en valeur du fleuve Saint-Laurent*, Sainte-Foy, p.35-36.
- DENYS, Nicolas (1908), *The Description and Natural History of the Coasts of North America (Acadia)*, Toronto, The Champlain Society, 625-p.
- DESCHAMPS, Hubert (1951), *Les voyages de Samuel de Champlain, saintongeais, père du Canada*, Paris, Presses universitaires de France, 368 p.
- DESAGNÉS, Michel, avec la coll. de Denyse Légaré (1992), *Les édifices parlementaires depuis 1792*, Québec, Les Publications du Québec, 124 p.
- DESLOGES, Yvon (1991), *Une ville de locataires. Québec au XVIII^e siècle*, Ottawa, Environnement Canada, Service des parcs, 313 p.
- DES ROCHES, Marc (1995), *150 ans au service des Québécois. Histoire de la Commission des écoles catholiques de Québec, 1846-1996*, Québec, Commission des écoles catholiques de Québec, 154 p.
- DESROSIERS, Georges, Benoît Gaumer et Othmar Keel (1998), *La santé publique au Québec: histoire des unités sanitaires de comté, 1926-1975*, Montréal, Les Presses de l'Université de Montréal, 187 p.
- DESROSIERS, Léo-Paul (1998), *Iroquoisie, 1534-1701*, Sillery, Septentrion, 4-tomes.
- DICKENS, Charles (1974), *American Notes and Pictures from Italy*, Londres, Oxford University Press, 433 p.
- DICKINSON, John A., et Brian Young (1992), *Brève histoire socio-économique du Québec*, Québec, Septentrion, 382 p.
- Dictionnaire biographique du Canada (1966-1998)*, Sainte-Foy, Les Presses de l'Université Laval, 14 vol.
- DIDEROT, Denis, et Jean Le Rond D'Alembert (1780-1782), *Encyclopédie; ou dictionnaire raisonné des sciences, des arts et des métiers*, Lausanne, Sociétés typographiques.
- DIONNE, Jean-Claude (1988), «-Holocene Relative Sea-Level Fluctuations in the Saint-Lawrence Estuary, Québec, Canada-», *Quaternary Research*, 28, p. 233-244.
- DIXON, James (1849), *Personal Narrative of a Tour through the United States and Canada: with Notices of the History and Institutions of Methodism in America*, New York, Lane & Scott.
- DONZEL, Catherine, Alexis Gregory et Marc Walter (1989), *Palaces et grands hôtels d'Amérique du Nord*, Paris, Arbook International et Flammarion, 256 p.
- DROLET, Antonio (1965), *La ville de Québec, histoire municipale, II: Régime anglais jusqu'à l'incorporation (1759-1833)*, Québec, Société historique de Québec (Cahiers d'histoire, n° 17).
- DROLET, Antonio (1967), *La ville de Québec, histoire municipale, III: De l'incorporation à la Confédération (1833-1867)*, Québec, Société historique de Québec (Cahiers d'histoire, n° 19).
- DROUIN, François (1983), *Québec, 1791-1821: une place centrale-?, mémoire de maîtrise*, Université Laval, 189 p.
- DROUIN, François (1990), «-La population urbaine de Québec, 1795-1971. Origines et autres caractéristiques de recensement-», *Cahiers québécois de démographie*, 19, 1, p. 95-112.
- DROUIN, Sophie (1999) *Le paysage socioprofessionnel de la ville de Québec d'après le recensement de 1871, communication présentée au Congrès de l'Institut d'histoire de l'Amérique française, Trois-Rivières.*

- DU BERGER, Jean, et Jacques Mathieu (1993), *Les ouvrières de la Dominion Corset à Québec, 1886-1988*, Sainte-Foy, Les Presses de l'Université Laval, 148 p.
- DUFOUR, Andrée (1997), *L'histoire de l'éducation au Québec*, Montréal, Boréal, 123 p.
- DUFOUR, Marie (1992), *Rencontre de deux mondes*, Québec, Musée de la civilisation, 94 p.
- DUMAS, Silvio (1972), *Les filles du roi en Nouvelle-France*, Québec, La Société historique de Québec (Cahiers d'histoire, n° 24), 382 p.
- DUMUR, Guy (1965), *Histoire des spectacles*, Paris, Gallimard (Encyclopédie de la Pléiade), 2-010 p.
- DUPONT, Antonin (1973), *Les relations entre l'Église et l'État sous Louis-Alexandre Taschereau*, Montréal, Guérin, 366 p.
- DUSSAULT, Gilles (1974), *La profession médicale au Québec, 1941-1971*, Québec, Institut supérieur des sciences humaines, Université Laval, 133 p.
- DUVAL, André (1978), *Québec romantique*, Montréal, Boréal Express, 285 p.
- DUVAL, André (1979), *La capitale*, Montréal, Boréal Express, 315 p.
- DUVAL, André (1984), *Place Jacques-Cartier ou quarante ans de théâtre français à Québec*, Québec, Éditions La Liberté, 318 p.
- ECCLES, William John (1964), *Canada under Louis XIV*, Toronto, McClelland and Stewart Limited, 275 p.
- Encyclopédie Encarta 97 (1993-1996), s. l., Microsoft Corporation.
- FALARDEAU, PAUL H. (1946), *Le commerce d'épicerie à Québec*, thèse de licence, Université Laval.
- FALK, A. (1872), *Trans-Pacific Sketches. A Tour through the U. S. and Canada*, Melbourne, Robertson, 313 p.
- FAUCHER, Albert (1973), *Québec en Amérique au XIX^e siècle-: essai sur les caractères économiques de la Laurentie*, Montréal, Fides (Histoire économique et sociale du Canada français), 247 p.
- FAUTEUX, Joseph-Noël (1927), *Essai sur l'industrie au Canada sous le Régime français*, vol. 1, Québec, Ls.-A. Proulx, 281 p.
- FEININGER, Tomas, Pierre Saint-Julien et Andrée Bolduc (1995), *Québec: géologie pour tous / Quebec, popular geology*, Sainte-Foy, Centre géoscientifique de Québec, 16 p.
- FERGUSON, Adam (1834), *Practical Notes Made during a Tour in Canada and a Portion of the United States in 1831*, Édimbourg, William Blackwood.
- FLEMING, Sandford (1884), *England and Canada*, Montréal et Londres, Dawson et Low Marston, 449 p.
- FORTIER, Yvan (1992), *Québec en trois dimensions*, Québec, Musée du Séminaire de Québec, Direction des communications et des relations publiques et Direction des collections et de la recherche, 64 p.
- FOURNIER, Rodolphe (1976), *Lieux et monuments historiques de Québec et environs*, Québec, Garneau, 339 p.
- FRANK, Alain (1984), *Les goélettes à voiles du Saint-Laurent-: pratiques et coutumes du cabotage, L'Islet-sur-Mer*, Musée maritime Bernier, 166 p.
- GAGNON, Ernest (1912), *Le fort et le château Saint-Louis*, Montréal, Librairie Beauchemin Ltée, 236 p.
- GAGNON, François-Marc (1984), *Ces hommes dits sauvages-: l'histoire fascinante d'un préjugé qui remonte aux premiers découvreurs du Canada*, Montréal, Libre Expression, 190 p.
- GAGNON, François-Marc (1984), *Jacques Cartier et la découverte du Nouveau Monde*, Québec, Musée du Québec, 105 p.
- GAGNON, François-Marc, et Denise Petel (1986), *Hommes effarables et bestes sauvages*, Montréal, Boréal, 236-p.
- GAGNON, Gérald (1998), *Histoire du service de police de la ville de Québec*, Sainte-Foy, Les Publications du Québec, 188 p.
- GAGNON, Serge, et Gilles Ritchot (1998), «-De Lower St. Lawrence à Charlevoix, l'émergence d'un haut lieu de la villégiature de la bourgeoisie marchande canadienne-», *Téoros*, 17, 1, p. 15-22.
- GAGNON-PRATTE, France (1980), *L'architecture et la nature à Québec au dix-neuvième siècle-: les villas*, Québec, Ministère des Affaires culturelles et Musée du Québec, 334 p.
- GAGNON-PRATTE, France, et Éric Etter (1993), *Le Château Frontenac*, Québec, Continuité, 102 p.
- GALARNEAU, Claude (1979), *Les collèges classiques au Canada français*, Québec, Les Éditions des Dix, 87 p.
- GALARNEAU, Claude (1983), «-Les métiers du livre à Québec (1764-1859)-», *Les Cahiers des Dix*, 38, p. 143-165.
- GALARNEAU, Claude (1984), «-La presse périodique au Québec de 1764 à 1859-», *Mémoires de la Société royale du Canada*, 4^e série, tome xxii, p. 143-166.
- GALARNEAU, Claude (1990), «-Les écoles privées à Québec (1760-1859)-», *Les Cahiers des Dix*, 45, p. 95-113.
- GALARNEAU, Claude (1991), «-Les Desbarats-: une dynastie d'imprimeurs-éditeurs (1794-1893)-», *Les Cahiers des Dix*, 46, p. 125-149.
- GALARNEAU, Claude (1994), «-Le spectacle à Québec (1760-1860)-», *Les Cahiers des Dix*, 49, p. 75-109.
- GALLICHAN Gilles (1996), «-D'Hedleyville à Limoilou», *Cap-aux-Diamants*, hors série, Limoilou, p. 18.
- GAMACHE, Jean-Charles (1929), *Histoire de Saint-Roch de Québec et de ses institutions, 1829-1929*, Québec, Charrier et Dugal, 335 p.
- GARCEAU, Henri-Paul (1990), *Chronique de l'hospitalité hôtelière du Québec de 1880 à 1940-: les pionniers*, Québec, Méridien, 213-p.
- GARCEAU, Henri-Paul (1995), *Chronique de l'hospitalité hôtelière du Québec de 1940 à 1980*, Montréal, XYZ, 239 p.
- GARNEAU, Michelle (1997), «-Paléoécologie d'un secteur riverain de la rivière Saint-Charles-: analyse macrofossile du site archéologique de la Grande Place, à Québec-», *Géographie physique et quaternaire*, 51, 2, p.-211-220.
- GAUMOND, Michel (1965), *La maison Fornel, place Royale*, Québec, Québec, Ministère des Affaires culturelles, 38 p.
- GAUMOND, Michel (1971), *La place Royale, ses maisons, ses habitants*, Québec, Ministère des Affaires culturelles, 53 p.
- GAUVREAU, Danielle (1991), *Québec, une ville et sa population au temps de la Nouvelle-France*, Sillery, Presses de l'Université du Québec, 232 p.
- La Gazette de Québec (1766), Québec, 3 juillet.
- GÉLINAS, André (1969), *Les parlementaires et l'administration au Québec*, Québec, Les Presses de l'Université Laval, 245 p.
- GENDREAU, Andrée (1976), *Anthropologie culturelle de l'espace-: étude comparative de deux lieux touristiques*, thèse de maîtrise, Université Laval.
- GENEST, Jean-Guy (1996), *Godbout, Sillery, Septentrion*, 390 p.
- GEORGE, Pierre, et Fernand Verger (dir.) (1996), *Dictionnaire de la géographie*, Paris, Presses universitaires de France, 500 p.

- GERONIMI, Martine (1996), *Le Vieux-Québec au passé indéfini. Entre patrimoine et tourisme, mémoire de maîtrise*, Université Laval, 132 p.
- GERONIMI, Martine (1999), «-Permanence paysagère et consommation touristique, le cas du Vieux-Québec-», dans Normand Cazalais, Roger Nadeau et Gérard Beaudet, *L'espace touristique*, Sainte-Foy, Presses de l'Université du Québec, p. 199-212.
- GERVAIS, Gaéтан (1980), «-Le commerce de détail au Canada (1870-1880)-», *Revue d'histoire de l'Amérique française*, 33, 4, p. 521-556.
- GIROUX, Pierre (1992), *Expertise archéologique à la maison Hazeur, place Royale, Québec*, Société générale des industries culturelles, 64-p.
- GODLEY, John Robert (1844), *Letters from America*, Londres, John Murray.
- GOLD, Gerald Louis (1972), *The Emergence of a Commercial Bourgeoisie in a French-Canadian Town*, Minneapolis, University of Minnesota, 339-p.
- GOLDENBERG, Susan (1984), C. P., *histoire d'un empire*, Québec, Éditions de l'Homme, 372 p.
- GOSELIN, Amédée (1911), *L'instruction au Canada sous le Régime français*, Québec, Typ. Laflamme et Proulx, 501 p.
- GOW, James Iain (1986), *Histoire de l'administration publique québécoise, 1867-1970*, Montréal, Les Presses de l'Université de Montréal, 443 p.
- GRACE, Robert J. (1999), *The Irish in Mid-Nineteenth-Century Canada and the Case of Quebec: Immigration and Settlement in a Catholic City*, thèse de doctorat, Université Laval, 2 vol.
- GREBER, Jacques, Édouard Fiset et Roland Bédard (1956), *Projet d'aménagement de Québec et de sa région, -rapport*, Québec, Ville de Québec, 71 p.
- GRUPE DE RECHERCHE EN HISTOIRE DU QUÉBEC INC. (1998), *Étude d'ensemble: sous-secteur Hôtel de Ville – Synthèse*, Québec, Ville de Québec, Centre de développement économique et urbain, Design et patrimoine, 134-p.
- GRUPE DE RECHERCHE EN HISTOIRE DU QUÉBEC INC. (1998), *Résidants de la côte de la Montagne*, Québec.
- GRUPE DE RECHERCHE EN HISTOIRE DU QUÉBEC RURAL INC. (1988), *Fouille de sauvetage et expertise archéologique au Marché Finlay*, Québec, Ville de Québec, Service de l'urbanisme, Division du Vieux-Québec et du patrimoine, 246 p.
- GRUPE D'INITIATIVES ET DE RECHERCHES APPLIQUÉES AU MILIEU (1984), *Le fleuve et sa rive droite, -5: La villégiature et la récréation*, Lauzon.
- GUAY, Donald (1986-1987), «Le sport des rois», *Cap-aux-Diamants*, 2, p.-23-25.
- GUAY, Donald (1997), *La conquête du sport. Le sport et la société québécoise au XIX^e siècle*, Québec, Lanctôt Éditeur, 244 p.
- GUÉRARD, François (1996), *Histoire de la santé au Québec*, Montréal, Éditions du Boréal, 124 p.
- GUERTIN, Pierre S., et Roger Chouinard (1984), *L'urbanisme et l'architecture des postes de pompiers de Québec (1860-1930)*, Québec, Université Laval, École d'architecture, 126 p.
- HAMEL, Thérèse (1988), «-Les programmes des écoles catholiques québécoises, 1859-1923-», dans Michel-Allard et Bernard Lefebvre (dir.), *Les programmes d'études catholiques francophones du Québec: des origines à aujourd'hui*, Montréal, Éditions Logiques, p. 45-67.
- HAMEL, Thérèse (1995), *Un siècle de formation des maîtres au Québec, 1836-1939*, LaSalle, Hurtubise HMH, 375 p.
- HAMELIN, Jean (1970), *Économie et société en Nouvelle-France*, Québec, Les Presses de l'Université Laval, 137 p.
- HAMELIN, Jean (dir.) (1973), *Les travailleurs québécois, 1851-1896*, Montréal, Presses de l'Université du Québec, 221 p.
- HAMELIN, Jean (dir.) (1976), *Histoire du Québec*, Saint-Hyacinthe et Toulouse, Édisem et Privat, 538 p.
- HAMELIN, Jean (1984), *Histoire du catholicisme québécois. Tome 2:-Le XX^e-siècle. De 1940 à nos jours*, Montréal, Boréal Express, 425 p.
- HAMELIN, Jean (1995), *Histoire de l'Université Laval : les péripéties d'une idée*, Sainte-Foy, Les Presses de l'Université Laval, 341 p.
- HAMELIN, Jean, et Nicole Gagnon (1984), *Histoire du catholicisme québécois. Tome 1:- Le XX^e siècle, 1898-1940*, Montréal, Boréal Express, 357 p.
- HAMELIN, Jean, et Jean Provencher (1990), *Brève histoire du Québec*, Montréal, Boréal, 134 p.
- HAMELIN, Jean, et Yves Roby (1971), *Histoire économique du Québec, 1851-1896*, Montréal, Fides, 436 p.
- HAMELIN, Marcel (1974), *Les premières années du parlementarisme québécois (1867-1878)*, Québec, Les Presses de l'Université Laval, 386 p.
- HAMILTON, Thomas (1833), *Men and Manners in America*, Philadelphie, Carey, Lea and Blanchard.
- HARDY (McDowell Duffus), Lady (1881), *Through Cities and Prairie Lands: Sketches of an American Tour*, Londres, Chapman and Hull, 320-p.
- HARDY, René (1970), «-L'activité sociale du curé de Notre-Dame de Québec: aperçu de l'influence du clergé au milieu du XIX^e siècle-», *Histoire sociale/Social History*, 6, novembre, p. 5-32.
- HARE, John (1974), «-La population de la ville de Québec, 1795-1805-», *Histoire sociale/Social History*, 13, mai, p. 23-47.
- HARE, John (1976), «-Panorama des spectacles au Québec, de la Conquête au XX^e siècle », *Le théâtre canadien-français*, Montréal, Fides (Archives des lettres canadiennes, n° 5), p. 59-80.
- HARE John, Marc Lafrance et David-Thierry Ruddell (1987), *Histoire de la ville de Québec, 1608-1871*, Montréal, Boréal/Musée canadien des civilisations, 399 p.
- HARE, John, et Jean-Pierre Wallot (1970), *Confrontations/Ideas in Conflict. Choix de textes sur des problèmes politiques, économiques et sociaux du Bas-Canada (1806-1810)*, Trois-Rivières, Boréal Express.
- HARE, John, et Jean-Pierre Wallot (1983), «-Les imprimés au Québec (1760-1820)-», dans Yvan Lamonde (dir.), *L'imprimé au Québec. Aspects historiques (18^e-20^e siècle)*, Québec, Institut québécois de recherche sur la culture (Culture savante, n° 2), p.-77-125.
- HARRIS, Richard Colebrook (1980), «The French Background of Immigrants to Canada Before 1700-», dans Donald J. Hebert, *Acadians in Exile*, Cecilia (La.), Hebert Publications.
- HARRIS, Richard Colebrook (dir.) (1987), *Atlas historique du Canada*, Montréal, Presses de l'université de Montréal, 3 vol.
- HARVEY, Fernand (1978), *Révolution industrielle et travailleurs: une enquête sur les rapports entre le capital et le travail au Québec à la fin du 19^e siècle*, Montréal, Éditions du Boréal Express, 347 p.
- HAWKINS, Alfred (1847), *The Quebec Directory, and City and Commercial Register, 1847-8*, Montréal.

- HEAP, Ruby (1995), «-Libéralisme et éducation au Québec à la fin du XIX^e siècle et au début du XX^e siècle-», dans Yvan Lamonde, *Combats libéraux au tournant du XX^e siècle*, Montréal, Fides, p. 99-118.
- HOPKINS, Henry Whitmer (1879), *Atlas of the City and Country of Quebec*, Québec, Provincial Surveying and Pub. Co.
- L'Hôtel du Parlement, Québec (1981), Québec, Assemblée nationale du Québec.
- HULBERT, François (1994), «-L'étalement de l'agglomération de Québec: bilan démographique, rapports de forces et blocage géopolitique-», *Cahiers de géographie du Québec*, 38, 105, p. 284-300.
- IGNOTUS (1904), «-La construction des vaisseaux sous le Régime français-», *Bulletin des recherches historiques*, 10, p. 179-187.
- «-Importants travaux à la plage de Sillery-» (1962), *Le Soleil*, 25 juillet, p. 17.
- JAENEN, Cornelius J. (1983), «-Pelleteries et Peaux-Rouges: perceptions françaises de la Nouvelle-France et de ses peuples indigènes aux XVI^e, XVII^e et XVIII^e siècles-», *Recherches amérindiennes au Québec*, XIII, 2, p.-107-114.
- JANSON, Gilles (1995), *Emparons-nous du sport. Les Canadiens français et le sport au XIX^e siècle*, Montréal, Guérin, 239 p.
- JEAN, Régis, et André Proulx (1995) *Le commerce à Place-Royale sous le Régime français. Synthèse*, Québec, Direction des communications du ministère de la Culture et des Communications, 552 p.
- JOBIN, Albert (1948), *Histoire de Québec*, Québec, Institut Saint-Jean-Bosco, 366 p.
- Journal de médecine* (1826), Québec.
- KALM, Pehr (1977), *Voyage de Pehr Kalm au Canada en 1749*, traduction annotée du journal de route par Jacques Rousseau et Guy Béthune, Montréal, Pierre Tisseyre, 674 p.
- KALMAN, Harold D. (1968), *The Railway Hotels and the Development of Château Style in Canada*, Victoria, The Morriss Printing Company, 47-p.
- KEYES John (1981), «-La diversification de l'activité économique de T. Hibbard Dunn, commerçant de bois à Québec, 1850-1898-», *Revue d'histoire de l'Amérique française*, 35, 1, p. 323-337.
- KEYES, John (1987), *The Dunn Family Business, 1850-1914. The Trade in Square Timber at Quebec*, thèse de doctorat (histoire), Université Laval, 543 p.
- KNOX, John ([1769] 1914-1916), *An Historical Journal of the Campaigns in North-America, for the Years 1757, 1758, 1759, and 1760 [...]*, Arthur George Doughty (édit.), Toronto, Champlain Society (Publication de la Champlain Society, VIII-X).
- LACELLE, Claudette (1978), *La propriété militaire dans la ville de Québec, 1760-1871*, Ottawa, Parcs Canada, Ministère des Affaires indiennes et du Nord, 139 p.
- LACHANCE, André (1987), *La vie urbaine en Nouvelle-France*, Montréal, Boréal Express, 148 p.
- LACROIX, Laurier (1991), «Entre la norme et le fragment: éléments pour une esthétique de la période 1820-1850 au Québec-», dans Mario Béland (dir.), *La peinture au Québec, 1820-1850. Nouveaux regards, nouvelles perspectives*, Québec, Musée du Québec, p. 60-75.
- LAFONTAINE, André (1981), *Recensement annoté de la Nouvelle-France 1681*, Sherbrooke, A. Lafontaine, 376 p.
- LAFONTAINE, André (1983), *Recensements annotés de la ville de Québec 1716 et 1744*, Sherbrooke, A. Lafontaine, 426-p.
- LAFONTAINE, André (1988-1992), *Le bailliage de Notre-Dame-des-Anges*, Sherbrooke, A. Lafontaine, 2 vol.
- LAFRANCE, Jean (1972), *Les épaves du Saint-Laurent (1650-1760)*, Montréal, Éditions de l'homme, 175 p.
- LAFRANCE, Marc (1976), «-Évolutions physique et politiques urbaines: Québec sous le Régime français-», *Revue d'histoire urbaine*, n° 3 (février), p.-3-22.
- LAFRANCE, Marc, et David Thiery Ruddell (1982), «-Physical Expansion and Socio-Cultural Segregation in Quebec City, 1765-1840 », dans G. A. Stelter et A. F. J. Artibise (dir.), *Shaping the Urban Landscape*, Ottawa, Carleton University Press, p. 148-171.
- LAGAREC, Daniel (1971), *L'évolution des versants d'une partie de la colline de Québec*, mémoire de maîtrise, Université Laval, 129 p.
- LA GRENADÉ-MEUNIER, Monique (1992), *La société de Place-Royale à l'époque de la Nouvelle-France*, Québec, Ministère des Affaires culturelles, Ethnotech, 357 p.
- LAHONTAN, Louis Armand de Lom d'Arce (1990), *Œuvres complètes*, Montréal, Presses de l'Université de Montréal, 1 474 p.
- LALIBERTE, G.-Raymond, et Marie-Josée Larocque (1997), «-Histoire du système scolaire-», dans G.-Raymond Laliberté et Jean Plante, *Le système scolaire du Québec*, Québec, Université Laval, 110 p.
- LAMB, William Kaye (1977), *History of the Canadian Pacific Railway*, New York, Macmillan Publishing, 461-p.
- LAMBERT, James H. (1981), *Monseigneur, the Catholic Bishop, Joseph-Octave Plessis, Church, State, and Society in Lower Canada: Historiography and Analysis*, thèse de doctorat, Université Laval.
- LAMBERT, John (1810), *Travels through Lower Canada, and the United States of North America, in the Years 1806, 1807, and 1808 [...]*, Londres, 3 vol.
- LAMONTAGNE, Michel, et al. (1978), *Audience publique sur le projet autoroutier Dufferin Montmorency (battures de Beauport)*, Québec, Éditeur officiel du Québec, 2 vol.
- LANCTÔT, Gustave (1964), *Filles de joie ou filles du roi*, Montréal, Les Éditions du jour, 156 p.
- LANGELIER, Jean Chrysostôme (1874), *The Quebec and Lower St. Lawrence Tourist's Guide*, Québec, Union Navigation co.
- LANMAN, Charles (1848), *Adventure of an Angler in Canada, Nova Scotia and the United States*, Londres, Richard Bingley.
- LAPOINTE, Camille (1988), *Fouilles et surveillances archéologiques à la Place d'Youville*, Québec, Service de l'urbanisme.
- L'ARCHEVÊQUE, Gérard (1971), *Aménagement du boulevard Champlain et transformations dans le paysage et les structures*, mémoire de maîtrise, Université Laval.
- LAROCQUE, Paul (1970), *La condition socio-économique des travailleurs de la ville de Québec (1896-1914)*, mémoire de maîtrise, Université Laval, 212 p.
- LASSERRE, Jean-Claude (1980), *Le Saint-Laurent, grande porte de l'Amérique*, LaSalle, Hurtubise HMH (Cahiers du Québec, «-Géographie-»), 753 p.
- LATROBE, Charles Joseph (1835), *The Rambler in North America, 1832-1833*, Londres, Seeley and Burnside.
- LAURENT, Laval (1945), *Québec et l'Église aux États-Unis sous M^{gr} Briand et M^{gr} Plessis*, Montréal, Librairie Saint-François, 258 p.
- LEBEL, Alyne (1981), «-Les propriétés foncières des ursulines et le développement de Québec, 1854-1940-», *Cahiers de géographie du Québec*, 25, 64, p. 119-132.

- LEBEL, Alyne (1983), «-Les facteurs du développement urbain-», dans George-Henri Dagneau et al. (dir.), *La ville de Québec. Histoire municipale. Tome IV-: De la Confédération à la charte de 1929*, Québec, Société historique de Québec (Cahiers d'histoire, n° 35), p. 31-47.
- LEBEL, Alyne (1986-1987), «-Quand on golfait sur les plaines d'Abraham-», *Cap-aux-Diamants*, 2, p. 41-43.
- LEBEL, Alyne (1986-1987), «-La riposte des assiégés », *Cap-aux-Diamants*, 2, p. 49-52.
- LEBEL, Jean-Marie (1993), «-La vie quotidienne en 1900-», *Cap-aux-Diamants*, hors série, p. 26-33.
- LEBEL, Jean-Marie (1997), *Le Vieux-Québec: guide du promeneur*, Sillery, Les Éditions du Septentrion, 338 p.
- LEBEL, Jean-Marie (1999), «-Québec, où se côtoient les Nouvelles-Frances-», *Cap-aux-Diamants*, 58, p. 20-24.
- LECLERC, Eugène (1932), *Statistiques Rouges*, Québec, Ernest Tremblay, 206-p.
- LECLERC, Jean (1996), *Les pilotes du Saint-Laurent de Québec à Montréal au XIX^e siècle-: la circonscription du pilotage de Montréal, Sainte-Foy*, Éditions La Liberté, 355 p.
- LECLERCQ, Jules Joseph, *Un été en Amérique, de l'Atlantique aux montagnes Rocheuses*, Paris, 1877.
- LÉGARÉ, Denyse (1992), *Joseph-Ferdinand Peachy (1830-1903). Réintroduction de l'architecture française à Québec, mémoire de maîtrise*, Université Laval, 142 p.
- LEGENDRE-DE KONINCK, Hélène (1991), «-Les villes du patrimoine mondial-: capitales du temps », *Cahiers de géographie du Québec*, 35, 94, p.-9-87.
- LEMELIN, André (1981), «-Le déclin du port de Québec et la reconversion économique à la fin du XIX^e siècle. Une évaluation de la pertinence de l'hypothèse du staple-», *Recherches sociographiques*, xxii, 2, p. 155-186.
- LEMIEUX, J.-L., et J. Raveneau (1974), *Carte des pentes de la région de Québec*, Université Laval, Département de géographie, Laboratoire de cartographie, échelle 1-: 50-000.
- LEMIEUX, Lucien ((1968), *L'établissement de la première province ecclésiastique au Canada, 1783-1844*, Montréal, Fides.
- LEMIEUX, Vincent (1993), *Le Parti libéral du Québec. Alliances, rivalités et neutralités*, Sainte-Foy, Les Presses de l'Université Laval, 257 p.
- LE MOINE, James MacPherson (1876), *Quebec Past and Present*, Québec, A.-Côté & Co., 466 p.
- LE MOINE, James MacPherson (1882), *Picturesque Quebec-: a Sequel to Quebec Past and Present*, Montréal, Dawson Brothers, 535 p.
- LEMOINE, Réjean (1983), «-La santé publique-: de l'inertie municipale à l'offensive hygiéniste-», dans George-Henri Dagneau et al. (dir.), *La ville de Québec. Histoire municipale. Tome IV-: De la Confédération à la charte de 1929*, Québec, Société historique de Québec (Cahiers d'histoire, n° 35), p. 153-180.
- LEMOINE, Réjean (1986-1987), «-Les promoteurs de la protection du patrimoine-», *Cap-aux-Diamants*, 2, p. 53-56.
- LEMON, James T. (1996), *Liberal Dreams and Nature's Limits-: Great Cities of North America Since 1600*, Toronto, Oxford University Press, 341 p.
- LEPAGE, Nicole (1971), *Le marché public plein air de Saint-Roch, mémoire de licence (géographie)*, Université Laval, 75 p.
- Le Soleil, 29 mars-2 avril 1918.
- LESSARD, Jacques (1972), *Comparaison de climat entre Québec et Moscou d'après la méthode de Fédérov*, thèse de baccalauréat, Université Laval, 44 p.
- LESSARD, Michel (1992), *Québec, ville du Patrimoine mondial-: images oubliées de la vie quotidienne, 1858-1914*, Montréal, Éditions de l'Homme, 255 p.
- LESSARD, Michel, avec la coll. de Pierre Lahoud (1998), *L'île d'Orléans-: aux sources du peuple québécois et de l'Amérique française*, Montréal, Édition de l'Homme.
- LESSARD, Renald (1989), *Se soigner au Canada aux XVII^e et XVIII^e siècles*, Hull, Musée canadien des civilisations, 160 p.
- LEVASSEUR, Roger (dir.) (1990), *De la sociabilité-: spécificité et mutations*, Montréal, Boréal, 348 p.
- LÉVESQUE, Jean (1995), «-Représentation de l'autre et propagande coloniale dans les récits de John Smith en Virginie et de Samuel de Champlain en Nouvelle-France-(1615-1618)-», *Folklore canadien*, 17, 1, p. 103-123.
- LINTEAU, Paul-André, René Durocher et Jean-Claude Robert (1989), *Histoire du Québec contemporain. Tome I-: De la Confédération à la crise (1867-1929)*, Montréal, Boréal (Boréal Compact), 758-p.
- LINTEAU, Paul-André, et al. (1989), *Histoire du Québec contemporain. Tome-II-: Le Québec depuis 1930*, Montréal, Boréal (Boréal Compact), 834-p.
- LOUDON, John Baird (1879), *A Tour through Canada and the United States of America*, Coventry, Curtis and Beamish, 132 p.
- LUMSDEN, James (1844), *American Memoranda, by a Mercantile Man, during a Short Tour in the Summer of 1843*, Glasgow, Belle and Bain.
- LUNDGREN, Jan O. (1984), «-The Luxury Hotel of the 1890-s-: Operational and Spatial Attributes of the Château Frontenac in Quebec City-», *Les cahiers du tourisme, Série B*, 36 (septembre), 34 p.
- Mandements, lettres pastorales et circulaires des évêques de Québec (depuis 1887), Henri Têtu et al. (édit.), Québec.
- MANSOUR, Azzédine (1992), *Processus de formation, de structuration et de mutation du cadre bâti ancien. Cas de l'arrondissement historique du Vieux-Québec, mémoire de maîtrise*, Université Laval, 187 p.
- MARIE DE L'INCARNATION ([1599-1672] 1971), *Correspondance*, nouvelle édition par Dom Guy Oury, Solesmes, Abbaye Saint-Pierre, 1-071 p.
- MARRIOT, James (1774), *Plan of a Code of Laws for the Province of Quebec*, Londres.
- MARSHALL, Dominique (1998), *Aux origines sociales de l'État-providence*, Montréal, Les Presses de l'Université de Montréal, 317 p.
- MARSHALL, Peter (1970), «-The incorporation of Quebec in the British Empire, 1763-1774-», dans Virginia Bever Platt et David Curtis Skaggs (édit.), *Of Mother Country and Plantations. Proceedings of the Twenty-Seventh Conference in Early American History*, Bowling Green, Bowling Green University, p. 42-70.
- MARTIJN, Charles A. (1978), «-Historique de la recherche archéologique au Québec-», dans Claude Chapdelaine, «-Images de la préhistoire du Québec-», *Recherches amérindiennes au Québec*, 7, 1-2, p. 11-18.
- MARTIN, Jean-Marie (1961-1963), *Le logement à Québec-: rapport sur la Commission d'enquête sur le logement de la cité de Québec*, Québec, La Commission, 4 vol.

- MATHIEU, Jacques (1970), «Un négociant de Québec à l'époque de la Conquête, Jacques Perreault l'aîné-», Rapport des Archives nationales du Québec, tome 48, p. 29-82.
- MATHIEU, Jacques (1971), La construction navale royale à Québec, 1739-1759, Québec, La Société historique de Québec (Cahiers d'histoire, n° 23), 110 p.
- MATHIEU, Jacques (1976), «-Les programmes de colonisation 1601-1663-», dans Jean Hamelin (dir.), Histoire du Québec, Saint-Hyacinthe et Toulouse, Édisem et Privat, p. 89-126.
- MATHIEU, Jacques (1981), Le commerce entre la Nouvelle-France et les Antilles au 18^e siècle, Montréal, Fides, 276 p.
- MATHIEU, Jacques (1991), La Nouvelle-France. Les Français en Amérique du Nord xv^e-xviii^e siècle, Paris et Québec, Éditions Belin et Les Presses de l'Université Laval, 254 p.
- MATHIEU, Jacques (1998), Le premier livre de plantes du Canada-: les enfants des bois du Canada au jardin du roi à Paris en 1635, Sainte-Foy, Les Presses de l'Université Laval.
- MATHIEU, Jacques, et Eugène Kedl (1993), Les plaines d'Abraham-: le culte de l'idéal, Sillery, Éditions du Septentrion, 312 p.
- MAURAUULT, Olivier (1925), A mari usque ad mare. Voyage de l'Université de Montréal à travers le Canada sous la conduite du Pacifique Canadien, Montréal, 55 p.
- McDOUGALL, J. Lorne (1968), Brève histoire de la compagnie du chemin de fer Canadien du Pacifique, Montréal, Presses de l'Université de Montréal, 207 p.
- McROBERTS, Kenneth (1988), Quebec-: Social Change and Political Crisis, Toronto, McClelland and Stewart, 530 p.
- MERCIER, Jean (1975), L'impact de l'autoroute Dufferin-Montmorency sur la morphologie de Québec, mémoire de maîtrise, Université Laval, 72-p.
- MIQUELON, Dale (1975), «-Havy and Lefebvre of Quebec-: a Case Study of Metropolitan Participation in Canadian Trade, 1730-1760-», Canadian Historical Review, LVI, 1, p. 1-24.
- MOORE, George (1845), Journal of a Voyage across the Atlantic-: with Notes on the Canada and the United States-; and Return to Great Britain in 1844, Londres, Printed for private circulation.
- MORISSET, Gérard (1952), Québec et son évolution. Essai, Québec, Société historique de Québec.
- MORISSET, Lucie K. (1996), «-D'un hôtel de ville au style municipal-: un monument moderne dans la Vieille Capitale-», dans Yves Tessier (dir.), L'hôtel de ville de Québec, Québec, Société historique de Québec (Cahiers d'histoire, n° 36).
- MORISSONNEAU, Christian (1978), Le langage géographique aux temps de Cartier et de Champlain-: choronymie, vocabulaire et perception, Sainte-Foy, Les Presses de l'Université Laval, 230 p.
- MORNEAU, François (1986-1987), «-Au temps des Stadaconiens-: esquisse géographique de Québec-», Cap-aux-Diamants, 2, p. 3-5.
- MORNEAU, François (1989), Contribution à une méthodologie de caractérisation et de cartographie écologique en milieu urbain-: le cas de la basse-ville de Québec, Sainte-Foy, Centre de recherche en aménagement et développement, 113 p.
- MORRIS, William (1875), Letters sent Home. Out and Home again by the Way of Canada and the United States, Londres, Frederick Warne and Co., 477 p.
- MORTON, Desmond (1993), When Your Number's Up-: the Canadian Soldier in the First World War, Toronto, Random House of Canada, 354 p.
- MUSÉE DU QUÉBEC (1984), Le grand héritage. L'Église catholique et la société du Québec, Québec, Musée du Québec, 209 p.
- MUSK, George (1981), Canadian Pacific. The Story of the Famous Shipping Line, Toronto, Holt Rinehart and Winston of Canada, 272 p.
- MYERS, J. C. (1849), Sketches on a Tour through the Northern and Eastern States, the Canadas and Nova Scotia, Harrisonburgh, Wartmann.
- NEATBY, Hilda (1966), Quebec-: the Revolutionary Age, 1760-1791, Toronto, McLelland and Stewart, 300 p.
- NELLES, Henry V. (1999), The Art of Nation-Building-: Pageantry and Spectacle at Quebec's Tercentry, Toronto, University of Toronto Press, 397 p.
- NOËL, Ginette (1983), «Les travaux publics», dans George-Henri Dagneau, et al. (dir.), La ville de Québec. Histoire municipale. Tome iv-: De la Confédération à la charte de 1929, Québec, Société Historique de Québec (Cahiers d'histoire, n° 35), p. 89-115.
- NOPPEN, Luc (1977), Les églises du Québec (1600-1850), Québec et Montréal, Éditeur officiel du Québec et Fides, 298 p.
- NOPPEN, Luc (1987-1988), «-L'image française du Vieux-Québec-», Cap-aux-Diamants, 3, p. 13-17.
- NOPPEN, Luc (1990), «-Arrondissement historique du Vieux-Québec-», dans Commission des biens culturels du Québec, Les chemins de la mémoire. Monuments et sites historiques du Québec, Tome I, Québec, Les Publications du Québec.
- NOPPEN, Luc (1995), «-L'apport britannique à l'identité architecturale du Vieux-Québec-», Présentation à la Société royale du Canada, 48, p.-79-97.
- NOPPEN, Luc (1996), Patrimoine du quartier Saint-Roch. Architectures de Saint-Roch, notes historiques et analytiques, Québec, Ville de Québec, Service de l'urbanisme, 486 p.
- NOPPEN, Luc, et Gaston Deschênes (1986), L'Hôtel du Parlement, témoin de notre histoire, Québec, Les Publications du Québec, 204 p.
- NOPPEN, Luc, et Lucie K. Morisset (1994), Lieux de culte situés sur le territoire de la ville de Québec, Québec, Ville de Québec, Service de l'urbanisme, 3 vol.
- NOPPEN, Luc, et Lucie K. Morisset (1996), Art et architecture des églises à Québec-: foi et patrie, Sainte-Foy, Publications du Québec, 179-p.
- NOPPEN, Luc, et Lucie K. Morisset (1998), Québec de roc et de pierres. La capitale en architecture, Québec et Sainte-Foy, Éditions MultiMondes et Commission de la capitale nationale du Québec, 150 p.
- NOPPEN, Luc, Claude Paulette et Michel Tremblay (1979), Québec: trois siècles d'architecture, Québec, Libre Expression, 440 p.
- NORMAND, France (1988), Navigation intérieure et faits d'échange à Québec au dernier quart du xix^e siècle, mémoire de maîtrise, Université du Québec à Trois-Rivières, 134 p.
- NORMAND, France (1995), «-Batellerie fluviale et espace relationnel-: le cas du port de Québec à la fin du xix^e siècle-», dans Serge Courville et Normand Séguin, Espace et culture, Sainte-Foy, Les Presses de l'Université Laval (Géographie historique), p. 331-343.
- NORMAND, France (1997), Naviguer le Saint-Laurent à la fin du xix^e-siècle. Une étude de la batellerie du port de Québec, Sainte-Foy, Les Presses de l'Université Laval (Géographie historique), 283 p.
- Nos racines. L'histoire vivante des Québécois (1979), n° 9, «-Les soldats et les filles-»; n° 10, «-Un grand intendant-: Talon»; n° 22, «-Le bois, la terre et l'eau-», Montréal, Éditions T.L.M., p. 161-180-; p.181-200-; p.-421-440.

- OFFICE DU TOURISME ET DES CONGRÈS DE LA COMMUNAUTÉ URBAINE DE QUÉBEC (1998), Guide de l'hébergement 1998-1999, 48 p.
- OFFICE DU TOURISME ET DES CONGRÈS DE LA COMMUNAUTÉ URBAINE DE QUÉBEC (1998), Guide des planificateurs 1998-1999, Québec, Bibliothèque nationale du Québec, 148 p.
- OFFICE DU TOURISME ET DES CONGRÈS DE LA COMMUNAUTÉ URBAINE DE QUÉBEC (1998), Région de Québec, Québec, Bibliothèque nationale du Québec, 112 p.
- OFFICE DU TOURISME ET DES CONGRÈS DE LA COMMUNAUTÉ URBAINE DE QUÉBEC (1998), Répertoire des membres, Québec, Bibliothèque nationale du Québec, 151 p.
- OFFICE MUNICIPAL DE DÉVELOPPEMENT ÉCONOMIQUE DE QUÉBEC (1990), Québec en chiffres, Québec, OMDEQ, 40 p.
- OLIVER, THOS. J. (1882), Guide to the City of Quebec and Environs, Québec, C. E. Holiwell, 101 p.
- OSBORNE, Brian S., et Donald Swainson (1988), Kingston. Building on the Past, Westport, Butternut Press, 381-p.
- OUELLET, Fernand (1980), Lower Canada, 1791-1841-: Social Change and Nationalism, Toronto, McClelland and Stewart, 427 p.
- PAINCHAUD, Alain (1993), Paléogéographie de la pointe de Québec (Place Royale), Québec, Ministère de la Culture, Direction des communications (Patrimoine), 107 p.
- PAULETTE, Claude (1986-1987), «Place Royale-: balbutiements d'une cité-», Cap-aux-Diamants, 2, p. 73-75.
- PELLERIN, Gilles (1995), Québec-: des écrivains dans la ville, Québec, Éditions de l'instant même, 175 p.
- PELLETIER, Réjean (1989), Partis politiques et société québécoise. De Duplessis à Bourassa, 1940-1970, Montréal, Québec/Amérique, 397 p.
- PICARD, François (1978), La batterie royale de la fin du XVII^e siècle à la fin du XX^e siècle, Québec, Ministère des Affaires culturelles, 75 p.
- PITCHER, Rosemary (1971), Château Frontenac, Montréal, McGraw-Hill Ryerson, 104 p.
- Place Royale. Les familles-souches (1988), Québec, Les publications du Québec, Ministère des Affaires culturelles.
- PLAMONDON, Liliane (1977), «-Une femme d'affaires en Nouvelle-France-: Marie-Anne Barbel, veuve Fornel-», Revue d'histoire de l'Amérique française, 31, 2, p. 165-185.
- Plan directeur Vieux-Québec, Basse-Ville, Cap-Blanc. Entre la falaise et le fleuve, Ville de Québec, Service de l'urbanisme.
- PLOUFFE, Marcel (1971), Quelques particularités sociales et politiques de la charte, du système administratif et du personnel politique de la cité de Québec, 1830-1867, mémoire de maîtrise, Université Laval, 144-p.
- PLOURDE, Michel, avec la coll. de François Morneau (1996), Étude de potentiel archéologique du territoire à l'extérieur de l'arrondissement historique de la ville de Québec-: l'occupation amérindienne de la période préhistorique, Québec, Division du patrimoine et du design urbain.
- PLURAM INC. (1984), Étude du potentiel archéologique du Vieux-Québec et analyse des composantes architecturales du Vieux-Québec, Québec, 3 vol.
- POIRIER, Jean (2000), Noms de rues de Québec au XVII^e siècle, origine et histoire, Québec, Commission de toponymie, (Dossiers toponymiques), 27, 51 p.
- PORTER, John, et Didier Prioul (dir.) (1994), Québec plein la vue, Québec, Musée du Québec et les Publications du Québec, 297-p.
- POUYEZ, Christian, et al. (1983), Les Saguenayens. Introduction à l'histoire des populations du Saguenay, XVI^e-XX^e siècles, Sillery, Presses de l'Université du Québec, 386 p.
- POWER, William Grattan Tyrone (1836), Impression of America during the Years 1833, 1834 and 1835, Londres, Bentley.
- PRIOUL, Didier (1991), «-Les paysagistes britanniques au Québec-: de la vue documentaire à la vision poétique-», dans Mario Béland (dir.), La peinture au Québec, 1820-1850. Nouveaux regards, nouvelles perspectives, Québec, Musée du Québec, p.-50-59.
- PROULX, Hilaire, et al. (1987), Climatologie du Québec méridional, Québec, Ministère de l'Environnement du Québec, 198 p.
- PROULX, Jean-Pierre (1998), «-L'évolution de la législation relative au système électoral scolaire québécois (1829-1989)-», Historical Studies in Education/Revue d'histoire de l'éducation, 10, 1-2 (printemps/automne), p.-20-47.
- PROVENCHER, Jean (1990) Les modes de vie de la population de Place-Royale entre 1820 et 1859. Synthèse, Québec, Les publications du Québec, Direction des communications du ministère des Affaires culturelles, 315 p.
- QUÉBEC (province) (1956), Commission royale d'enquête sur les problèmes constitutionnels [Rapport Tremblay], Québec, Imprimerie de la Reine, 4 t.
- QUÉBEC (province) (1995), Le Québec comparé-: indicateurs sanitaires, démographiques et socio-économiques-: évolution de la situation, québécoise, canadienne et internationale, Ministère de la Santé et des Services sociaux, Direction générale de la planification et de l'évaluation, 288 p.
- Québec au XVIII^e siècle. Douze dessins gravés de Richard Short, Québec, Éditions du Pélican, 19-p.
- Quebec directory (1847-; 1894-1895), Québec, Boulanger et Marcotte.
- Québec la capitale (1997), Saint-Laurent, Éditions du Trécaré.
- Québec, l'album (1998), Québec, Hermé.
- Québec, la ville sous la ville (1987), Québec, Service de l'urbanisme, 141-p.
- RAFFESTIN, Claude (1981), «-Québec comme métaphore-», Cahiers de géographie du Québec, 25, 64 (avril), p. 61-69.
- RAINVILLE, Serge, La vie sociale à Québec de 1764 à 1815, mémoire, 1971, 91-p.
- Rapport de l'archiviste de la Province de Québec pour 1948-49 (1949), Antoine Roy (édit.), Québec, Imprimerie du roi, 496 p.
- RÉCHER, Jean-Félix (1959), Journal du siège de Québec en 1759, Québec, Société historique de Québec, 48 p.
- RICHARD, Pierre J. H. (1998), «-Les changements climatiques-: regard vers le passé pour mieux voir l'avenir-», Interface, 19, 1 (janvier-février), p.-37-44.
- RICHARDSON, A. J. H., et al. (1984), Québec City-: Architects, Artisans and Builders, Ottawa, Musées nationaux de l'homme, 589 p.
- ROBERGE, Danielle (1984), Amélioration de la santé des Québécois, 1931-1981-: réflexions sur les orientations sanitaires, Québec, Ministère des Affaires sociales, 70 p.
- ROBITAILLE, André (1996), Habiter en Nouvelle-France, 1534-1648, Beauport, Publications MNH, 397 p.
- ROUSSEAU, François (1989-1994), La croix et le scalpel. Histoire des Augustines et de l'Hôtel-Dieu de Québec, Sillery, Éditions du Septentrion, 2 vol.
- ROUSSEAU, Jacques, Guy Béthune et Pierre Morisset (1977), Voyage de Pehr Kalm au Canada en 1749, Montréal, CLF, 674 p.

- ROWAN, J. J. (1876), *The Emigrant and Sportsman in Canada: Some Experiences of an Old Country Settler, with Sketches of Canadian Life, Sporting Adventures, and Observations on the Forests and Fauna*, Londres, Stanford, 440 p.
- ROY, Irène (1993), *Le Théâtre Repère. Du ludique au poétique dans le théâtre de recherche*, Québec, Nuit Blanche, 95 p.
- ROY, Jacqueline (1989), «-Laudate pueri dominum. La maîtrise de Québec-», *Cap-aux-Diamants*, 5, p.-45-48.
- ROY, Jean-Marie (1952), «-Québec: esquisse de géographie urbaine-», *Le géographe canadien*, 2, p. 83-98.
- ROY, Joseph-Edmond (1917), «-La construction des navires à Québec-», *Bulletin de la Société de géographie de Québec*, 11, 4, p. 187-201.
- ROY, Pierre-Georges (1923-1931), *Le vieux Québec*, Québec, 2 vol.
- ROY, Pierre-Georges (1924), *Ordonnances, commissions, etc. des gouverneurs et intendants de la Nouvelle-France, 1639-1706*, Beauceville, L'Éclairer, 2 vol.
- ROY, Pierre-Georges (1924), «-La côte de la Montagne, à Québec-», *Bulletins des recherches historiques*, vol. xxx, n° 3 (mars), p. 65-67.
- ROY, Pierre-Georges (1930), *La ville de Québec sous le Régime français*, Québec, Service des archives de la province de Québec, 2 vol.
- ROY, Pierre-Georges (1932), *Les rues de Québec*, Lévis, 220 p.
- RUDELL, David-Thierry (1991), *Québec, 1765-1832: l'évolution d'une ville coloniale*, Hull, Musée canadien des civilisations, 305 p.
- RUDELL, David-Thierry, et Marc Lafrance (1985), «-Québec, 1785-1840: problèmes de croissance d'une ville coloniale », *Social History/ Histoire sociale*, 36, p.-315-333.
- RUDIN, Ronald (1986), *Histoire du Québec anglophone. 1759-1980*, Québec, Institut québécois de recherche sur la culture, 332 p.
- SAGARD, Gabriel (1990), *Le grand voyage du pays des Hurons*, texte établi par Réal Ouellette, Montréal, Bibliothèque du Québec, 383-p.
- SAINT-HILAIRE, Marc (1999), *Le rôle des migrations dans l'évolution démographique de Québec, 1861-1901*, Congrès de l'Institut d'histoire de l'Amérique française, Trois-Rivières.
- SAINT-JULIEN, Pierre (1977-1978), *Cartes géologiques diverses de la région de Québec*, Sainte-Foy, Université Laval, Département de géologie, 13-p.
- SAINT-PIERRE, Diane (1994), *L'évolution municipale du Québec des régions. Un bilan historique*, Sainte-Foy, Union des municipalités régionales de comté et de municipalités locales du Québec, 198-p.
- SAINT-PIERRE, Serge, et al. (1993), *Les modes de vie des habitants et des commerçants de Place-Royale: 1660-1760. Synthèse*, Québec, Ministère de la Culture, Les Publications du Québec, 205 p.
- SALONE, Émile (1970), *La colonisation de la Nouvelle-France. Étude sur les origines de la nation canadienne-française*, Paris, E.Guilmoto, 505 p.
- SANBORN, D.A. (1875), *Insurance Plans of the City of Quebec*, Canada, New York.
- SAUER, Carl (1941), «-The Settlement of the Humid East-», dans *Climate and Man. Yearbook of agriculture*, Washington, United States Department of Agriculture, p. 157-166.
- SAVARD, Mario, et Geneviève Duguay (1990), *La fonction commerciale de Place-Royale entre 1820-1860. Annexe I*, Québec, Les publications du Québec, 363-p.
- SAVARD, Pierre (1993), «-Le Petit Séminaire dans les années 1950. Souvenirs d'un externe-», *Cap-aux-Diamants*, hors-série, p. 34-36.
- SÉGUIN, Normand (dir.) (1998), *L'institution médicale*, Sainte-Foy, Les Presses de l'Université Laval (Atlas historique du Québec), 191 p.
- SERVICE PROVINCIAL D'HYGIÈNE (depuis 1923), *Rapport annuel*, Québec.
- SILVY, P. (1918-1919), «-Le Vieux Québec-», *Bulletin de la Société de géographie de Québec*, 13, 4, p. 232-235.-
- SMITH, John (1826), *The Quebec Directory, or, Stranger's Guide in the City for 1826 [...]*, Québec, T.-Cary.
- TESSIER, Jean-Guy (1986-1987), «-Le Vieux-Québec: une responsabilité collective-», *Cap-aux-Diamants*, 2, p. 67-68.
- TESSIER, Yves (1984), *Guide historique de Québec*, Québec, Société historique de Québec, 210 p.
- TESSIER, Yves (1986-1987), «-Genèse de notre sport national-», *Cap-aux-Diamants*, 2, p. 3-14.
- TESSIER, Yves (dir.) (1996), *L'hôtel de ville de Québec*, Québec, Société historique de Québec (Cahiers d'histoire, n° 36).
- THÉRIEN, Gilles (dir.) (1988), *Les figures de l'Indien*, Montréal, Université du Québec à Montréal, Cahiers du département d'études littéraires, 398-p.
- THIVIERGE, Nicole (1982), *Histoire de l'enseignement ménager-familial au Québec, 1882-1970*, Québec, Institut de recherche sur la culture, 475 p.
- THOMSON, Dale C. (1984), *Jean Lesage et la Révolution tranquille*, Saint-Laurent, Éditions Du Trécaré, 615 p.
- THORNTON, John (1850), *Diary of a Tour through the Northern States of the Union and Canada*, Londres, Simpkin, Marshall.
- TOUSIGNANT, Pierre (1980), «-L'incorporation de la province de Québec dans l'Empire britannique, 1763-1791. 1^{re} partie: De la Proclamation royale à l'Acte de Québec-», dans *Dictionnaire biographique du Canada*, vol. IV, 1771 à 1800, Québec, Les Presses de l'Université Laval, p. xxxiv-lxiii.
- TOWNER, John (1996), *An Historical Geography of Recreation and Tourism in the Western World 1540-1940*, Toronto, Wiley, 312-p.
- TREMBLAY, Arthur, avec la coll. de Robert Blais et Marc Simard (1994), *Le ministère de l'Éducation et le Conseil supérieur de l'éducation. Antécédents et création. 1867-1964*, Québec, Les Presses de l'Université Laval, 392 p.
- TREMBLAY, Micheline (1993), *Étude de la population de Place-Royale 1660-1760*, Québec, Ministère de la Culture, 216 p.
- Trident: 20 ans (1991), Québec, Bibliothèque nationale du Québec, 48-p.
- TRIGGER, Bruce (1991), *Les enfants d'Aataentsic: l'histoire du peuple huron*, Montréal, Libre Expression, 972-p.
- TROLLOPE, Anthony (1862), *North America*, New York, Harper and Brothers, 623 p.
- TROTIER, Louis (1968), «-Genèse du réseau urbain du Québec-», *Recherches sociographiques*, ix, 1-2, p. 23-32.
- TRUDEL, Marcel (1961), *Atlas historique du Canada français*, Sainte-Foy, Les Presses de l'Université Laval, 93 p.
- TRUDEL, Marcel (1968), *Champlain*, Montréal, Fides, 95 p.
- TRUDEL, Marcel (1968), *Initiation à la Nouvelle-France: histoire et institutions*, Montréal, Holt, Rinehart et Winston., 323 p.

- TRUDEL, Marcel (1978), «-La carte de Champlain en 1632-: ses sources et son originalité-», Québec, Cartothèque de l'Université Laval, 28-p. (extrait de *Cartologica*, 51, numéro spécial).
- TRUDEL, Marcel (1979), *Histoire de la Nouvelle-France, Vol. III-: La seigneurie des Cents-Associés 1627-1663, tome 1-: Les événements*, Montréal, Fides, 489 p.
- TRUDEL, Marcel (1995), *La population du Canada en 1666-: recensement reconstitué*, Sillery, Les Éditions du Septentrion, 379 p.
- TUDOR, Henry (1834), *Narrative of a Tour in North America-: Comprising Mexico, the Mines of Real del Monte, the United States, and the British Colonies with an Excursion to the Island of Cuba*, Londres, Duncan.
- TURCOTTE, Paul-André (1988), *L'enseignement secondaire public des frères éducateurs, 1920-1970-: utopie et modernité*, Montréal, Éditions Bellarmin, 220 p.
- TURGEON, Laurier (1992), «-Français et Amérindiens dans le golfe et l'estuaire du Saint-Laurent au XVI^e siècle-: histoire et archéologie-», dans Michel Fortin (dir.), *L'archéologie et la rencontre de deux mondes-: présence européenne sur des sites amérindiens*, Québec, Musée de la civilisation, p. 65-101.
- URBAIN, Jean-Didier (1994), *Sur la plage-: mœurs et coutumes balnéaires (XIX^e-XX^e siècles)*, Paris, Payot, 374-p.
- VANDRY & JOBIN et De Leuw, Cather & Assoc. (1967-1968), *Plan de circulation et de transport-: région métropolitaine de Québec*, Québec, 3 vol.
- VIGOD, Bernard (1996), *Taschereau, Sillery, Septentrion*, 393 p.
- VILLE DE QUÉBEC (1986), *Regards sur l'architecture du Vieux Québec*, Québec, 124 p.
- VILLE DE QUÉBEC (1987), *Les quartiers de Québec. Limoilou, à l'heure de la planification urbaine*, Québec, Service de l'urbanisme en coll. avec le Service des communications.
- VILLE DE QUÉBEC (1987), *Les quartiers de Québec. Saint-Roch, un quartier en constante mutation*, Service de l'urbanisme en coll. avec le Service des communications.
- VILLE DE QUÉBEC (1987), *Les quartiers de Québec. Saint-Sauveur, à l'image du début du siècle*, Service de l'urbanisme en coll. avec le Service des communications.
- VILLE DE QUÉBEC (1988), *Les quartiers de Québec. Lebourgneuf, un cadre champêtre*, Québec, Service de l'urbanisme en coll. avec le Service des communications.
- VILLE DE QUÉBEC (1988), *Les quartiers de Québec. Montcalm-Saint-Sacrement, nature et architecture-: complices dans la ville*, Québec, Service de l'urbanisme en coll. avec le Service des communications.
- VILLE DE QUÉBEC (1988), *Les quartiers de Québec. Neufchâtel, Duberger, Les Saules, de seigneurie en banlieue*, Québec, Service de l'urbanisme en coll. avec le Service des communications.
- VILLE DE QUÉBEC (1988), *Les quartiers de Québec. Saint-Jean-Baptiste, entre faubourg et centre-ville*, Québec, Service de l'urbanisme en coll. avec le Service des communications.
- VILLE DE QUÉBEC (1988), *Une ville sur mesure-: plan directeur d'aménagement et de développement de la ville de Québec*.
- VILLE DE QUÉBEC (1989). *Les quartiers de Québec. Vieux-Québec, Cap-Blanc, place forte et port de mer*, Québec, Service de l'urbanisme en coll. avec le Service des communications.
- VILLE DE QUÉBEC (1997), *Banque de données du patrimoine*, GRHQR Inc, Centre de développement économique et urbain, Design et Patrimoine.
- VILLE DE QUÉBEC (1997), *Rapport annuel, Service de police*,
- VILLE DE QUÉBEC (1997), *Rapport annuel, Service de protection contre l'incendie*.
- VILLE DE QUÉBEC (1997), *Rapport annuel et états financiers 1997*, SOMHADEC.
- VILLENEUVE, Paul Y. (1981), «-La ville de Québec comme lieu de continuité-», *Cahiers de géographie du Québec*, 25, 64, p. 49-60
- VOISINE, Nive (dir.) (1984-1991), *Histoire du catholicisme québécois*, vol.2-: Les XVIII^e et XIX^e siècles, t.1-: 438 p. et t. 2-: 507 p.-; vol.3-: Le XX^e siècle, t.1 et 2, 357 et 425 p.
- WALLOT, Jean-Pierre (1973), *Documents sur le British North America, 1759-1775*, Montréal, Département d'histoire, Université de Montréal, 95-p.
- WHITNEY, Gordon Graham (1994), *From Coastal Wilderness to Fruited Plain-: a History of Environmental Change in Temperate North America 1500 to the Present*, Cambridge, Cambridge University Press, 451 p.
- WORTERS, Garrance (1986-1990), *American Biographical Archive*, New York, K.G. Saur.
- Zéphirin Paquet. *Sa famille, sa vie, son œuvre (1927)*, Québec, Frères des écoles chrétiennes, 374 p.