

# Le rôle de l'administration municipale

Par Claude Bélanger et Paul Villeneuve



CONSULTER EN LIGNE

**atlas.cieq.ca**

Une fenêtre sur le passé québécois

Plus de 200 textes et cartes de référence  
sur l'histoire du Québec en libre accès

POUR CITER CET ARTICLE, UTILISER L'INFORMATION SUIVANTE :

Bélanger, Claude et Paul Villeneuve (2001). «Le rôle de l'administration municipale» dans Serge Courville et Robert Garon (dir.), *Québec, ville et capitale*. Québec: Les Presses de l'Université Laval (coll. «Atlas historique du Québec»). [En ligne]: <https://atlas.cieq.ca/quebec-ville-et-capitale/le-role-de-l-administration-municipale.pdf>

Tous droits réservés. Centre interuniversitaire d'études québécoises (CIEQ)  
Dépôt légal (Québec et Canada), 2001.  
ISBN 2-7637-7674-4

---

Les chercheurs du CIEQ, issus de neuf universités, se rejoignent pour étudier les changements de la société québécoise, depuis la colonisation française jusqu'à nos jours. Leurs travaux s'inscrivent dans trois grands axes de recherche: **les gens** : les populations et leurs milieux; **les ressources** : les moyens d'existence et les stratégies; **les régulations** : la norme, l'usage et la marge. Ils privilégient une approche scientifique pluridisciplinaire originale pour comprendre le changement social et culturel dans ses dimensions spatiotemporelles – [www.cieq.ca](http://www.cieq.ca)



# LE RÔLE DE L'ADMINISTRATION MUNICIPALE

De tout temps, mais de façon plus marquée depuis les années 1960, l'évolution du paysage urbain de Québec est intrinsèquement liée à l'action de l'administration municipale. En effet, si l'espace urbain témoigne de l'histoire de la ville, c'est d'abord par les mécanismes administratifs qui concrétisent sur le terrain les politiques urbaines de chaque époque. De même, la structure de l'administration municipale, avec l'ensemble des politiques et des règlements en vigueur, préfigure le paysage urbain des prochaines années.

De fait, l'administration municipale s'inscrit de façons variées dans le paysage urbain. D'abord, par les lieux du pouvoir politique et de l'administration centrale, qui expriment leur importance de façon symbolique. Ensuite, par les services liés au fonctionnement de la vie urbaine – la sécurité et les travaux publics – dont la marque se fait sentir moins par des monuments que par ses effets sur la vie quotidienne des citoyens. Enfin, par les services liés à l'aménagement du territoire – l'urbanisme, l'habitation, le développement économique, etc. –, qui interviennent de façon directe dans la construction du paysage urbain.

## LA FONCTION PUBLIQUE MUNICIPALE. L'ÉVOLUTION DES EFFECTIFS DEPUIS LES ANNÉES 1960

Depuis les années 1960, et notamment depuis le rapport Sylvestre de 1965 recommandant la mise sur pied d'une fonction publique municipale plus efficace et plus transparente, la structure administrative de la ville de Québec n'a cessé de croître ou de se diversifier. Ainsi, au cours des années se sont multipliés les champs d'intervention et les modes d'action de l'administration municipale répondant à l'évolution du mode de vie urbain.

C'est dans la foulée de la Révolution tranquille que la ville de Québec aura connu la croissance la plus importante de sa fonction publique, avec une augmentation de plus de 20 % entre 1961 et 1971 (Figure 1). Les effets de cette explosion seront en grande partie atténués par les fusions municipales de Les Saules (1970), de Duberger (1970), de Neufchâtel (1971) et de Charlesbourg-Ouest (1973). Dans les années 1970, les effectifs demeurent constants en chiffres absolus, mais on connaît une chute importante de 11 % de la population. En 1981, l'administration municipale atteint un sommet de ses

FIGURE 1  
L'administration municipale :  
l'évolution des effectifs de 1961 à 1998

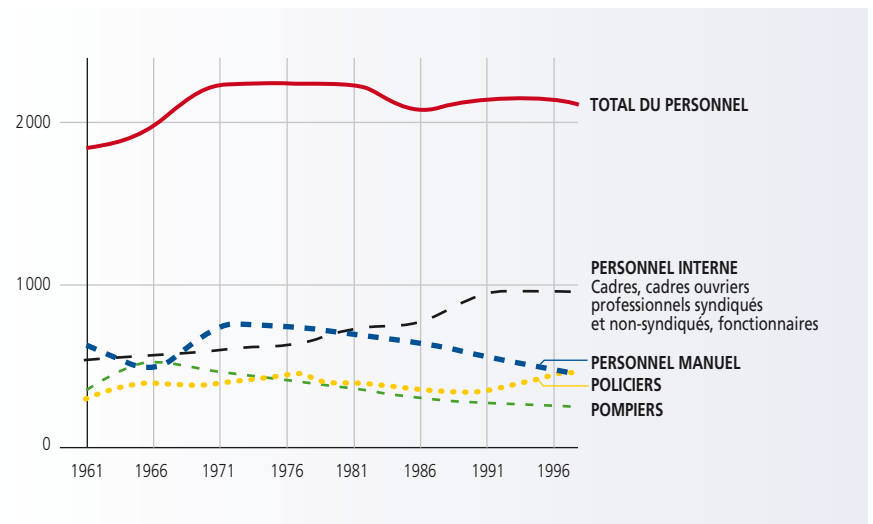
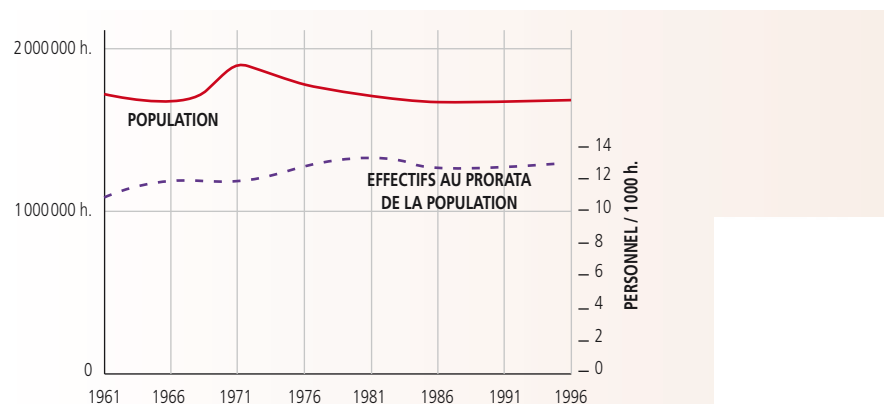


FIGURE 2  
L'administration municipale :  
l'évolution des effectifs au prorata de la population

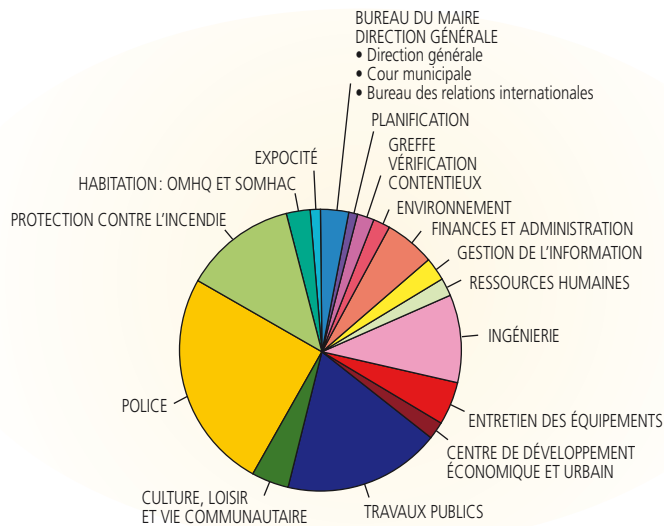


Source : Service des ressources humaines, Ville de Québec.

effectifs par personne (13,3 / 1 000 hab.). Enfin, après la décroissance rapide du début des années 1980 – les effectifs diminuent de 7 % entre 1981 et 1986 –, leur niveau demeure relativement stable jusqu'en 1998 (Figure 2).



FIGURE 3  
**L'administration municipale :  
répartition des effectifs au 1<sup>er</sup> janvier 1999**



Au-delà de ces variations quantitatives, ce sont surtout les changements dans la distribution des effectifs qui permettent d'identifier les tendances structurelles pour cette période : la rationalisation et la modernisation des fonctions traditionnelles de la ville (la sécurité et les travaux publics), le développement accéléré des services liés à l'administration et à la planification, la multiplication, la diversification des champs d'activité et d'intervention de l'administration municipale. Par exemple, de 1966 à 1996, on connaît une réduction de 51 % du nombre de pompiers – par la modernisation des techniques de protection contre les incendies –, alors que, pour la même période, le personnel interne de l'administration publique (cadres, professionnels et fonctionnaires) augmentera de 68 %.

Si, en 1999, 65 % des effectifs de l'administration municipale sont encore concentrés dans les fonctions traditionnelles que sont la sécurité et les travaux publics, il faut dire que l'éventail des activités municipales est beaucoup plus large, conservant les marques de son engagement successif dans l'habitation sociale, le loisir, l'environnement, le développement économique, etc. (Figure 3).

## LES LIEUX DE L'ADMINISTRATION MUNICIPALE

### L'hôtel de ville



La charte de la ville de Québec est accordée en 1833 et le conseil siège au premier palais de justice de la place d'Armes. Toutefois, la charte est suspendue par le gouverneur au moment de la rébellion de 1837. En 1840, alors que la ville de Québec reçoit sa nouvelle charte, le conseil s'installe pour la première fois dans un immeuble proprement identifié à la fonction municipale. L'hôtel de



L'ANCIEN HÔTEL DE VILLE DE LA RUE SAINT-LOUIS.  
Archives nationales du Québec, GH 270-147.

### LE POSTE DE POLICE DE LA RUE SAINTE-URSULE.

Archives de la ville de Québec,  
A 091 / E 4720, négatif n° 10026.



LE POSTE DE POLICE DE LA RUE  
SAINTE-URSULE, (AUJOURD'HUI).  
Photographie Claude Bélanger.

ville occupe alors la prestigieuse maison du major général William Dunn, située sur la rue Saint-Louis, au coin de la rue Sainte-Ursule. Les écuries permettent l'installation d'un premier poste d'incendie, tandis que le poste de police est installé juste à côté, sur la rue Sainte-Ursule, à l'angle de la ruelle des Ursulines – seul cet édifice existe encore sous la forme d'un immeuble à logement.

Malgré les nombreuses modifications pour adapter l'édifice à sa fonction administrative, la construction d'un nouvel hôtel de ville devient de plus en plus pressante à partir des années 1880. Après de nombreuses tergiversations, c'est avec l'arrivée du maire Simon-Napoléon Parent, en 1894, que la construction du nouvel hôtel de ville se concrétise. L'édifice est inauguré en 1896. L'architecte Georges-Émile Tanguay adopte un style éclectique qui juxtapose des éléments d'architecture médiévale ou nord-américaine, dans une composition rigoureuse et symétrique qui relève plutôt du classicisme français. Avec l'hôtel de ville, Georges-Émile Tanguay produit une œuvre pleinement originale marquée d'un dualisme entre l'Amérique du Nord et l'Europe française.



L'HÔTEL DE VILLE  
ET L'ÉDIFICE PRICE.

Photographie Claude Bélanger.

### L'édifice de la Fabrique

La rénovation de l'ancienne manufacture de lingerie féminine Dominion Corset par la ville de Québec et l'Université Laval marque, de façon symbolique, l'importance que la ville accorde au partenariat dans l'entreprise de renaissance du quartier Saint-Roch. L'édifice d'origine a d'abord servi de manufacture de chaussures à partir de 1871. Puis, en 1897, la Dominion Corset s'y installe, elle sera agrandie à plusieurs reprises. L'architecte Georges-Émile Tanguay, qui, en 1909, avait construit l'aile de la rue Dorchester, sera également responsable de la reconstruction de la manufacture après son incendie en 1911. Inoccupé à partir de 1988, l'édifice abrite depuis 1993-1994 l'École des arts visuels de l'Université Laval, ainsi que le Centre de développement économique et urbain (CDÉU) de la ville de Québec.

Tanguay demeurera jusqu'à sa mort l'architecte préféré de la ville, construisant plusieurs casernes de pompiers et, en 1915, le pavillon central du parc de l'Exposition provinciale. Cette nombreuse production finit par donner une unité stylistique à plusieurs immeubles municipaux. En 1929-1930, l'hôtel de ville est agrandi vers l'ouest, sur la façade de la rue Sainte-Anne. En s'inspirant de l'immeuble existant, l'architecte Raoul Chênevert arrive à redonner une composition symétrique à cette façade. Au début des années 1970, ce n'est pas sans remous que sera construit le stationnement de l'hôtel de ville, puisque l'aménagement implique la destruction du parc longeant la rue Sainte-Anne. En 1987, le Centre d'interprétation de la vie urbaine s'installe dans les locaux laissés libres par le départ de la caserne de pompiers. Accessible par la côte de la Fabrique, c'est un lieu d'éducation sur l'histoire de la vie urbaine à Québec.

### L'édifice Price

Lorsqu'en 1983 la ville de Québec acquiert l'édifice Price pour y loger des services administratifs à proximité de l'hôtel de ville, elle accomplit un geste à portée symbolique quant à sa présence dans le paysage urbain, puisqu'elle associe son image à un immeuble tout autant remarquable par son architecture que par le fait d'avoir été le premier gratte-ciel à avoir pris sa place dans la silhouette de Québec. Érigé en 1930 par la compagnie Price Brothers, l'édifice a été dessiné par les architectes Ross et Macdonald dans un style Art Déco inspiré des nombreuses tours à avoir été construites aux États-Unis dans les années 1920. La toiture à pavillon recouverte de cuivre, inspirée du style « château », inscrit l'édifice Price dans une tradition architecturale propre à Québec.

L'intérieur de l'immeuble conserve des éléments du style Art Déco d'origine, dont le portail de bronze, le vestibule, le hall d'entrée en travertin avec six médaillons de bronze illustrant les activités forestières, les ascenseurs et la salle de conférence du quatorzième étage avec ses boiseries d'acajou sculptées représentant les animaux de la forêt québécoise.



L'ÉDIFICE DE LA FABRIQUE.

Photographie Claude Bélanger.





LE RÉSERVOIR D'EAU DE LA VILLE DE QUÉBEC, CONSTRUIT EN SOUTERRAIN AUX PLAINES D'ABRAHAM, FAÇONNE LE PAYSAGE DES COVE FIELDS.

Photographie Claude Bélanger.

## LES TRAVAUX PUBLICS

### La voirie

À Québec, la constitution d'une voirie municipale va relever d'un lent processus qui sera d'ailleurs compliqué par les rigueurs du climat et les contraintes du site. Sous le Régime français, l'entretien des rues est la responsabilité des habitants. En 1664, une ordonnance du Conseil souverain exige des citoyens qu'ils nettoient la rue devant leurs maisons « des pailles ou fumiers et de toutes autres choses qui pourraient communiquer le feu ». Dès 1667, la planification de la voirie devient la responsabilité du grand voyer, une institution qui sera reconduite jusqu'en 1838. C'est en 1796 qu'une première loi établit un système de voirie dont la juridiction est confiée aux juges de paix pour les districts de Québec et de Montréal.

Le réseau des rues et des boulevards structure le paysage urbain tout comme il demeure le témoin de son histoire. À Québec, l'embryon d'un réseau apparaît dans le premier sentier qui permet de relier l'habitation de Champlain au cap Diamant qui allait devenir la côte de la Montagne. À la basse-ville, le développement va se poursuivre en contournant la falaise alors qu'à la haute-ville, la trame urbaine va se structurer à partir des chemins se dirigeant vers l'ouest : les rues Saint-Louis, Sainte-Anne et Saint-Jean. Au-delà des murs, le réseau suivra les chemins menant à Sillery et à Sainte-Foy, préfigurant les tracés de la Grande-Allée et du chemin Sainte-Foy. De même, dans la basse-ville, les chemins qui permettent de relier Notre-Dame-de-Lorette donnent la rue Saint-Vallier et le boulevard Hamel et le chemin de Charlesbourg donne la 1<sup>re</sup> Avenue. L'ancien chemin de Beauport devient plus tard le chemin de la Canardière.

À Québec, le déneigement des rues a longtemps constitué un défi pour les autorités. L'abondance des précipitations, la raideur des côtes et le tissu urbain ont amené des solutions originales pour le déblaiement de la neige, tels ces balais rotatifs en jonc qu'on montait sur les tramways. Les dépôts à neige se multipliaient pour desservir chaque quartier. Outre au fleuve ou à la rivière Saint-Charles, on en trouvait sur les plaines d'Abraham, à la Pointe-aux-Lièvres, au pied de la falaise sur la rue Arago, etc. Aujourd'hui, on n'a plus que trois dépôts – Henri-Bourassa, De la Jonquière et Michelet – où l'accumulation de neige occupe une superficie totale de 24,4 hectares sur une hauteur de 25 à 30 mètres. Ces sites font l'objet d'un contrôle environnemental rigoureux.

### L'aqueduc

Durant le Régime français et jusqu'à la construction du premier aqueduc en 1854, les sources, les puits naturels et les cours d'eau suffisaient aux besoins de la population. Un système de porteurs d'eau se mit en place pour la distribution de l'eau nécessaire à la consommation domestique. La lutte contre l'incendie entraîna la construction de citernes, comme celles que fit ériger la Société du feu à des endroits stratégiques de la ville, notamment sur les places de marché.

Au XIX<sup>e</sup> siècle, la construction du réseau d'aqueduc devient nécessaire autant pour combler la demande croissante du service d'incendie que pour l'amélioration des conditions d'hygiène – en l'absence d'un système d'égouts, la consommation de l'eau du fleuve, des rivières et des puits constituait un danger constant d'épidémie. L'aqueduc prend sa source dans la rivière Saint-Charles, dans la municipalité de la Jeune Lorette, et se dirige en ligne droite jusqu'à Mont-Plaisant, à l'intersection de la rue De Salaberry et du chemin Sainte-Foy. Ce n'est qu'en 1933 qu'est construit le réservoir souterrain des plaines d'Abraham, à l'endroit nommé Cove Fields.

LA PRISE D'EAU SUR LA RIVIÈRE SAINT-CHARLES ET L'USINE DE TRAITEMENT D'EAU CONSTRUITE À PROXIMITÉ.

Photographie Claude Bélanger.



EN 1984, L'ÉDIFICE AYANT ABRITÉ LE POSTE DE POLICE ET LA CASERNE DE POMPIERS N° 6, SUR LA RUE CHAMPLAIN (1912), A ÉTÉ RÉAMÉNAGÉ EN COOPÉRATIVE D'HABITATION.  
Photographie Claude Bélanger.

On peut facilement repérer, sur une photographie aérienne, le corridor de servitude de l'aqueduc qui longe, vers l'est, le site des Galeries de la capitale, traverse de biais la ville de Vanier, croise la rivière Saint-Charles, puis s'aligne sur la rue de l'Aqueduc et la côte Sherbrooke.

L'usine de traitement d'eau a été inaugurée en 1969, à proximité de la prise d'eau. Par son architecture moderne, l'immeuble répond à un souci de mettre en valeur la présence de l'eau tout en transmettant l'image d'un monument public qui n'est pas confiné à sa stricte fonction utilitaire.

Le système d'aqueduc est une œuvre de génie remarquable, puisqu'en plus de s'approvisionner à une source d'eau pure, les 48 m de dénivellation entre la prise d'eau et le réservoir des plaines assurent une distribution sans pompage sur 95 % du territoire desservi. Aujourd'hui, le contrôle du niveau d'eau au barrage du lac Saint-Charles permet de maximiser le potentiel du bassin d'alimentation. Le système fournit l'eau à plusieurs villes avoisinantes dont Sillery, Vanier, L'Ancienne-Lorette et une partie de Charlesbourg.

## LA SÉCURITÉ PUBLIQUE

### La police

Dans la province de Québec, le régime des juges de paix fait office d'administration municipale jusqu'en 1833. Les constables sont alors bénévoles et le salaire fixe n'est institué qu'en 1815. Toutefois, les conditions demeurent mauvaises jusqu'aux troubles de 1837, moment où une ordonnance du Conseil spécial propose d'établir « un système de police effectif dans les villes de Montréal et de Québec ».

La première prison de Québec, quant à elle, était établie près du fort Saint-Louis, à l'angle des rues Saint-Louis et des Carrières. À la fin du Régime français, elle était logée à l'arrière du palais de l'intendant, près de la rivière Saint-Charles. À partir de 1784, la prison est temporairement installée dans le couvent des récollets, jusqu'à son incendie en 1796, date à partir de laquelle elle est établie près des casernes de l'Artillerie, dans la côte du Palais. Une nouvelle prison, conçue par l'architecte François Baillairgé, est ouverte sur la rue Saint-Stanislas en 1814. L'organisation interne de l'immeuble avec quatre blocs cellulaires distribués autour d'une salle commune répond aux besoins d'un concept carcéral plus moderne qui incorpore la réhabilitation à la détention. En 1867, au moment de l'ouverture de la prison des plaines et peu avant la création de la Police provinciale, l'immeuble devient le Morrin College, encore aujourd'hui l'un des joyaux du patrimoine de la ville de Québec.

Avec les années, on en vint à établir des postes de police dans chacun des quartiers. En 1868, on en compte six dont celui de la rue Sainte-Ursule juste à côté de l'hôtel de ville de la rue Saint-Louis. En 1929, après les annexions de Saint-Malo (1907), de Limoilou (1909) et de ville Montcalm (1913), on en dénombre 17, dont le poste n° 1 aménagé à l'hôtel de ville lors de sa construction en 1896. Dans certains cas, le poste de police est jumelé à la caserne de pompier, comme au poste n° 6 construit en 1866 dans le quartier Champlain – aujourd'hui transformé en immeuble d'habita-



tion – ou le poste n° 12 construit en 1914 sur la rue Crémazie, sitôt après l'annexion de ville Montcalm. L'un des postes les plus importants est celui de Saint-Roch, construit en 1889 par Charles Baillairgé et agrandi en 1923 par l'architecte Joseph-Léon Pinsonneault. L'édifice donnait sur la place Jacques-Cartier, à l'emplacement de l'actuelle bibliothèque Gabrielle-Roy.

Les postes de quartier disparurent définitivement en 1966, au moment de la construction de la centrale du parc Victoria. Seulement quelques-uns de ces immeubles demeurent encore visibles, dont celui de la rue Hermine à l'intersection de la rue de l'Aqueduc.

### Le service de protection contre les incendies

Dès le début du Régime français, la protection contre l'incendie prend une importance capitale et se traduit rapidement par une série d'innovations sur le plan architectural et urbanistique. La fréquence et l'importance des incendies forcent les premières réglementations en matière d'urbanisme telle l'ordonnance de Frontenac de 1673 qui porte sur la construction et le ramonage des cheminées, l'installation de murs coupe-feu en pierre, l'installation d'échelles sur les toits, etc. En fait, le paysage urbain du Quartier latin, avec ses murs de pierre et ses toitures de tôle, reflète en lui-même cette adaptation aux dangers d'incendie, beaucoup plus qu'aux rigueurs du climat.

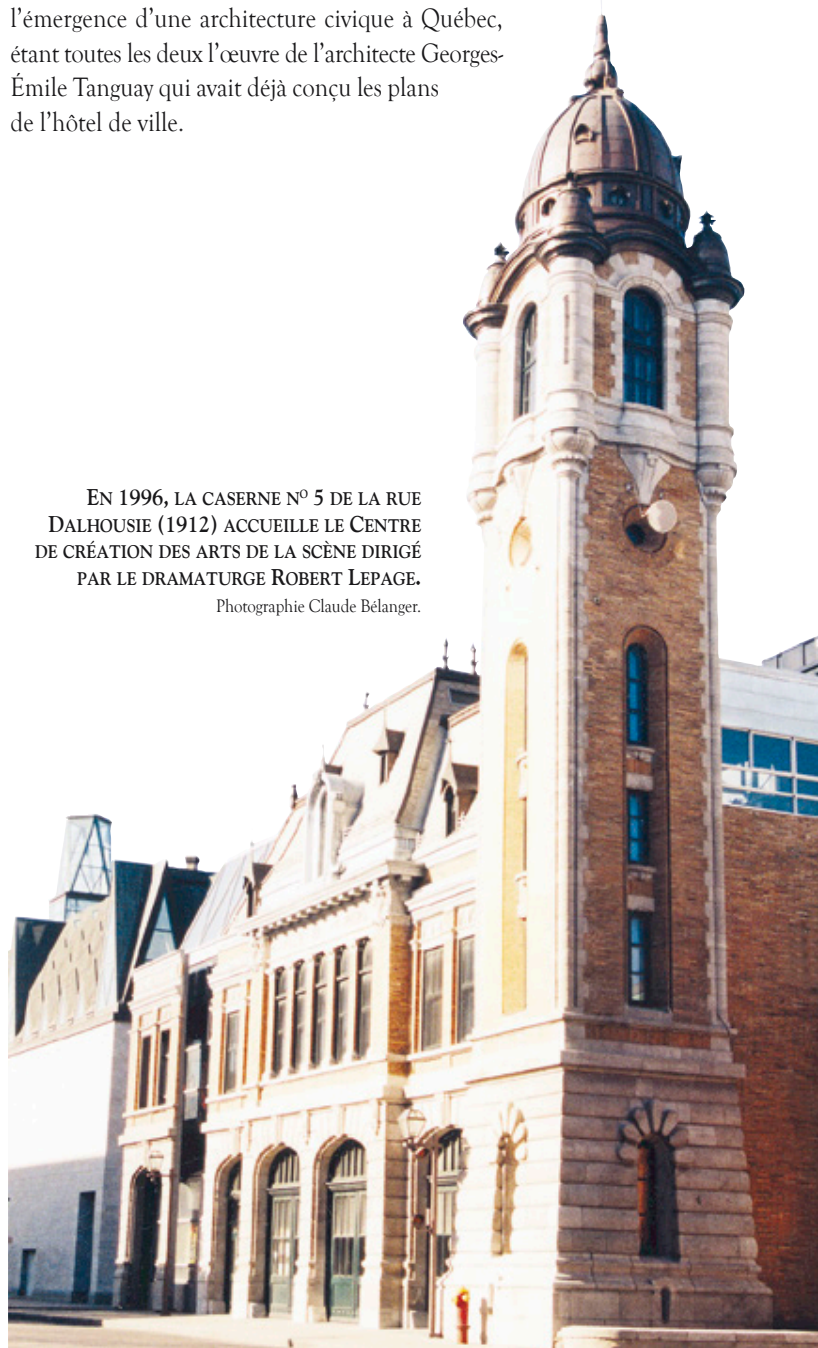
Quant au combat contre le feu, le système des brigades prend du temps à se mettre en place. Sous le Régime français, la lutte contre l'incendie est confiée à la garnison des soldats aidée des citoyens. Après la Conquête, qui avait incendié presque toute la ville, le général Murray met en place les deux premières compagnies de pompiers volontaires (l'une anglaise, l'autre française). En 1765, une société privée est fondée – la Société du feu – qui vise d'abord à protéger ses propres membres contre les méfaits des incendies. À partir de 1832, la Société obtiendra un statut public et relèvera désormais de la cité. En 1866, l'incendie qui détruisit en partie le quartier Saint-Roch et le village de Saint-Sauveur force l'instauration du premier service de pompiers permanents et rémunérés. C'est alors que seront construites les six premières casernes au cœur de chacun des quartiers de la ville. La caserne n° 1 est alors située sur la rue Sainte-Ursule, tout juste derrière le premier hôtel de ville qui donnait sur la rue Saint-Louis (ces immeubles sont aujourd'hui détruits). Éventuellement, cette caserne sera intégrée au nouvel hôtel de ville et y demeurera jusqu'aux années 1980.

Au début du XX<sup>e</sup> siècle, l'annexion des quartiers Saint-Malo, Limoilou et Montcalm, ainsi que l'amélioration des techniques de protection contre les incendies – les véhicules motorisés sont introduits à partir des années 1920 – entraîne la modernisation ou la construction de nouvelles casernes. En 1927, on compte 14 casernes dessinées par des architectes de renom tels Georges-Émile Tanguay, Ferdinand Peachy, Joseph-Léon Pinsonneault.

Seule la caserne de l'avenue des Oblats, construite en 1912, conserve encore aujourd'hui sa fonction, la plupart ayant été détruites ou recyclées à partir d'une première rationalisation commencée en 1967. Par exemple, la caserne n° 12 de la rue Crémazie, construite en 1910 après la fusion de ville Montcalm, aura été démolie pour faire place à la construction, en 1972-1973, des appartements Bourlamaque. En 1984, la caserne n° 6 de la rue Champlain (1912) est transformée en coopérative d'habitation. Plus récemment, en 1996, la caserne n° 5 de la rue Dalhousie (1912) a accueilli le Centre de création des arts de la scène, dirigé par le dramaturge Robert Lepage. Enfin, depuis 1996, la caserne n° 10 de la 5<sup>e</sup> Avenue reprend vie sous la forme d'un lieu de spectacle et d'exposition – l'Autre Caserne – qui fait figure de centre culturel pour le quartier Limoilou. Ces deux casernes auront été parmi les exemples les plus typiques et les plus intéressants de l'émergence d'une architecture civique à Québec, étant toutes les deux l'œuvre de l'architecte Georges-Émile Tanguay qui avait déjà conçu les plans de l'hôtel de ville.

EN 1996, LA CASERNE N° 5 DE LA RUE DALHOUSIE (1912) ACCUEILLE LE CENTRE DE CRÉATION DES ARTS DE LA SCÈNE DIRIGÉ PAR LE DRAMATURGE ROBERT LEPAGE.

Photographie Claude Bélanger.





DEPUIS 1996, LA CASERNE N° 10 DE LA 5<sup>e</sup> AVENUE REPREND VIE SOUS LA FORME D'UN LIEU DE SPECTACLE ET D'EXPOSITION — L'AUTRE CASERNE — QUI FAIT FIGURE DE CENTRE CULTUREL POUR LE QUARTIER LIMOILOU.

Photographie Claude Bélanger.

Les casernes aménagées à partir des années 1960 s'inscrivent dans un contexte bien différent de celui du début du siècle. Des préoccupations d'ordre fonctionnel y sont assumées, sans tenir compte de la dimension symbolique de l'expression architecturale. C'est ainsi que la caserne centrale construite en 1972 sur la rue Saint-Jean exprime avant tout sa fonction de garage sans tenir compte de la valeur civique ou institutionnelle du service de protection contre les incendies. À cet égard, l'immeuble est parfaitement représentatif de cette époque où l'affirmation de la modernité et le rejet de la tradition s'exprimaient par une architecture de rupture dans le tissu urbain. Par contre, la caserne Duberger, incorporée au centre municipal du même nom, et celle de Sainte-Odile, sur la rue des Pins Ouest, sont des exemples remarquables d'intégration au milieu résidentiel.

## L'AMÉNAGEMENT DU TERRITOIRE

### Les plans et les politiques d'urbanisme

Après la Seconde Guerre mondiale, la ville de Québec est rapidement confrontée à des changements sociaux très importants avec l'épanouissement de la société de consommation et la prolifération du transport automobile. La planification de l'évolution urbaine est rendue nécessaire pour adapter la ville au mouvement moderniste qui balaie l'ensemble de l'Amérique du Nord. En 1956, le plan Gréber définit déjà les grandes lignes de l'urbanisme des années 1960-1970 : articuler le développement de Québec dans une dynamique urbaine régionale, développer la banlieue résidentielle, établir un réseau routier périphérique, etc.

Les politiques d'habitation et de transport seront définies quelques années plus tard par le rapport Martin sur le logement et le rapport Vandry-Jobin sur les transports. Les propositions radicales mises de l'avant par ces deux rapports ne verront pas toutes le jour, mais leur impact sur le paysage urbain de Québec sera néanmoins considérable. Des îlots d'habitation entiers sont détruits pour faire place à l'aménagement de la Colline parlementaire, de Place-Royale et de l'autoroute Dufferin.

L'intégration de Les Saules, de Duberger, de Neufchâtel et de Charlesbourg-Ouest modifie profondément le périmètre de la ville pour l'adapter à la nouvelle géographie régionale issue de l'installation du réseau autoroutier. En contrepoint de ce mouvement d'expansion, le projet Kabir Kouba, publié en 1974, milite pour le développement d'un pôle d'habitation important sur les abords de la rivière Saint-Charles, entre les ponts Scott et Samson.

En 1988, le plan directeur de la ville de Québec, faisant suite au schéma de la Communauté urbaine de Québec (CUQ) publié en 1985, propose d'articuler le développement de la ville avec la nouvelle réalité régionale. La création de Lebourgneuf sous la forme d'une « ville nouvelle » intégrant un centre d'affaires à un nouveau quartier domiciliaire répond alors à un besoin stratégique de prendre part activement au développement de l'espace périurbain et de son activité économique. L'aménagement de la rivière Saint-Charles comme parc linéaire est alors proposé comme axe structurant de la nouvelle réalité territoriale issue de l'intégration de Les Saules, de Duberger et de Neufchâtel.

Enfin, les années 1990 apparaîtront comme une période de consolidation s'appuyant maintenant sur la double polarité — centre-périphérie — issue de l'histoire récente de la ville. Pendant cette période, Lebourgneuf a confirmé son rôle structurant d'importance régionale alors que le développement du centre-ville s'est appuyé sur la consolidation des espaces laissés libres pour amorcer une nouvelle dynamique de retour à l'habitation urbaine.

### L'habitation

L'habitation représente, avec le transport, un des domaines d'action privilégiés de l'urbanisme du XX<sup>e</sup> siècle. La qualité du logement est un des premiers points de doctrine du mouvement moderne en architecture et en urbanisme. À Québec, c'est en s'appuyant sur l'étude des conditions d'habitation et de la qualité des logements qu'en 1961 la commission Martin allait recommander le « réaménagement » des quartiers Saint-Jean-Baptiste, Saint-Roch, Saint-Sauveur et Champlain, qualifiant ces « zones » d'« inadéquates à l'habitation » parce que trop denses, « insalubres », sans espaces de verdure et difficilement accessibles en automobile. Avec comme corollaire le démantèlement des voies ferrées, l'aménagement de nouveaux boulevards d'accès, la construction d'hôtels et d'édifices à bureaux, la principale recommandation du rapport Martin est de reloger dans des logements subventionnés ou à loyer modique une grande partie des ménages vivant dans les quartiers centraux. Dans le quartier Saint-Roch, par exemple





LE COUVENT DES FRANCISCAINES  
SUR LA GRANDE-ALLÉE, RÉNOVÉ  
PAR LA SOMHAC EN 1987.

Photographie Claude Bélanger.

L'ENSEMBLE D'HABITATION SAINT-PIE-X.

Photographie Claude Bélanger.



(l'aire 10), on proposait la relocalisation de 13 000 personnes, dont 9 000 vers Limoilou, Beauport ou Charlesbourg !

C'est dans cet esprit qu'en 1969, au moment où se mettait en place le processus de transformation du centre-ville, l'Office municipal d'habitation de Québec (OMHQ) était créé pour développer et administrer des ensembles d'habitation à vocation sociale. L'ensemble d'habitation Saint-Pie-X, construit en 1970 à la limite nord du quartier Limoilou – aujourd'hui dans le corridor de l'autoroute de la Capitale – est demeuré le plus important de ces projets avec 446 logements. Structuré à partir de deux tours d'habitation, le plan d'ensemble s'inscrit dans la tradition de l'urbanisme moderne avec une référence évidente aux concepts de Le Corbusier : pénétration de la lumière naturelle, présence de la verdure, accès facile aux axes de transport automobile.

Vinrent, au début des années 1970, une série de projets qui, tout en étant aussi importants, allaient plutôt s'inscrire à l'intérieur des quartiers anciens : les Appartements Bourlamaque, la Chancelière, les Appartements Jacques-Cartier sur la rue du Roi, etc. Inévitablement, ces projets prendront une place importante dans le paysage urbain, souvent sur le mode de la discontinuité. Ces premières expériences allaient d'ailleurs mettre en évidence l'importance d'harmoniser les projets avec leur milieu et d'assurer la continuité de la trame urbaine. Sur le plan du recyclage d'immeubles patrimoniaux, les projets les plus remarquables sont la réhabilitation du monastère des franciscains (1984-1985) et l'aménagement des Habitations Grande-Allée (1987) dans le couvent des franciscaines.



LES APPARTEMENTS BOURLAMAQUE.

Photographie Claude Bélanger.

Aussi, à travers divers programmes d'accès au logement, la ville collabore avec les coopératives d'habitation et les organismes sans but lucratif pour permettre la prise en charge par le milieu d'immeubles dont la restauration n'aurait pu être réalisée dans un contexte de financement privé. Dans ce domaine, les mécanismes sont divers. Dans certains cas, la ville sert d'intermédiaire pour permettre à des coopératives d'habitation d'acquiescer des écoles vendues à une valeur nominale par la commission scolaire. Dans d'autres cas, c'est par une mise de fonds directe que la ville permet à des organismes sans but lucratif d'accéder à des programmes provinciaux ou fédéraux d'accès au logement. La sauvegarde du couvent Bon Pasteur dans les années 1970 et la restauration toujours en marche de l'îlot Berthelot illustrent l'importance de tels programmes pour le maintien d'un quartier dans son intégrité.



L'ANCIEN MONASTÈRE DES FRANCISCAINS, RÉNOVÉ PAR LA SOMHAC EN 1984-1985.

Photographie Claude Bélanger.

## Le développement économique et urbain

Le Centre de développement économique et urbain (CDÉU) a été créé en 1993 par l'intégration de trois entités administratives : le Service d'urbanisme, l'Office municipal de développement économique (OMDEQ), la Société municipale d'habitation et de développement Champlain (SOMHADEC). La création du CDÉU s'inscrit dans une stratégie de développement urbain associant la promotion économique, l'aide au développement, le patrimoine, l'aménagement du territoire et le transport.

Au cours des années 1980, d'importants investissements publics et privés ont été réalisés à l'intérieur et en périphérie du quartier Saint-Roch. Parmi ceux-ci, le Palais de justice et la Société de l'assurance automobile amènent dans le quartier une masse importante de nouveaux travailleurs. Toutefois, c'est surtout l'aménagement de la place Jacques-Cartier et de la bibliothèque Gabrielle-Roy qui marque pour la première fois la volonté stratégique de mettre à profit un nouvel équipement municipal pour consolider la trame urbaine.

Dans Saint-Roch, les interventions de ce genre demeurent peu nombreuses jusqu'au seuil des années 1990. Il devient difficile de créer un mouvement centripète vers Saint-Roch sans y réunir les ingrédients essentiels à la viabilité du quartier : l'arrivée de nouveaux résidents, la diversification de l'activité commerciale, la consolidation des rues et des places publiques. En somme, la création d'un environnement plus convivial.

Le cadre d'aménagement du quartier Saint-Roch, publié en février 1992, visait à combler ces carences. Cette fois par un engagement plus direct de la ville, souvent dans un contexte de partenariat avec des organismes de différents ordres, on entreprend de créer une synergie à partir de quelques projets moteurs. Le premier geste en ce sens est l'aménagement du jardin Saint-Roch (1993), aussitôt suivi par l'installation du CDÉU et de l'École des arts visuels de l'Université Laval dans l'édifice de la Fabrique (1993-1994), la concrétisation du projet Méduse (1995), la restauration de l'édifice F. X. Drolet (1993-1996). Le programme d'aide à l'acquisition des ateliers d'artistes, mis sur pied en 1996, aura notamment collaboré à la transformation d'anciens entrepôts et à leur prise en charge par les artistes de façon collective. Les projets de la Maison longue sur la rue De la Salle et celui de la Chambre Blanche sur la rue Christophe-Colomb en sont les pionniers.



LE PROJET MÉDUSE, DANS LA CÔTE D'ABRAHAM, REGROUPE 11 ORGANISMES ŒUVRANT DANS LA CRÉATION EN ARTS VISUELS, MÉDIATIQUES ET MULTIDISCIPLINAIRES.

Photographie Claude Bélanger.

Le Centre de production artistique et culturel Alyne-Label (1994), qui regroupe dix organismes culturels, dont Danse Partout et les bureaux du Conseil de la culture de la région de Québec, prolonge vers Saint-Sauveur la vocation culturelle du quartier Saint-Roch. Le Centre, qui est principalement subventionné par le ministère de la Culture et des Communications du Québec, aura permis de recycler l'ancienne École technique du boulevard Langelier, un édifice remarquable par son architecture et notamment par l'escalier monumental intérieur, qui est l'un des rares témoignages de l'art nouveau à Québec.



LE JARDIN SAINT-ROCH ET L'ÉDIFICE DE L'ÉCOLE NATIONALE D'ADMINISTRATION PUBLIQUE (ÉNAP).

Photographie Claude Bélanger.

L'arrivée récente de l'École nationale d'administration publique (ÉNAP), la revitalisation de la rue Saint-Joseph et la création du Centre national des nouvelles technologies de Québec (CNNTQ) sont parmi les actions les plus récentes pour consolider le centre du quartier Saint-Roch.

## La protection du patrimoine

À partir de 1963, moment où le Vieux-Québec obtient le statut de « arrondissement historique », la notion de protection patrimoniale n'a cessé d'évoluer et de se raffiner, suivant en cela l'évolution des mentalités et des philosophies énoncées par les chartes internationales. Avec les années, la conception de la ville-musée essentiellement aménagée en fonction du tourisme allait être graduellement modifiée vers celle d'une ville historique considérée en tant qu'environnement humain. Ainsi, le plan directeur *Vieux-Québec – Basseville – Cap-Blanc. Entre la falaise et le fleuve*, déposé en 1993 par le Service de l'urbanisme de la ville de Québec, comprend des propositions touchant un grand nombre d'aspects de la vie urbaine : créer un milieu propice à l'habitation, assurer la continuité du milieu bâti et de l'architecture traditionnelle, intégrer des places publiques et des pistes cyclables, réinsérer la verdure et créer des microclimats, etc.

Depuis 1979, la conservation et la mise en valeur du patrimoine fait l'objet d'ententes avec le ministère des Affaires culturelles. Les programmes et les projets visés par ces ententes portent sur l'inventaire des biens patrimoniaux, la recherche archéologique – notamment sur l'îlot des Palais, avec la collaboration de l'Université Laval, la mise en valeur du patrimoine municipal – dont le domaine Maizerets –, le soutien technique et professionnel, les différents programmes d'aide à la restauration des immeubles historiques, etc.

Le programme de mise en valeur des artères commerciales vise la sensibilisation des propriétaires à l'importance du design urbain, fournissant un support architectural et de l'aide financière dans le cadre des programmes d'intervention. Ces dernières années, les principales artères commerciales ont bénéficié du plan de revitalisation. La rue Saint-Jean est un exemple remarquable à cet égard.

Le guide en matière de patrimoine, rédigé pour la première fois en 1982 et révisé en 1998, détermine les principes qui doivent orienter les interventions dans l'arrondissement historique, principes caractérisés par les termes conservation, continuité et cohérence, connaissance et collaboration. Une des situations les plus délicates à résoudre est celle de l'insertion d'une nouvelle construction à l'intérieur d'un tissu urbain ancien, ceci sans avoir recours au pastiche. À cet égard, un des exemples réussis avec délicatesse, et qui témoigne de la philosophie actuelle de la ville de Québec en matière d'intégration urbaine, est l'immeuble Gap sur la rue Saint-Jean.

### L'environnement et la santé publique

Tout comme il en est pour la sécurité, les conditions d'hygiène ont été de tout temps un facteur déterminant pour la survie des résidents des villes. À Québec, Frontenac établit le premier règlement pour le nettoyage des rues, essentiellement pour

prévenir les incendies. En tant que ville portuaire, Québec connut plusieurs épidémies qui nécessitèrent les soins constants des premières institutions hospitalières. L'épidémie de choléra de 1832 incite le premier conseil de ville à mettre sur pied un Comité de santé et à ouvrir en 1833 l'hôpital de la Marine. Les épidémies de choléra seront récurrentes au XIX<sup>e</sup> siècle jusqu'à ce qu'on mette sur pied le service d'aqueduc et d'égouts. En 1915, la ville de Québec ouvre un nouvel hôpital civique sur le chemin de Beauport (aujourd'hui le chemin de la Canardière). Construit par l'architecte Joseph-Léon Pinsonneault, agrandi en 1928-1930 par l'architecte Raoul Chênevert, l'immeuble est remarquable par son élégance et demeure un des plus beaux pavillons hospitaliers de la région de Québec. La ville de Québec fournira un service hospitalier jusqu'en 1983, au moment où l'hôpital civique est cédé à l'hôpital de l'Enfant-Jésus.

Au XIX<sup>e</sup> siècle, le mouvement hygiéniste a été un facteur déterminant dans l'expansion de la banlieue sous forme de villas construites sur la Grande-Allée et le chemin Sainte-Foy, tout comme plus tard pour la création du parc Victoria et des plaines d'Abraham. Aujourd'hui, c'est le service de l'environnement qui poursuit l'action hygiéniste de la ville. La politique de l'environnement, publiée en décembre 1998, fait voir une multiplication des champs d'action que la ville entreprend en partenariat avec le ministère de l'Environnement du Québec : gestion des neiges usées, réhabilitation des terrains contaminés, protection des rives et du littoral, etc. Parmi les politiques ayant un impact direct sur le paysage urbain, on note le plan quinquennal de la forêt urbaine 1996-2000, qui voit à l'augmentation de la superficie verte dans les quartiers anciens, à l'aménagement et à la mise en valeur des écosystèmes remarquables que sont le bassin de la Saint-Charles et le domaine Maizerets.



L'ANCIEN HÔPITAL CIVIQUE  
SUR LE CHEMIN DE LA CANARDIÈRE.  
Photographie Claude Bélanger.



L'ÉDIFICE F.-X. DROLET RECYCLÉ POUR LE SERVICE DE L'ENTRETIEN ET DES ÉQUIPEMENTS. À DROITE, UNE PARTIE DU COMPLEXE D'HABITATION PRINCE-ÉDOUARD ADMINISTRÉ PAR L'OFFICE MUNICIPAL D'HABITATION DE QUÉBEC.  
Photographie Claude Bélanger.

LE MAGASIN GAP, SUR LA RUE SAINT-JEAN, TÉMOIGNE DE LA PHILOSOPHIE DE LA VILLE DE QUÉBEC EN MATIÈRE D'INSERTION DES NOUVEAUX IMMEUBLES DANS LE TISSU ANCIEN.  
Photographie Claude Bélanger.

# Bibliographie\*

- A CITIZEN OF THE WORLD [Boardman, JAMES] (1833), *America and the Americans*, Londres, Longman, Rees, Orme, Brown, Green and Longman.
- Action catholique (1954), Québec, 23 septembre.
- ALEXANDER, James Edward (1833), *Transatlantic Sketches: Comprising Visits to the most Interesting Scenes in North and South America; and the West Indies with Notes on the Negro Slavery and Canadian Emigration*, Londres, Bentley.
- ALLARD, Michel, et Bernard Lefebvre (dir.) (1998), *Les programmes d'études catholiques francophones du Québec: des origines à aujourd'hui*, Montréal, Éditions Logiques, 707 p.
- ALLARD, Michel, et Jocelyne Séguin (1992), «-Le niveau du Saint-Laurent de 2000 BP et l'occupation amérindienne préhistorique de la place Royale, à Québec-», *Géographie physique et quaternaire*, 46, 2, p.-181-188.
- Almanach de Québec (1853).
- AN INDIAN OFFICER [Cumberland, R. B.] (1875), *How I Spent my Two Years' Leave, or my Impression of the Mother Country, the Continent of Europe, the United States of America, and Canada*, Londres, Tinsley, 336-p.
- Annuaire Marcotte du Québec métropolitain, Québec, 1921-; 1940-; 1959-; 1974.
- Annuaire statistique, Québec, depuis 1913.
- «-À propos des navires anciens-» (1946), *Bulletin des recherches historiques*, 52, p. 282-284.
- ARCHITHÈME (1996), *Patrimoine du quartier Saint-Roch*, Québec, Ville de Québec, Service de l'urbanisme, Design urbain et patrimoine, 6-vol.
- ARCHIVES DE LA VILLE DE QUÉBEC (1972), *Pavages des rues de Québec*, par Marie-Thérèse Thibault, Banque Renseignements – Rues – Pavages, 2202-01.
- ARCHIVES DE LA VILLE DE QUÉBEC (1975), *Projet de recherches. Marché Saint-Roch*, Rapport final par Pierre Brousseau et al., document textuel, cote CT4 971-11.
- ARCHIVES DE LA VILLE DE QUÉBEC (1980), *Inventaire des permis de construction des Archives de la ville de Québec, 1913-1930*, par Robert Garon, Ottawa, Direction des lieux et des parcs historiques nationaux, 2 vol., 785 p.
- ARCHIVES DE LA VILLE DE QUÉBEC (1981), *Inventaire analytique du Fonds Charles-Philippe-Ferdinand-Baillairgé*, par Annick Faussurier, Québec, Archives de la ville de Québec avec le concours des Archives nationales du Québec, 325 p.
- ARCHIVES DE LA VILLE DE QUÉBEC (1983), *Inventaire des marchés de construction des actes notariés de la ville de Québec, 1900-1920*, par Sylvie Thivierge, Québec, Ville de Québec, Service de l'Urbanisme, Division du Vieux-Québec et du Patrimoine, 231-p.
- ARCHIVES DE LA VILLE DE QUÉBEC (1985), *Inventaire analytique des règlements de la première série*, par Manon Allard, Johanne Dumais et Claire Jacques, Québec, Archives de la ville de Québec (Publication, n° 17), 109 p.
- ARCHIVES DE LA VILLE DE QUÉBEC (1987), *Inventaire sommaire de la sous-série conseils et comités 1833-1965*, Québec (Publication, n° 24), 146 p.
- ARCHIVES DE LA VILLE DE QUÉBEC, *Livre de comptes. Bureau du trésorier. Réparations et entretien des rues et marchés, 1845-1849*.
- ARCHIVES DE LA VILLE DE QUÉBEC, *Rapports annuels de l'inspecteur des chemins de la cité de Québec*, par Joseph Hamel.
- ARCHIVES DE LA VILLE DE QUÉBEC, *Rapports annuels du trésorier de la cité de Québec*.
- ARCHIVES DE LA VILLE DE QUÉBEC, *Rapport du surintendant des travaux de la Corporation de Québec*.
- ARCHIVES DE L'UNIVERSITÉ LAVAL, *Fonds de la famille Dunn (220), inventaire provisoire*.
- ARCHIVES NATIONALES DU QUÉBEC, *fonds Paquet-Syndicat, cote p726*.
- ARCHIVES NATIONALES DU QUÉBEC (1977), *Inventaire des marchés de construction des Archives nationales à Québec, XVII<sup>e</sup> et XVIII<sup>e</sup> siècles*, par Marthe Lacombe et Doris Dubé, Ottawa, Parcs Canada, Ministère des Affaires indiennes et du Nord, 459 p.
- AUDET, Louis-Philippe (1950-1956), *Le système scolaire de la province de Québec*, Québec, tomes I, V et VI, Éditions de l'Érable-; tomes II, III et IV, Les Presses de l'Université Laval, 6 vol.
- AUDET, Louis-Philippe (1971), *Histoire de l'enseignement au Québec*, tome 1, 1608-1840-; tome 2, 1840-1971, Montréal et Toronto, Holt, Rinehart et Winston Ltée, xv-432 p.-; xii-496 p.
- BACCIGALUPO, Alain (1978), *Les grands rouages de la machine administrative québécoise*, Montréal, Les Éditions Agence d'Arc inc., 624 p.
- BACQUEVILLE DE LA POTHERIE, Claude-Charles Le Roy (1997), *Histoire de l'Amérique septentrionale: relation d'un séjour en Nouvelle-France*, Monaco, Éditions du Rocher, 2 tomes, 710 p.
- BAILLARGEON, Noël (1972), *Le séminaire de Québec sous l'épiscopat de M<sup>gr</sup> de Laval*, Québec, Les Presses de l'Université Laval (Les cahiers de l'Institut d'histoire, 18), 308 p.
- BAILLARGEON, Noël (1977), *Le séminaire de Québec de 1685 à 1760*, Québec, Les Presses de l'Université Laval (Les cahiers d'histoire de l'Université Laval, 21), 449 p.
- BAILLARGEON, Noël (1981), *Le séminaire de Québec de 1760 à 1800*, Québec, Les Presses de l'Université Laval (Les cahiers d'histoire de l'Université Laval, 25), 297 p.
- BAILLARGEON, Noël (1994), *Le séminaire de Québec de 1800 à 1850*, Sainte-Foy, Les Presses de l'Université Laval, 410 p.

\* Bibliographie complète de l'ouvrage *Québec, ville et capitale*

- BAILLIE, Laureen, et Paul Sieveking (1984), *British Biographical Archive*, Londres, K.G. Saur.
- BALTHAZAR, Louis, Guy Laforest et Vincent Lemieux (dir.) (1991), *Le Québec et la restructuration du Canada, 1980-1992. Enjeux et perspectives*, Sillery, Septentrion, 312 p.
- BASTIEN, Geneviève, Doris D. Dubé et Christina Southam (1975), *Inventaire des marchés de construction des Archives civiles de Québec, 1800-1870*, Ottawa, Direction des parcs et lieux historiques nationaux, 3 vol., 1-340 p.
- BEAUCAGE, Christian (1996), *Le théâtre à Québec au début du xx<sup>e</sup> siècle. Une époque flamboyante*, Québec, Nuit Blanche éditeur, 316 p.
- BEAULIEU, André, et Jean Hamelin (1973), *La presse québécoise des origines à nos jours, tome I, 1764-1859*, Québec, Les Presses de l'Université Laval, 268 p.
- BEAUREGARD, Yves, et Alyne Lebel (1990), «-Quelques plages au bord du majestueux-», *Cap-aux-Diamants*, 22 (été), p. 44.
- BEAUREGARD, Yves, Jean-Marie Lebel, Jacques Saint-Pierre (1997), *La capitale, lieu du pouvoir, Sainte-Foy*, Commission de la capitale nationale, Les Publications du Québec, 129 p.
- BÉDARD, J. Roland (1947), *A Masterplan for Quebec City, mémoire de maîtrise (planification régionale)*, Cornell University.
- BÉLANGER, Charles (1987), *De l'académie au cégep. 125 ans d'histoire, Cégep de Sainte-Foy*, Comité du programme souvenir, 30 p.
- BÉLANGER, Réal, Richard Jones et Marc Vallières (1994), *Les grands débats parlementaires, 1792-1992*, Sainte-Foy, Les Presses de l'Université Laval, 417 p.
- BÉLANGER, Yves, et Dorval Brunelle (dir.) (1988), *L'ère des libéraux. Le pouvoir fédéral de 1963 à 1984*, Sillery, Presses de l'Université du Québec, 442 p.
- BÉLANGER, Yves, et Michel Lévesque (dir.) (1992), *René Lévesque. L'homme, la nation, la démocratie*, Sillery, Presses de l'Université du Québec, 495 p.
- BERGERON, Claude (1974), *L'avenir de la colline parlementaire*, Québec, Éditions du Pélican, 150 p.
- BERGERON, Gérard, et Réjean Pelletier (dir.) (1980), *L'État du Québec en devenir*, Montréal, Boréal, 413 p.
- BERGERON, Yves (1990), *Les anciennes halles et places de marché au Québec: étude d'ethnologie appliquée*, thèse de doctorat, Université Laval, 556 p.
- BERNARD, André (1996), *La vie politique au Québec et au Canada*, Sainte-Foy, Presses de l'Université du Québec, 616 p.
- BERNIER, Jacques (1984), «-Le corps médical québécois à la fin du xviii<sup>e</sup> siècle-», dans C.-Roland (dir.), *Health, Disease and Medicine. Essays in Canadian History*, Toronto, The Hannah Institute for the History of Medicine, p. 36-64.
- BERNIER, Jacques (1988), *La médecine au Québec. Naissance et évolution d'une profession*, Québec, Les Presses de l'Université Laval, 207-p.
- BERVIN, George (1991), *Québec au XIX<sup>e</sup> siècle. L'activité économique des grands marchands*, Sillery, Septentrion, 290 p.
- BERVIN, George, et Yves Laframboise (1991), *La fonction commerciale à Place-Royale 1760-1820. Synthèse*, Québec, Les publications du Québec-Ethnotech (Patrimoines-Dossiers).
- Bilan Saint-Laurent, le fleuve... en bref (1993), Montréal, Centre Saint-Laurent, 60 f.
- BLANCHARD, Raoul (1935), *L'est du Canada français. Province de Québec*, Paris et Montréal, Masson et Beauchemin, 2 tomes.
- BLANCHARD, Raoul (1949), *Le Québec par l'image*, Montréal, Beauchemin, 138 p.
- BLANCHARD, Raoul (1960), *Le Canada français: province de Québec, étude géographique*, Paris, Arthème Faillard, 316 p.
- BLANCHET, Daniel, et Sylvie Thivierge (1982), *Inventaire des marchés de construction des actes notariés de la ville de Québec, 1871-1899*, Ottawa, Direction des lieux et des parcs historiques nationaux, 308-p.
- BLANCHET, Danielle (1984), *Découvrir la Grande-Allée*, Québec, Musée du Québec, 177 p.
- BOARDMAN, James. V. *A citizen of the world*
- BOVIN-ALLAIRE, Émilie (1984), *Née place Royale*, Montmagny, Les éditions Léméac, 227 p.
- BOLÉDA, Mario (1984), «-Les migrations au Canada sous le Régime français (1608-1760 )-», *Cahiers québécois de démographie*, 13, 1, avril, p.-23-39.
- BONNAUD, Dominique (1895), *D'océan à océan: impressions d'Amérique*, Paris.
- BONNETTE, Michel (1987), «-La capitale face à son patrimoine-», *Cap-aux-Diamants*, 3, p. 69-72.
- BOSHER, John Francis (1987), *The Canada Merchants, 1713-1763*, Oxford, Clarendon Press, 234 p.
- BOUCHARD, Gérard, et al. (1985), «-La distribution des patronymes au Québec: témoins des dynamiques de population», *Anthropologie et sociétés*, 9, 3, p. 197-218.
- BOUCHER, Pierre (1964), *Histoire véritable et naturelle des mœurs et productions du pays de la Nouvelle France vulgairement dite le Canada, 1664*, Boucherville, Société historique de Boucherville, 415 p.
- BOUCHETTE, Joseph (1815), *A Topographical Description of the Province of Lower Canada*, Londres, W. Faden, 640 p.
- BOUCHETTE, Joseph (1832), *The British Dominions in North America*, Londres, Longman, Rees, Orme, Brown, Green and Longman, 2 vol.
- BOUDREAU, Claude, Serge Courville et Normand Séguin (1997), *Le territoire, Sainte-Foy*, Les Presses de l'Université Laval (Atlas historique du Québec), 114 p.
- BOUGAINVILLE, Louis-Antoine de (1923-1924), «-Journal de M. de Bougainville-», A.-E. Gosselin (édit.), *Rapport de l'archiviste de la province de Québec pour 1923-1924*, Québec, Imprimeur de sa majesté le roi, p. 202-393.
- BOURASSA, Robert (1995), *Gouverner le Québec*, Montréal, Fides, 307 p.
- BOURDO, E. A. (1983), «-The Forests the Settlers Saw-», dans Susan L. Fladers (édit.), *The Great Lakes Forests: an Environmental and Social History*, Minneapolis, University of Minnesota Press, p. 3-16.
- BOURGAULT, Jacques (1984), *Répertoire des employés supérieurs (hors cadre) des ministères du gouvernement du Québec, 1867-1983*, Québec, Assemblée nationale, 57 p.
- BOURNE, George (1892), *The Picture of Quebec*, Québec, D. et J. Smillie.
- BOURQUE, Gilles, et Jules DUCHASTEL (1994), *La société libérale duplessiste, 1944-1960*, Montréal, Presses de l'Université de Montréal, 435 p.
- BRADLEY, Susan (1988), *Archives biographiques françaises*, Londres, Saur.

- BRANN, Esther (1926), Notes et croquis sur Québec, Québec, Château Frontenac.
- BRISSON, Réal (1983), La charpenterie navale à Québec sous le Régime français, Québec, Institut québécois de recherche sur la culture (Edmond-de-Nevers, n° 2), 320 p.
- BRISSON, Réal (1990), L'organisation sociale à Place-Royale (1820-1860), Québec, Les publications du Québec, Direction des communications du ministère des Affaires culturelles, 272 p.
- BRODEUR, Raymond (1998), Catéchisme et identité culturelle dans le Québec de 1815, Sainte-Foy, Les Presses de l'Université Laval (Religions, cultures et sociétés), 309 p.
- BROWN, Clément (1952), Québec, la croissance d'une ville, Québec, Les Presses de l'Université Laval, 78 p.
- BUREAU, Gilles (1993), «-Notre collège depuis la Révolution tranquille-», Cap-aux-Diamants, hors série, p. 37-41.
- BURGER, Baudouin (1974), L'activité théâtrale au Québec (1765-1825), Montréal, Parti pris, 410-p.
- BURLET, Françoise Laure (1996), Un rêve aristocratique en Nouvelle-France. La demeure de Charles Aubert de La Chesnaye, Sillery, Septentrion, 126-p.
- BURROUGHES, William James (1997), Does the Weather Really Matter? The Social Implication of Climate Change, Cambridge, Cambridge University Press, 230 p.
- BUTTERWORTH, H. (1884), Zigzag Journey in Acadia and New France:- a Summer's Journey of the Zigzag Club through the Historic Fields of Early French Settlements of America, Boston, Estes and Lauriat, 320-p.
- CALDWELL, Gary (1974), A Demographic Profile of the English-Speaking Population of Quebec 1921-1971, Québec, Centre international de recherche sur le bilinguisme (Publication B-51), 175 p.
- CALDWELL, Gary, et Eric Waddell (1982), Les anglophones du Québec. De majoritaires à minoritaires, Québec, Institut de recherche sur la culture, 478 p.
- CAMERON, Christina, et Jean Trudel (1976), Québec au temps de James Patterson Cockburn, Québec, Éditions Garneau, 176 p.
- CAMU, Pierre (1996), Le Saint-Laurent et les Grands Lacs au temps de la voile, 1608-1850, La Salle, Hurtubise HMH, 364 p.
- CAMUS, Albert (1978), Journaux de voyage, Paris, Gallimard, 147 p.
- CANADIEN PACIFIQUE (1927), La Confédération et le Pacifique Canadien, 48-p.
- CARDINAL, Suzanne (1988), L'Université Laval en mouvement-?, mémoire de maîtrise, Université Laval.
- CARTIER, Jacques (1986), Relations, Montréal, Presses de l'Université de Montréal, 498 p.
- CASTONGUAY, Émile (1960), Le journal d'un bourgeois de Québec, [s.l.], Action sociale catholique.
- CAZELAIS, Normand, Roger Nadeau et Gérard Beaudet (1999), L'espace touristique, Sainte-Foy, Presses de l'Université du Québec, 283-p.
- CÉRANE INC. (1992), L'occupation historique et préhistorique de la place Royale, Québec, Ville de Québec et Ministère des Affaires culturelles, 426 p.
- CESTRE, Gilbert (1976), «-Québec, évolution des limites municipales depuis 1831-1832-», Cahiers de géographie de Québec, 20, 51, p. 561-568.
- CHAMPAGNE, André (dir.) (1996), L'histoire du Régime français, Sillery, Septentrion, 185 p.
- CHAMPLAIN, Samuel de (1968), Champlain, Montréal et Paris, Fides, Texte présenté et annoté par Marcel Trudel, 2<sup>e</sup> éd. rev. et augm. (Classiques canadiens).
- CHAMPLAIN, Samuel de (1971), The Works of Samuel de Champlain, Toronto, Toronto University Press, 7 vol.
- CHAMPLAIN, Samuel de (1973), Œuvres de Champlain, Montréal, Éditions du jour, 2 vol.
- CHAMPLAIN, Samuel de (1993), Des sauvages, Montréal, Typo, 282 p.
- CHAMPLAIN, Samuel de (1994), La France d'Amérique:- voyages de Samuel de Champlain (1604-1629), Paris, Imprimerie nationale, 364 p.
- CHARBONNEAU, André, Yvon Desloges et Marc Lafrance (1982), Québec, ville fortifiée du XVII<sup>e</sup> au XIX<sup>e</sup> siècle, Québec, Éditions du Pélican, 491 p.
- CHARBONNEAU, André, Claudette Lacelle et Marc Lafrance (1974), Évolution structurale du parc de l'Artillerie et du bastion Saint-Jean, Québec, 1749-1903, Ottawa, Ministère des Affaires indiennes et du Nord (Travail inédit, n° 128).
- CHARLAND, Jean-Pierre (1982) Histoire de l'enseignement technique et professionnel au Québec, 1867 à 1965, Québec, Institut de recherche sur la culture, 482 p.
- CHARLEVOIX, Pierre-François-Xavier de ([1744] 1994), Journal d'un voyage fait par ordre du roi dans l'Amérique septentrionale, Montréal, Presses de l'Université de Montréal, 2 vol., 1-112 p.
- CHÉNIER, Rémi (1991), Québec, ville coloniale française en Amérique:- 1660 à 1690, Ottawa, Service des parcs et lieux historiques nationaux, 293-p.
- CHODOS, Robert, et Éric Hamovitch (1991), Quebec and the American dream, Toronto, Between the lines.
- CHOKO, Marc H., et David L. Jones (1988), Canadien Pacifique. Affiches 1883-1963, Québec, Éditions du Méridien, 186 p.
- CHOUNARD, François-Xavier (1963). La ville de Québec, histoire municipale. I:- Régime français, Québec, Société historique de Québec (Cahiers d'histoire, n° 15), 116 p.
- CHOUNARD, Roger (1981), Analyse de l'évolution architecturale des halles de marchés de la ville de Québec au cours du XIX<sup>e</sup> siècle, mémoire de maîtrise (architecture), Université Laval, 257 p.
- CHRÉTIEN, Y., et al. (1994), Fouilles archéologiques des composantes historique et préhistorique sur le site de la maison Hazeur (Ce-Et-201) et analyse des collections préhistoriques de la maison Hazeur (Ce-Et-201) et de la rue Sous-le-Fort (Ce-Et-601), Québec, SOGIC et Ministère de la Culture.
- CLELAND, Charles Edwards (1983), «-Indians in a Changing Environment-», dans Susan L. Fladers (édit.), The Great Lakes Forests:- an Environmental and Social History, Minneapolis, University of Minnesota Press, p. 83-95.
- CLICHE, Marie-Aimée (1988), Les pratiques de dévotion en Nouvelle-France. Comportements populaires et encadrement ecclésial dans le gouvernement de Québec, Québec, Les Presses de l'Université Laval, 354 p.
- CLOUTHIER, Raoul (1923), The Lure of Quebec, Toronto, The Musson Book Company, 83 p.
- COCKBURN, Daniel (1984), La cartographie géotechnique de la région de Québec: essai méthodologique, Sainte-Foy, Centre de recherche en aménagement et en développement, Université Laval, 85 p.

- COKE, E. T. (1833), *A Subaltern Furlough. Descriptive of Scenes in Various Parts of United States, Upper and Lower Canada, New Brunswick and Nova Scotia during the Summer and Autumn of 1832*, New York, Harper.
- COMITÉ DE RÉNOVATION ET DE MISE EN VALEUR DU VIEUX-QUÉBEC (1970), *Concept général de réaménagement du Vieux-Québec*, Québec, 201-p.
- COMMISSION DES BIENS CULTURELS DU QUÉBEC (1990), *Les chemins de la mémoire. Monuments et sites historiques du Québec, Tome I*, Québec, Les Publications du Québec.
- CONSEIL D'HYGIÈNE DE LA PROVINCE DE QUÉBEC (1887-1922), *Rapport annuel*.
- COOK, Ramsay, [et al.] (1990), *Histoire générale du Canada*, Montréal, Éditions du Boréal, 694 p.
- CÔTÉ, Louis-Marie (1980), *Les maires de la vieille capitale*, Québec, Société historique de Québec, 117 p.
- CÔTÉ, Robert, et al. (1992), *Portrait du site et de l'habitat de Place-Royale sous le Régime français*, Québec, Groupe de recherches en histoire du Québec rural inc. et Direction des communications du ministère des Affaires culturelles, 248 p.
- CÔTÉ, Ronald (1994), *Les dépenses de santé au Québec, en Ontario et au Canada: les dépenses publiques provinciales: 1987 à 1992*, Québec, Ministère de la Santé et des Services sociaux, Direction de l'évaluation et de la planification, 38 p.
- COURVILLE, Serge (2000), *Le Québec: genèses et mutations du territoire, synthèse de géographie historique*, Sainte-Foy, Les Presses de l'Université Laval, 508 p.
- COURVILLE, Serge, Jean-Claude Robert et Normand Séguin (1995), *Le pays laurentien au XIX<sup>e</sup> siècle: les morphologies de base*, Sainte-Foy, Les Presses de l'Université Laval (Atlas historique du Québec), 171 p.
- CUMBERLAND, R.B.V. *An Indian Officer*
- CYRILLE, frère Marie (1937), *L'œuvre d'un siècle*, Montréal, Frères des écoles chrétiennes, 587 p.
- D'ANJOU, Christine (1996), *Patrimoine du quartier Saint-Roch. Dépouillement de la «-Colonne de l'entrepreneur-de la Semaine commerciale, 1894-1914*, Québec, Ville de Québec, Service de l'urbanisme, 215-p.
- DAGNEAU, George-Henri, et al. (dir.) (1983), *La ville de Québec. Histoire municipale. Tome IV: De la Confédération à la charte de 1929*, Québec, Société historique de Québec (Cahiers d'histoire, n° 35), 246 p.
- DAHL, Edward, [et al.] (1975), *La ville de Québec, 1800-1850: un inventaire de cartes et plans*, Ottawa, Musées nationaux du Canada de l'homme, 413 p.
- DAVENPORT, Mary (1876), *Under the Gridiron: a Summer in the United States and the Far West, Including a Run through Canada*, Londres, Tinsley, 143 p.
- DE GASPÉ, Philippe-Aubert (1972), *Les anciens Canadiens*, Montréal, Fides, 359 p.
- DECHÊNE, Louise (1981), «-La rente du faubourg St-Roch à Québec – 1750-1850-», *Revue d'histoire de l'Amérique française*, 34, 4, p.-569-596.
- DECHÊNE, Louise (1984), «-Quelques aspects de la ville de Québec au XVIII<sup>e</sup>-siècle d'après les dénombrements paroissiaux-», *Cahiers de géographie du Québec*, 28, 75 (décembre), p. 485-505.
- DELÂGE, Denys (1991), *Le pays renversé: Amérindiens et Européens en Amérique du Nord-Est*, Montréal, Boréal, 416 p.
- DEMERS-GODIN, Germaine, et Claude Godin (1983), «-Sillery, enquête ethnographique-», dans *Étude des effets de la diffusion des eaux usées sur le fleuve Saint-Laurent: mise en valeur du fleuve Saint-Laurent*, Sainte-Foy, p.35-36.
- DENYS, Nicolas (1908), *The Description and Natural History of the Coasts of North America (Acadia)*, Toronto, The Champlain Society, 625-p.
- DESCHAMPS, Hubert (1951), *Les voyages de Samuel de Champlain, saintongeais, père du Canada*, Paris, Presses universitaires de France, 368 p.
- DESAGNÉS, Michel, avec la coll. de Denyse Légaré (1992), *Les édifices parlementaires depuis 1792*, Québec, Les Publications du Québec, 124 p.
- DESLOGES, Yvon (1991), *Une ville de locataires. Québec au XVIII<sup>e</sup> siècle*, Ottawa, Environnement Canada, Service des parcs, 313 p.
- DES ROCHES, Marc (1995), *150 ans au service des Québécois. Histoire de la Commission des écoles catholiques de Québec, 1846-1996*, Québec, Commission des écoles catholiques de Québec, 154 p.
- DESROSIERS, Georges, Benoît Gaumer et Othmar Keel (1998), *La santé publique au Québec: histoire des unités sanitaires de comté, 1926-1975*, Montréal, Les Presses de l'Université de Montréal, 187 p.
- DESROSIERS, Léo-Paul (1998), *Iroquoisie, 1534-1701, Sillery, Septentrion, 4-tomes*.
- DICKENS, Charles (1974), *American Notes and Pictures from Italy*, Londres, Oxford University Press, 433 p.
- DICKINSON, John A., et Brian Young (1992), *Brève histoire socio-économique du Québec*, Québec, Septentrion, 382 p.
- Dictionnaire biographique du Canada (1966-1998)*, Sainte-Foy, Les Presses de l'Université Laval, 14 vol.
- DIDEROT, Denis, et Jean Le Rond D'Alembert (1780-1782), *Encyclopédie; ou dictionnaire raisonné des sciences, des arts et des métiers*, Lausanne, Sociétés typographiques.
- DIONNE, Jean-Claude (1988), «-Holocene Relative Sea-Level Fluctuations in the Saint-Lawrence Estuary, Québec, Canada-», *Quaternary Research*, 28, p. 233-244.
- DIXON, James (1849), *Personal Narrative of a Tour through the United States and Canada: with Notices of the History and Institutions of Methodism in America*, New York, Lane & Scott.
- DONZEL, Catherine, Alexis Gregory et Marc Walter (1989), *Palaces et grands hôtels d'Amérique du Nord*, Paris, Arbook International et Flammarion, 256 p.
- DROLET, Antonio (1965), *La ville de Québec, histoire municipale, II: Régime anglais jusqu'à l'incorporation (1759-1833)*, Québec, Société historique de Québec (Cahiers d'histoire, n° 17).
- DROLET, Antonio (1967), *La ville de Québec, histoire municipale, III: De l'incorporation à la Confédération (1833-1867)*, Québec, Société historique de Québec (Cahiers d'histoire, n° 19).
- DROUIN, François (1983), *Québec, 1791-1821: une place centrale-?, mémoire de maîtrise*, Université Laval, 189 p.
- DROUIN, François (1990), «-La population urbaine de Québec, 1795-1971. Origines et autres caractéristiques de recensement-», *Cahiers québécois de démographie*, 19, 1, p. 95-112.
- DROUIN, Sophie (1999) *Le paysage socioprofessionnel de la ville de Québec d'après le recensement de 1871, communication présentée au Congrès de l'Institut d'histoire de l'Amérique française, Trois-Rivières*.

- DU BERGER, Jean, et Jacques Mathieu (1993), *Les ouvrières de la Dominion Corset à Québec, 1886-1988*, Sainte-Foy, Les Presses de l'Université Laval, 148 p.
- DUFOUR, Andrée (1997), *L'histoire de l'éducation au Québec*, Montréal, Boréal, 123 p.
- DUFOUR, Marie (1992), *Rencontre de deux mondes*, Québec, Musée de la civilisation, 94 p.
- DUMAS, Silvio (1972), *Les filles du roi en Nouvelle-France*, Québec, La Société historique de Québec (Cahiers d'histoire, n° 24), 382 p.
- DUMUR, Guy (1965), *Histoire des spectacles*, Paris, Gallimard (Encyclopédie de la Pléiade), 2-010 p.
- DUPONT, Antonin (1973), *Les relations entre l'Église et l'État sous Louis-Alexandre Taschereau*, Montréal, Guérin, 366 p.
- DUSSAULT, Gilles (1974), *La profession médicale au Québec, 1941-1971*, Québec, Institut supérieur des sciences humaines, Université Laval, 133 p.
- DUVAL, André (1978), *Québec romantique*, Montréal, Boréal Express, 285 p.
- DUVAL, André (1979), *La capitale*, Montréal, Boréal Express, 315 p.
- DUVAL, André (1984), *Place Jacques-Cartier ou quarante ans de théâtre français à Québec*, Québec, Éditions La Liberté, 318 p.
- ECCLES, William John (1964), *Canada under Louis XIV*, Toronto, McClelland and Stewart Limited, 275 p.
- Encyclopédie Encarta 97 (1993-1996), s. l., Microsoft Corporation.
- FALARDEAU, PAUL H. (1946), *Le commerce d'épicerie à Québec*, thèse de licence, Université Laval.
- FALK, A. (1872), *Trans-Pacific Sketches. A Tour through the U. S. and Canada*, Melbourne, Robertson, 313 p.
- FAUCHER, Albert (1973), *Québec en Amérique au XIX<sup>e</sup> siècle-: essai sur les caractères économiques de la Laurentie*, Montréal, Fides (Histoire économique et sociale du Canada français), 247 p.
- FAUTEUX, Joseph-Noël (1927), *Essai sur l'industrie au Canada sous le Régime français*, vol. 1, Québec, Ls.-A. Proulx, 281 p.
- FEININGER, Tomas, Pierre Saint-Julien et Andrée Bolduc (1995), *Québec: géologie pour tous / Quebec, popular geology*, Sainte-Foy, Centre géoscientifique de Québec, 16 p.
- FERGUSON, Adam (1834), *Practical Notes Made during a Tour in Canada and a Portion of the United States in 1831*, Édimbourg, William Blackwood.
- FLEMING, Sandford (1884), *England and Canada*, Montréal et Londres, Dawson et Low Marston, 449 p.
- FORTIER, Yvan (1992), *Québec en trois dimensions*, Québec, Musée du Séminaire de Québec, Direction des communications et des relations publiques et Direction des collections et de la recherche, 64 p.
- FOURNIER, Rodolphe (1976), *Lieux et monuments historiques de Québec et environs*, Québec, Garneau, 339 p.
- FRANK, Alain (1984), *Les goélettes à voiles du Saint-Laurent-: pratiques et coutumes du cabotage, L'Islet-sur-Mer*, Musée maritime Bernier, 166 p.
- GAGNON, Ernest (1912), *Le fort et le château Saint-Louis*, Montréal, Librairie Beauchemin Ltée, 236 p.
- GAGNON, François-Marc (1984), *Ces hommes dits sauvages-: l'histoire fascinante d'un préjugé qui remonte aux premiers découvreurs du Canada*, Montréal, Libre Expression, 190 p.
- GAGNON, François-Marc (1984), *Jacques Cartier et la découverte du Nouveau Monde*, Québec, Musée du Québec, 105 p.
- GAGNON, François-Marc, et Denise Petel (1986), *Hommes effarables et bestes sauvages*, Montréal, Boréal, 236-p.
- GAGNON, Gérald (1998), *Histoire du service de police de la ville de Québec*, Sainte-Foy, Les Publications du Québec, 188 p.
- GAGNON, Serge, et Gilles Ritchot (1998), «-De Lower St. Lawrence à Charlevoix, l'émergence d'un haut lieu de la villégiature de la bourgeoisie marchande canadienne-», *Téoros*, 17, 1, p. 15-22.
- GAGNON-PRATTE, France (1980), *L'architecture et la nature à Québec au dix-neuvième siècle-: les villas*, Québec, Ministère des Affaires culturelles et Musée du Québec, 334 p.
- GAGNON-PRATTE, France, et Éric Etter (1993), *Le Château Frontenac*, Québec, Continuité, 102 p.
- GALARNEAU, Claude (1979), *Les collèges classiques au Canada français*, Québec, Les Éditions des Dix, 87 p.
- GALARNEAU, Claude (1983), «-Les métiers du livre à Québec (1764-1859)-», *Les Cahiers des Dix*, 38, p. 143-165.
- GALARNEAU, Claude (1984), «-La presse périodique au Québec de 1764 à 1859-», *Mémoires de la Société royale du Canada*, 4<sup>e</sup> série, tome xxii, p. 143-166.
- GALARNEAU, Claude (1990), «-Les écoles privées à Québec (1760-1859)-», *Les Cahiers des Dix*, 45, p. 95-113.
- GALARNEAU, Claude (1991), «-Les Desbarats-: une dynastie d'imprimeurs-éditeurs (1794-1893)-», *Les Cahiers des Dix*, 46, p. 125-149.
- GALARNEAU, Claude (1994), «-Le spectacle à Québec (1760-1860)-», *Les Cahiers des Dix*, 49, p. 75-109.
- GALLICHAN Gilles (1996), «-D'Hedleyville à Limoilou», *Cap-aux-Diamants*, hors série, Limoilou, p. 18.
- GAMACHE, Jean-Charles (1929), *Histoire de Saint-Roch de Québec et de ses institutions, 1829-1929*, Québec, Charrier et Dugal, 335 p.
- GARCEAU, Henri-Paul (1990), *Chronique de l'hospitalité hôtelière du Québec de 1880 à 1940-: les pionniers*, Québec, Méridien, 213-p.
- GARCEAU, Henri-Paul (1995), *Chronique de l'hospitalité hôtelière du Québec de 1940 à 1980*, Montréal, XYZ, 239 p.
- GARNEAU, Michelle (1997), «-Paléoécologie d'un secteur riverain de la rivière Saint-Charles-: analyse macrofossile du site archéologique de la Grande Place, à Québec-», *Géographie physique et quaternaire*, 51, 2, p.-211-220.
- GAUMOND, Michel (1965), *La maison Fornel, place Royale*, Québec, Québec, Ministère des Affaires culturelles, 38 p.
- GAUMOND, Michel (1971), *La place Royale, ses maisons, ses habitants*, Québec, Ministère des Affaires culturelles, 53 p.
- GAUVREAU, Danielle (1991), *Québec, une ville et sa population au temps de la Nouvelle-France*, Sillery, Presses de l'Université du Québec, 232 p.
- La Gazette de Québec (1766), Québec, 3 juillet.
- GÉLINAS, André (1969), *Les parlementaires et l'administration au Québec*, Québec, Les Presses de l'Université Laval, 245 p.
- GENDREAU, Andrée (1976), *Anthropologie culturelle de l'espace-: étude comparative de deux lieux touristiques*, thèse de maîtrise, Université Laval.
- GENEST, Jean-Guy (1996), *Godbout, Sillery, Septentrion*, 390 p.
- GEORGE, Pierre, et Fernand Verger (dir.) (1996), *Dictionnaire de la géographie*, Paris, Presses universitaires de France, 500 p.



- GERONIMI, Martine (1996), *Le Vieux-Québec au passé indéfini. Entre patrimoine et tourisme, mémoire de maîtrise*, Université Laval, 132 p.
- GERONIMI, Martine (1999), «-Permanence paysagère et consommation touristique, le cas du Vieux-Québec-», dans Normand Cazalais, Roger Nadeau et Gérard Beaudet, *L'espace touristique*, Sainte-Foy, Presses de l'Université du Québec, p. 199-212.
- GERVAIS, Gaétan (1980), «-Le commerce de détail au Canada (1870-1880)-», *Revue d'histoire de l'Amérique française*, 33, 4, p. 521-556.
- GIROUX, Pierre (1992), *Expertise archéologique à la maison Hazeur, place Royale, Québec*, Société générale des industries culturelles, 64-p.
- GODLEY, John Robert (1844), *Letters from America*, Londres, John Murray.
- GOLD, Gerald Louis (1972), *The Emergence of a Commercial Bourgeoisie in a French-Canadian Town*, Minneapolis, University of Minnesota, 339-p.
- GOLDENBERG, Susan (1984), C. P., *histoire d'un empire*, Québec, Éditions de l'Homme, 372 p.
- GOSSÉLIN, Amédée (1911), *L'instruction au Canada sous le Régime français*, Québec, Typ. Laflamme et Proulx, 501 p.
- GOW, James Iain (1986), *Histoire de l'administration publique québécoise, 1867-1970*, Montréal, Les Presses de l'Université de Montréal, 443 p.
- GRACE, Robert J. (1999), *The Irish in Mid-Nineteenth-Century Canada and the Case of Quebec: Immigration and Settlement in a Catholic City*, thèse de doctorat, Université Laval, 2 vol.
- GREBER, Jacques, Édouard Fiset et Roland Bédard (1956), *Projet d'aménagement de Québec et de sa région, -rapport*, Québec, Ville de Québec, 71 p.
- GRUPE DE RECHERCHE EN HISTOIRE DU QUÉBEC INC. (1998), *Étude d'ensemble: sous-secteur Hôtel de Ville – Synthèse*, Québec, Ville de Québec, Centre de développement économique et urbain, Design et patrimoine, 134-p.
- GRUPE DE RECHERCHE EN HISTOIRE DU QUÉBEC INC. (1998), *Résidants de la côte de la Montagne*, Québec.
- GRUPE DE RECHERCHE EN HISTOIRE DU QUÉBEC RURAL INC. (1988), *Fouille de sauvetage et expertise archéologique au Marché Finlay*, Québec, Ville de Québec, Service de l'urbanisme, Division du Vieux-Québec et du patrimoine, 246 p.
- GRUPE D'INITIATIVES ET DE RECHERCHES APPLIQUÉES AU MILIEU (1984), *Le fleuve et sa rive droite, -5: La villégiature et la récréation*, Lauzon.
- GUAY, Donald (1986-1987), «-Le sport des rois», *Cap-aux-Diamants*, 2, p.-23-25.
- GUAY, Donald (1997), *La conquête du sport. Le sport et la société québécoise au XIX<sup>e</sup> siècle*, Québec, Lanctôt Éditeur, 244 p.
- GUÉRARD, François (1996), *Histoire de la santé au Québec*, Montréal, Éditions du Boréal, 124 p.
- GUERTIN, Pierre S., et Roger Chouinard (1984), *L'urbanisme et l'architecture des postes de pompiers de Québec (1860-1930)*, Québec, Université Laval, École d'architecture, 126 p.
- HAMEL, Thérèse (1988), «-Les programmes des écoles catholiques québécoises, 1859-1923-», dans Michel-Allard et Bernard Lefebvre (dir.), *Les programmes d'études catholiques francophones du Québec: des origines à aujourd'hui*, Montréal, Éditions Logiques, p. 45-67.
- HAMEL, Thérèse (1995), *Un siècle de formation des maîtres au Québec, 1836-1939*, LaSalle, Hurtubise HMH, 375 p.
- HAMELIN, Jean (1970), *Économie et société en Nouvelle-France*, Québec, Les Presses de l'Université Laval, 137 p.
- HAMELIN, Jean (dir.) (1973), *Les travailleurs québécois, 1851-1896*, Montréal, Presses de l'Université du Québec, 221 p.
- HAMELIN, Jean (dir.) (1976), *Histoire du Québec*, Saint-Hyacinthe et Toulouse, Édisem et Privat, 538 p.
- HAMELIN, Jean (1984), *Histoire du catholicisme québécois. Tome 2:-Le XX<sup>e</sup>-siècle. De 1940 à nos jours*, Montréal, Boréal Express, 425 p.
- HAMELIN, Jean (1995), *Histoire de l'Université Laval : les péripéties d'une idée*, Sainte-Foy, Les Presses de l'Université Laval, 341 p.
- HAMELIN, Jean, et Nicole Gagnon (1984), *Histoire du catholicisme québécois. Tome 1:- Le XX<sup>e</sup> siècle, 1898-1940*, Montréal, Boréal Express, 357 p.
- HAMELIN, Jean, et Jean Provencher (1990), *Brève histoire du Québec*, Montréal, Boréal, 134 p.
- HAMELIN, Jean, et Yves Roby (1971), *Histoire économique du Québec, 1851-1896*, Montréal, Fides, 436 p.
- HAMELIN, Marcel (1974), *Les premières années du parlementarisme québécois (1867-1878)*, Québec, Les Presses de l'Université Laval, 386 p.
- HAMILTON, Thomas (1833), *Men and Manners in America*, Philadelphie, Carey, Lea and Blanchard.
- HARDY (McDowell Duffus), Lady (1881), *Through Cities and Prairie Lands: Sketches of an American Tour*, Londres, Chapman and Hull, 320-p.
- HARDY, René (1970), «-L'activité sociale du curé de Notre-Dame de Québec: aperçu de l'influence du clergé au milieu du XIX<sup>e</sup> siècle-», *Histoire sociale/Social History*, 6, novembre, p. 5-32.
- HARE, John (1974), «-La population de la ville de Québec, 1795-1805-», *Histoire sociale/Social History*, 13, mai, p. 23-47.
- HARE, John (1976), «-Panorama des spectacles au Québec, de la Conquête au XX<sup>e</sup> siècle », *Le théâtre canadien-français*, Montréal, Fides (Archives des lettres canadiennes, n° 5), p. 59-80.
- HARE John, Marc Lafrance et David-Thierry Ruddell (1987), *Histoire de la ville de Québec, 1608-1871*, Montréal, Boréal/Musée canadien des civilisations, 399 p.
- HARE, John, et Jean-Pierre Wallot (1970), *Confrontations/Ideas in Conflict. Choix de textes sur des problèmes politiques, économiques et sociaux du Bas-Canada (1806-1810)*, Trois-Rivières, Boréal Express.
- HARE, John, et Jean-Pierre Wallot (1983), «-Les imprimés au Québec (1760-1820)-», dans Yvan Lamonde (dir.), *L'imprimé au Québec. Aspects historiques (18<sup>e</sup>-20<sup>e</sup> siècle)*, Québec, Institut québécois de recherche sur la culture (Culture savante, n° 2), p.-77-125.
- HARRIS, Richard Colebrook (1980), «The French Background of Immigrants to Canada Before 1700-», dans Donald J. Hebert, *Acadians in Exile*, Cecilia (La.), Hebert Publications.
- HARRIS, Richard Colebrook (dir.) (1987), *Atlas historique du Canada*, Montréal, Presses de l'université de Montréal, 3 vol.
- HARVEY, Fernand (1978), *Révolution industrielle et travailleurs: une enquête sur les rapports entre le capital et le travail au Québec à la fin du 19<sup>e</sup> siècle*, Montréal, Éditions du Boréal Express, 347 p.
- HAWKINS, Alfred (1847), *The Quebec Directory, and City and Commercial Register, 1847-8*, Montréal.

- HEAP, Ruby (1995), «-Libéralisme et éducation au Québec à la fin du XIX<sup>e</sup> siècle et au début du XX<sup>e</sup> siècle-», dans Yvan Lamonde, *Combats libéraux au tournant du XX<sup>e</sup> siècle*, Montréal, Fides, p. 99-118.
- HOPKINS, Henry Whitmer (1879), *Atlas of the City and Country of Quebec*, Québec, Provincial Surveying and Pub. Co.
- L'Hôtel du Parlement, Québec (1981), Québec, Assemblée nationale du Québec.
- HULBERT, François (1994), «-L'étalement de l'agglomération de Québec: bilan démographique, rapports de forces et blocage géopolitique-», *Cahiers de géographie du Québec*, 38, 105, p. 284-300.
- IGNOTUS (1904), «-La construction des vaisseaux sous le Régime français-», *Bulletin des recherches historiques*, 10, p. 179-187.
- «-Importants travaux à la plage de Sillery-» (1962), *Le Soleil*, 25 juillet, p. 17.
- JAENEN, Cornelius J. (1983), «-Pelleteries et Peaux-Rouges: perceptions françaises de la Nouvelle-France et de ses peuples indigènes aux XVI<sup>e</sup>, XVII<sup>e</sup> et XVIII<sup>e</sup> siècles-», *Recherches amérindiennes au Québec*, XIII, 2, p.-107-114.
- JANSON, Gilles (1995), *Emparons-nous du sport. Les Canadiens français et le sport au XIX<sup>e</sup> siècle*, Montréal, Guérin, 239 p.
- JEAN, Régis, et André Proulx (1995) *Le commerce à Place-Royale sous le Régime français. Synthèse*, Québec, Direction des communications du ministère de la Culture et des Communications, 552 p.
- JOBIN, Albert (1948), *Histoire de Québec*, Québec, Institut Saint-Jean-Bosco, 366 p.
- Journal de médecine* (1826), Québec.
- KALM, Pehr (1977), *Voyage de Pehr Kalm au Canada en 1749*, traduction annotée du journal de route par Jacques Rousseau et Guy Béthune, Montréal, Pierre Tisseyre, 674 p.
- KALMAN, Harold D. (1968), *The Railway Hotels and the Development of Château Style in Canada*, Victoria, The Morriss Printing Company, 47-p.
- KEYES John (1981), «-La diversification de l'activité économique de T. Hibbard Dunn, commerçant de bois à Québec, 1850-1898-», *Revue d'histoire de l'Amérique française*, 35, 1, p. 323-337.
- KEYES, John (1987), *The Dunn Family Business, 1850-1914. The Trade in Square Timber at Quebec*, thèse de doctorat (histoire), Université Laval, 543 p.
- KNOX, John ([1769] 1914-1916), *An Historical Journal of the Campaigns in North-America, for the Years 1757, 1758, 1759, and 1760 [...]*, Arthur George Doughty (édit.), Toronto, Champlain Society (Publication de la Champlain Society, VIII-X).
- LACELLE, Claudette (1978), *La propriété militaire dans la ville de Québec, 1760-1871*, Ottawa, Parcs Canada, Ministère des Affaires indiennes et du Nord, 139 p.
- LACHANCE, André (1987), *La vie urbaine en Nouvelle-France*, Montréal, Boréal Express, 148 p.
- LACROIX, Laurier (1991), «Entre la norme et le fragment: éléments pour une esthétique de la période 1820-1850 au Québec-», dans Mario Béland (dir.), *La peinture au Québec, 1820-1850. Nouveaux regards, nouvelles perspectives*, Québec, Musée du Québec, p. 60-75.
- LAFONTAINE, André (1981), *Recensement annoté de la Nouvelle-France 1681, Sherbrooke*, A. Lafontaine, 376 p.
- LAFONTAINE, André (1983), *Recensements annotés de la ville de Québec 1716 et 1744, Sherbrooke*, A. Lafontaine, 426-p.
- LAFONTAINE, André (1988-1992), *Le bailliage de Notre-Dame-des-Anges, Sherbrooke*, A. Lafontaine, 2 vol.
- LAFRANCE, Jean (1972), *Les épaves du Saint-Laurent (1650-1760)*, Montréal, Éditions de l'homme, 175 p.
- LAFRANCE, Marc (1976), «-Évolutions physique et politiques urbaines: Québec sous le Régime français-», *Revue d'histoire urbaine*, n° 3 (février), p.-3-22.
- LAFRANCE, Marc, et David Thiery Ruddell (1982), «-Physical Expansion and Socio-Cultural Segregation in Quebec City, 1765-1840 », dans G. A. Stelter et A. F. J. Artibise (dir.), *Shaping the Urban Landscape*, Ottawa, Carleton University Press, p. 148-171.
- LAGAREC, Daniel (1971), *L'évolution des versants d'une partie de la colline de Québec, mémoire de maîtrise*, Université Laval, 129 p.
- LA GRENADÉ-MEUNIER, Monique (1992), *La société de Place-Royale à l'époque de la Nouvelle-France*, Québec, Ministère des Affaires culturelles, Ethnotech, 357 p.
- LAHONTAN, Louis Armand de Lom d'Arce (1990), *Œuvres complètes*, Montréal, Presses de l'Université de Montréal, 1 474 p.
- LALIBERTE, G.-Raymond, et Marie-Josée Larocque (1997), «-Histoire du système scolaire-», dans G.-Raymond Laliberté et Jean Plante, *Le système scolaire du Québec*, Québec, Université Laval, 110 p.
- LAMB, William Kaye (1977), *History of the Canadian Pacific Railway*, New York, Macmillan Publishing, 461-p.
- LAMBERT, James H. (1981), *Monseigneur, the Catholic Bishop, Joseph-Octave Plessis, Church, State, and Society in Lower Canada: Historiography and Analysis*, thèse de doctorat, Université Laval.
- LAMBERT, John (1810), *Travels through Lower Canada, and the United States of North America, in the Years 1806, 1807, and 1808 [...]*, Londres, 3 vol.
- LAMONTAGNE, Michel, et al. (1978), *Audience publique sur le projet autoroutier Dufferin Montmorency (battures de Beauport)*, Québec, Éditeur officiel du Québec, 2 vol.
- LANCTÔT, Gustave (1964), *Filles de joie ou filles du roi*, Montréal, Les Éditions du jour, 156 p.
- LANGELIER, Jean Chrysostôme (1874), *The Quebec and Lower St. Lawrence Tourist's Guide*, Québec, Union Navigation co.
- LANMAN, Charles (1848), *Adventure of an Angler in Canada, Nova Scotia and the United States*, Londres, Richard Bingley.
- LAPOINTE, Camille (1988), *Fouilles et surveillances archéologiques à la Place d'Youville*, Québec, Service de l'urbanisme.
- L'ARCHEVÊQUE, Gérard (1971), *Aménagement du boulevard Champlain et transformations dans le paysage et les structures, mémoire de maîtrise*, Université Laval.
- LAROCQUE, Paul (1970), *La condition socio-économique des travailleurs de la ville de Québec (1896-1914)*, mémoire de maîtrise, Université Laval, 212 p.
- LASSERRE, Jean-Claude (1980), *Le Saint-Laurent, grande porte de l'Amérique*, LaSalle, Hurtubise HMH (Cahiers du Québec, «-Géographie-»), 753 p.
- LATROBE, Charles Joseph (1835), *The Rambler in North America, 1832-1833*, Londres, Seeley and Burnside.
- LAURENT, Laval (1945), *Québec et l'Église aux États-Unis sous M<sup>gr</sup> Briand et M<sup>gr</sup> Plessis*, Montréal, Librairie Saint-François, 258 p.
- LEBEL, Alyne (1981), «-Les propriétés foncières des ursulines et le développement de Québec, 1854-1940-», *Cahiers de géographie du Québec*, 25, 64, p. 119-132.

- LEBEL, Alyne (1983), «-Les facteurs du développement urbain-», dans George-Henri Dagneau et al. (dir.), *La ville de Québec. Histoire municipale. Tome IV-: De la Confédération à la charte de 1929*, Québec, Société historique de Québec (Cahiers d'histoire, n° 35), p. 31-47.
- LEBEL, Alyne (1986-1987), «-Quand on golfait sur les plaines d'Abraham-», *Cap-aux-Diamants*, 2, p. 41-43.
- LEBEL, Alyne (1986-1987), «-La riposte des assiégés », *Cap-aux-Diamants*, 2, p. 49-52.
- LEBEL, Jean-Marie (1993), «-La vie quotidienne en 1900-», *Cap-aux-Diamants*, hors série, p. 26-33.
- LEBEL, Jean-Marie (1997), *Le Vieux-Québec: guide du promeneur*, Sillery, Les Éditions du Septentrion, 338 p.
- LEBEL, Jean-Marie (1999), «-Québec, où se côtoient les Nouvelles-Frances-», *Cap-aux-Diamants*, 58, p. 20-24.
- LECLERC, Eugène (1932), *Statistiques Rouges*, Québec, Ernest Tremblay, 206-p.
- LECLERC, Jean (1996), *Les pilotes du Saint-Laurent de Québec à Montréal au XIX<sup>e</sup> siècle-: la circonscription du pilotage de Montréal, Sainte-Foy*, Éditions La Liberté, 355 p.
- LECLERCQ, Jules Joseph, *Un été en Amérique, de l'Atlantique aux montagnes Rocheuses*, Paris, 1877.
- LÉGARÉ, Denyse (1992), *Joseph-Ferdinand Peachy (1830-1903). Réintroduction de l'architecture française à Québec, mémoire de maîtrise*, Université Laval, 142 p.
- LEGENDRE-DE KONINCK, Hélène (1991), «-Les villes du patrimoine mondial-: capitales du temps », *Cahiers de géographie du Québec*, 35, 94, p.-9-87.
- LEMELIN, André (1981), «-Le déclin du port de Québec et la reconversion économique à la fin du XIX<sup>e</sup> siècle. Une évaluation de la pertinence de l'hypothèse du staple-», *Recherches sociographiques*, xxii, 2, p. 155-186.
- LEMIEUX, J.-L., et J. Raveneau (1974), *Carte des pentes de la région de Québec*, Université Laval, Département de géographie, Laboratoire de cartographie, échelle 1-: 50-000.
- LEMIEUX, Lucien ((1968), *L'établissement de la première province ecclésiastique au Canada, 1783-1844*, Montréal, Fides.
- LEMIEUX, Vincent (1993), *Le Parti libéral du Québec. Alliances, rivalités et neutralités*, Sainte-Foy, Les Presses de l'Université Laval, 257 p.
- LE MOINE, James MacPherson (1876), *Quebec Past and Present*, Québec, A.-Côté & Co., 466 p.
- LE MOINE, James MacPherson (1882), *Picturesque Quebec-: a Sequel to Quebec Past and Present*, Montréal, Dawson Brothers, 535 p.
- LEMOINE, Réjean (1983), «-La santé publique-: de l'inertie municipale à l'offensive hygiéniste-», dans George-Henri Dagneau et al. (dir.), *La ville de Québec. Histoire municipale. Tome IV-: De la Confédération à la charte de 1929*, Québec, Société historique de Québec (Cahiers d'histoire, n° 35), p. 153-180.
- LEMOINE, Réjean (1986-1987), «-Les promoteurs de la protection du patrimoine-», *Cap-aux-Diamants*, 2, p. 53-56.
- LEMON, James T. (1996), *Liberal Dreams and Nature's Limits-: Great Cities of North America Since 1600*, Toronto, Oxford University Press, 341 p.
- LEPAGE, Nicole (1971), *Le marché public plein air de Saint-Roch, mémoire de licence (géographie)*, Université Laval, 75 p.
- Le Soleil, 29 mars-2 avril 1918.
- LESSARD, Jacques (1972), *Comparaison de climat entre Québec et Moscou d'après la méthode de Fédérov*, thèse de baccalauréat, Université Laval, 44 p.
- LESSARD, Michel (1992), *Québec, ville du Patrimoine mondial-: images oubliées de la vie quotidienne, 1858-1914*, Montréal, Éditions de l'Homme, 255 p.
- LESSARD, Michel, avec la coll. de Pierre Lahoud (1998), *L'île d'Orléans-: aux sources du peuple québécois et de l'Amérique française*, Montréal, Édition de l'Homme.
- LESSARD, Renald (1989), *Se soigner au Canada aux XVII<sup>e</sup> et XVIII<sup>e</sup> siècles*, Hull, Musée canadien des civilisations, 160 p.
- LEVASSEUR, Roger (dir.) (1990), *De la sociabilité-: spécificité et mutations*, Montréal, Boréal, 348 p.
- LÉVESQUE, Jean (1995), «-Représentation de l'autre et propagande coloniale dans les récits de John Smith en Virginie et de Samuel de Champlain en Nouvelle-France-(1615-1618)-», *Folklore canadien*, 17, 1, p. 103-123.
- LINTEAU, Paul-André, René Durocher et Jean-Claude Robert (1989), *Histoire du Québec contemporain. Tome I-: De la Confédération à la crise (1867-1929)*, Montréal, Boréal (Boréal Compact), 758-p.
- LINTEAU, Paul-André, et al. (1989), *Histoire du Québec contemporain. Tome-II-: Le Québec depuis 1930*, Montréal, Boréal (Boréal Compact), 834-p.
- LOUDON, John Baird (1879), *A Tour through Canada and the United States of America*, Coventry, Curtis and Beamish, 132 p.
- LUMSDEN, James (1844), *American Memoranda, by a Mercantile Man, during a Short Tour in the Summer of 1843*, Glasgow, Belle and Bain.
- LUNDGREN, Jan O. (1984), «-The Luxury Hotel of the 1890-s-: Operational and Spatial Attributes of the Château Frontenac in Quebec City-», *Les cahiers du tourisme, Série B*, 36 (septembre), 34 p.
- Mandements, lettres pastorales et circulaires des évêques de Québec (depuis 1887), Henri Têtu et al. (édit.), Québec.
- MANSOUR, Azzédine (1992), *Processus de formation, de structuration et de mutation du cadre bâti ancien. Cas de l'arrondissement historique du Vieux-Québec, mémoire de maîtrise*, Université Laval, 187 p.
- MARIE DE L'INCARNATION ([1599-1672] 1971), *Correspondance*, nouvelle édition par Dom Guy Oury, Solesmes, Abbaye Saint-Pierre, 1-071 p.
- MARRIOT, James (1774), *Plan of a Code of Laws for the Province of Quebec*, Londres.
- MARSHALL, Dominique (1998), *Aux origines sociales de l'État-providence*, Montréal, Les Presses de l'Université de Montréal, 317 p.
- MARSHALL, Peter (1970), «-The incorporation of Quebec in the British Empire, 1763-1774-», dans Virginia Bever Platt et David Curtis Skaggs (édit.), *Of Mother Country and Plantations. Proceedings of the Twenty-Seventh Conference in Early American History*, Bowling Green, Bowling Green University, p. 42-70.
- MARTIJN, Charles A. (1978), «-Historique de la recherche archéologique au Québec-», dans Claude Chapdelaine, «-Images de la préhistoire du Québec-», *Recherches amérindiennes au Québec*, 7, 1-2, p. 11-18.
- MARTIN, Jean-Marie (1961-1963), *Le logement à Québec-: rapport sur la Commission d'enquête sur le logement de la cité de Québec*, Québec, La Commission, 4 vol.

- MATHIEU, Jacques (1970), «Un négociant de Québec à l'époque de la Conquête, Jacques Perreault l'aîné-», Rapport des Archives nationales du Québec, tome 48, p. 29-82.
- MATHIEU, Jacques (1971), La construction navale royale à Québec, 1739-1759, Québec, La Société historique de Québec (Cahiers d'histoire, n° 23), 110 p.
- MATHIEU, Jacques (1976), «-Les programmes de colonisation 1601-1663-», dans Jean Hamelin (dir.), Histoire du Québec, Saint-Hyacinthe et Toulouse, Édisem et Privat, p. 89-126.
- MATHIEU, Jacques (1981), Le commerce entre la Nouvelle-France et les Antilles au 18<sup>e</sup> siècle, Montréal, Fides, 276 p.
- MATHIEU, Jacques (1991), La Nouvelle-France. Les Français en Amérique du Nord xv<sup>e</sup>-xviii<sup>e</sup> siècle, Paris et Québec, Éditions Belin et Les Presses de l'Université Laval, 254 p.
- MATHIEU, Jacques (1998), Le premier livre de plantes du Canada-: les enfants des bois du Canada au jardin du roi à Paris en 1635, Sainte-Foy, Les Presses de l'Université Laval.
- MATHIEU, Jacques, et Eugène Kedl (1993), Les plaines d'Abraham-: le culte de l'idéal, Sillery, Éditions du Septentrion, 312 p.
- MAURAUULT, Olivier (1925), A mari usque ad mare. Voyage de l'Université de Montréal à travers le Canada sous la conduite du Pacifique Canadien, Montréal, 55 p.
- McDOUGALL, J. Lorne (1968), Brève histoire de la compagnie du chemin de fer Canadien du Pacifique, Montréal, Presses de l'Université de Montréal, 207 p.
- McROBERTS, Kenneth (1988), Quebec-: Social Change and Political Crisis, Toronto, McClelland and Stewart, 530 p.
- MERCIER, Jean (1975), L'impact de l'autoroute Dufferin-Montmorency sur la morphologie de Québec, mémoire de maîtrise, Université Laval, 72-p.
- MIQUELON, Dale (1975), «-Havy and Lefebvre of Quebec-: a Case Study of Metropolitan Participation in Canadian Trade, 1730-1760-», Canadian Historical Review, LVI, 1, p. 1-24.
- MOORE, George (1845), Journal of a Voyage across the Atlantic-: with Notes on the Canada and the United States-; and Return to Great Britain in 1844, Londres, Printed for private circulation.
- MORISSET, Gérard (1952), Québec et son évolution. Essai, Québec, Société historique de Québec.
- MORISSET, Lucie K. (1996), «-D'un hôtel de ville au style municipal-: un monument moderne dans la Vieille Capitale-», dans Yves Tessier (dir.), L'hôtel de ville de Québec, Québec, Société historique de Québec (Cahiers d'histoire, n° 36).
- MORISSONNEAU, Christian (1978), Le langage géographique aux temps de Cartier et de Champlain-: choronymie, vocabulaire et perception, Sainte-Foy, Les Presses de l'Université Laval, 230 p.
- MORNEAU, François (1986-1987), «-Au temps des Stadaconiens-: esquisse géographique de Québec-», Cap-aux-Diamants, 2, p. 3-5.
- MORNEAU, François (1989), Contribution à une méthodologie de caractérisation et de cartographie écologique en milieu urbain-: le cas de la basse-ville de Québec, Sainte-Foy, Centre de recherche en aménagement et développement, 113 p.
- MORRIS, William (1875), Letters sent Home. Out and Home again by the Way of Canada and the United States, Londres, Frederick Warne and Co., 477 p.
- MORTON, Desmond (1993), When Your Number's Up-: the Canadian Soldier in the First World War, Toronto, Random House of Canada, 354 p.
- MUSÉE DU QUÉBEC (1984), Le grand héritage. L'Église catholique et la société du Québec, Québec, Musée du Québec, 209 p.
- MUSK, George (1981), Canadian Pacific. The Story of the Famous Shipping Line, Toronto, Holt Rinehart and Winston of Canada, 272 p.
- MYERS, J. C. (1849), Sketches on a Tour through the Northern and Eastern States, the Canadas and Nova Scotia, Harrisonburgh, Wartmann.
- NEATBY, Hilda (1966), Quebec-: the Revolutionary Age, 1760-1791, Toronto, McLelland and Stewart, 300 p.
- NELLES, Henry V. (1999), The Art of Nation-Building-: Pageantry and Spectacle at Quebec's Tercentry, Toronto, University of Toronto Press, 397 p.
- NOËL, Ginette (1983), «Les travaux publics», dans George-Henri Dagneau, et al. (dir.), La ville de Québec. Histoire municipale. Tome iv-: De la Confédération à la charte de 1929, Québec, Société Historique de Québec (Cahiers d'histoire, n° 35), p. 89-115.
- NOPPEN, Luc (1977), Les églises du Québec (1600-1850), Québec et Montréal, Éditeur officiel du Québec et Fides, 298 p.
- NOPPEN, Luc (1987-1988), «-L'image française du Vieux-Québec-», Cap-aux-Diamants, 3, p. 13-17.
- NOPPEN, Luc (1990), «-Arrondissement historique du Vieux-Québec-», dans Commission des biens culturels du Québec, Les chemins de la mémoire. Monuments et sites historiques du Québec, Tome I, Québec, Les Publications du Québec.
- NOPPEN, Luc (1995), «-L'apport britannique à l'identité architecturale du Vieux-Québec-», Présentation à la Société royale du Canada, 48, p.-79-97.
- NOPPEN, Luc (1996), Patrimoine du quartier Saint-Roch. Architectures de Saint-Roch, notes historiques et analytiques, Québec, Ville de Québec, Service de l'urbanisme, 486 p.
- NOPPEN, Luc, et Gaston Deschênes (1986), L'Hôtel du Parlement, témoin de notre histoire, Québec, Les Publications du Québec, 204 p.
- NOPPEN, Luc, et Lucie K. Morisset (1994), Lieux de culte situés sur le territoire de la ville de Québec, Québec, Ville de Québec, Service de l'urbanisme, 3 vol.
- NOPPEN, Luc, et Lucie K. Morisset (1996), Art et architecture des églises à Québec-: foi et patrie, Sainte-Foy, Publications du Québec, 179-p.
- NOPPEN, Luc, et Lucie K. Morisset (1998), Québec de roc et de pierres. La capitale en architecture, Québec et Sainte-Foy, Éditions MultiMondes et Commission de la capitale nationale du Québec, 150 p.
- NOPPEN, Luc, Claude Paulette et Michel Tremblay (1979), Québec: trois siècles d'architecture, Québec, Libre Expression, 440 p.
- NORMAND, France (1988), Navigation intérieure et faits d'échange à Québec au dernier quart du xix<sup>e</sup> siècle, mémoire de maîtrise, Université du Québec à Trois-Rivières, 134 p.
- NORMAND, France (1995), «-Batellerie fluviale et espace relationnel-: le cas du port de Québec à la fin du xix<sup>e</sup> siècle-», dans Serge Courville et Normand Séguin, Espace et culture, Sainte-Foy, Les Presses de l'Université Laval (Géographie historique), p. 331-343.
- NORMAND, France (1997), Naviguer le Saint-Laurent à la fin du xix<sup>e</sup>-siècle. Une étude de la batellerie du port de Québec, Sainte-Foy, Les Presses de l'Université Laval (Géographie historique), 283 p.
- Nos racines. L'histoire vivante des Québécois (1979), n° 9, «-Les soldats et les filles-»; n° 10, «-Un grand intendant-: Talon»; n° 22, «-Le bois, la terre et l'eau-», Montréal, Éditions T.L.M., p. 161-180-; p.181-200-; p.-421-440.

- OFFICE DU TOURISME ET DES CONGRÈS DE LA COMMUNAUTÉ URBAINE DE QUÉBEC (1998), Guide de l'hébergement 1998-1999, 48 p.
- OFFICE DU TOURISME ET DES CONGRÈS DE LA COMMUNAUTÉ URBAINE DE QUÉBEC (1998), Guide des planificateurs 1998-1999, Québec, Bibliothèque nationale du Québec, 148 p.
- OFFICE DU TOURISME ET DES CONGRÈS DE LA COMMUNAUTÉ URBAINE DE QUÉBEC (1998), Région de Québec, Québec, Bibliothèque nationale du Québec, 112 p.
- OFFICE DU TOURISME ET DES CONGRÈS DE LA COMMUNAUTÉ URBAINE DE QUÉBEC (1998), Répertoire des membres, Québec, Bibliothèque nationale du Québec, 151 p.
- OFFICE MUNICIPAL DE DÉVELOPPEMENT ÉCONOMIQUE DE QUÉBEC (1990), Québec en chiffres, Québec, OMDEQ, 40 p.
- OLIVER, THOS. J. (1882), Guide to the City of Quebec and Environs, Québec, C. E. Holiwell, 101 p.
- OSBORNE, Brian S., et Donald Swainson (1988), Kingston. Building on the Past, Westport, Butternut Press, 381-p.
- OUELLET, Fernand (1980), Lower Canada, 1791-1841-: Social Change and Nationalism, Toronto, McClelland and Stewart, 427 p.
- PAINCHAUD, Alain (1993), Paléogéographie de la pointe de Québec (Place Royale), Québec, Ministère de la Culture, Direction des communications (Patrimoine), 107 p.
- PAULETTE, Claude (1986-1987), «Place Royale-: balbutiements d'une cité-», Cap-aux-Diamants, 2, p. 73-75.
- PELLERIN, Gilles (1995), Québec-: des écrivains dans la ville, Québec, Éditions de l'instant même, 175 p.
- PELLETIER, Réjean (1989), Partis politiques et société québécoise. De Duplessis à Bourassa, 1940-1970, Montréal, Québec/Amérique, 397 p.
- PICARD, François (1978), La batterie royale de la fin du XVII<sup>e</sup> siècle à la fin du XX<sup>e</sup> siècle, Québec, Ministère des Affaires culturelles, 75 p.
- PITCHER, Rosemary (1971), Château Frontenac, Montréal, McGraw-Hill Ryerson, 104 p.
- Place Royale. Les familles-souches (1988), Québec, Les publications du Québec, Ministère des Affaires culturelles.
- PLAMONDON, Liliane (1977), «-Une femme d'affaires en Nouvelle-France-: Marie-Anne Barbel, veuve Fornel-», Revue d'histoire de l'Amérique française, 31, 2, p. 165-185.
- Plan directeur Vieux-Québec, Basse-Ville, Cap-Blanc. Entre la falaise et le fleuve, Ville de Québec, Service de l'urbanisme.
- PLOUFFE, Marcel (1971), Quelques particularités sociales et politiques de la charte, du système administratif et du personnel politique de la cité de Québec, 1830-1867, mémoire de maîtrise, Université Laval, 144-p.
- PLOURDE, Michel, avec la coll. de François Morneau (1996), Étude de potentiel archéologique du territoire à l'extérieur de l'arrondissement historique de la ville de Québec-: l'occupation amérindienne de la période préhistorique, Québec, Division du patrimoine et du design urbain.
- PLURAM INC. (1984), Étude du potentiel archéologique du Vieux-Québec et analyse des composantes architecturales du Vieux-Québec, Québec, 3 vol.
- POIRIER, Jean (2000), Noms de rues de Québec au XVII<sup>e</sup> siècle, origine et histoire, Québec, Commission de toponymie, (Dossiers toponymiques), 27, 51 p.
- PORTER, John, et Didier Prioul (dir.) (1994), Québec plein la vue, Québec, Musée du Québec et les Publications du Québec, 297-p.
- POUYEZ, Christian, et al. (1983), Les Saguenayens. Introduction à l'histoire des populations du Saguenay, XVI<sup>e</sup>-XX<sup>e</sup> siècles, Sillery, Presses de l'Université du Québec, 386 p.
- POWER, William Grattan Tyrone (1836), Impression of America during the Years 1833, 1834 and 1835, Londres, Bentley.
- PRIOUL, Didier (1991), «-Les paysagistes britanniques au Québec-: de la vue documentaire à la vision poétique-», dans Mario Béland (dir.), La peinture au Québec, 1820-1850. Nouveaux regards, nouvelles perspectives, Québec, Musée du Québec, p.-50-59.
- PROULX, Hilaire, et al. (1987), Climatologie du Québec méridional, Québec, Ministère de l'Environnement du Québec, 198 p.
- PROULX, Jean-Pierre (1998), «-L'évolution de la législation relative au système électoral scolaire québécois (1829-1989)-», Historical Studies in Education/Revue d'histoire de l'éducation, 10, 1-2 (printemps/automne), p.-20-47.
- PROVENCHER, Jean (1990) Les modes de vie de la population de Place-Royale entre 1820 et 1859. Synthèse, Québec, Les publications du Québec, Direction des communications du ministère des Affaires culturelles, 315 p.
- QUÉBEC (province) (1956), Commission royale d'enquête sur les problèmes constitutionnels [Rapport Tremblay], Québec, Imprimerie de la Reine, 4 t.
- QUÉBEC (province) (1995), Le Québec comparé-: indicateurs sanitaires, démographiques et socio-économiques-: évolution de la situation, québécoise, canadienne et internationale, Ministère de la Santé et des Services sociaux, Direction générale de la planification et de l'évaluation, 288 p.
- Québec au XVIII<sup>e</sup> siècle. Douze dessins gravés de Richard Short, Québec, Éditions du Pélican, 19-p.
- Quebec directory (1847-; 1894-1895), Québec, Boulanger et Marcotte.
- Québec la capitale (1997), Saint-Laurent, Éditions du Trécaré.
- Québec, l'album (1998), Québec, Hermé.
- Québec, la ville sous la ville (1987), Québec, Service de l'urbanisme, 141-p.
- RAFFESTIN, Claude (1981), «-Québec comme métaphore-», Cahiers de géographie du Québec, 25, 64 (avril), p. 61-69.
- RAINVILLE, Serge, La vie sociale à Québec de 1764 à 1815, mémoire, 1971, 91-p.
- Rapport de l'archiviste de la Province de Québec pour 1948-49 (1949), Antoine Roy (édit.), Québec, Imprimerie du roi, 496 p.
- RÉCHER, Jean-Félix (1959), Journal du siège de Québec en 1759, Québec, Société historique de Québec, 48 p.
- RICHARD, Pierre J. H. (1998), «-Les changements climatiques-: regard vers le passé pour mieux voir l'avenir-», Interface, 19, 1 (janvier-février), p.-37-44.
- RICHARDSON, A. J. H., et al. (1984), Québec City-: Architects, Artisans and Builders, Ottawa, Musées nationaux de l'homme, 589 p.
- ROBERGE, Danielle (1984), Amélioration de la santé des Québécois, 1931-1981-: réflexions sur les orientations sanitaires, Québec, Ministère des Affaires sociales, 70 p.
- ROBITAILLE, André (1996), Habiter en Nouvelle-France, 1534-1648, Beauport, Publications MNH, 397 p.
- ROUSSEAU, François (1989-1994), La croix et le scalpel. Histoire des Augustines et de l'Hôtel-Dieu de Québec, Sillery, Éditions du Septentrion, 2 vol.
- ROUSSEAU, Jacques, Guy Béthune et Pierre Morisset (1977), Voyage de Pehr Kalm au Canada en 1749, Montréal, CLF, 674 p.

- ROWAN, J. J. (1876), *The Emigrant and Sportsman in Canada: Some Experiences of an Old Country Settler, with Sketches of Canadian Life, Sporting Adventures, and Observations on the Forests and Fauna*, Londres, Stanford, 440 p.
- ROY, Irène (1993), *Le Théâtre Repère. Du ludique au poétique dans le théâtre de recherche*, Québec, Nuit Blanche, 95 p.
- ROY, Jacqueline (1989), «-Laudate pueri dominum. La maîtrise de Québec-», *Cap-aux-Diamants*, 5, p.-45-48.
- ROY, Jean-Marie (1952), «-Québec: esquisse de géographie urbaine-», *Le géographe canadien*, 2, p. 83-98.
- ROY, Joseph-Edmond (1917), «-La construction des navires à Québec-», *Bulletin de la Société de géographie de Québec*, 11, 4, p. 187-201.
- ROY, Pierre-Georges (1923-1931), *Le vieux Québec*, Québec, 2 vol.
- ROY, Pierre-Georges (1924), *Ordonnances, commissions, etc. des gouverneurs et intendants de la Nouvelle-France, 1639-1706*, Beauceville, L'Éclairer, 2 vol.
- ROY, Pierre-Georges (1924), «-La côte de la Montagne, à Québec-», *Bulletins des recherches historiques*, vol. xxx, n° 3 (mars), p. 65-67.
- ROY, Pierre-Georges (1930), *La ville de Québec sous le Régime français*, Québec, Service des archives de la province de Québec, 2 vol.
- ROY, Pierre-Georges (1932), *Les rues de Québec*, Lévis, 220 p.
- RUDELL, David-Thierry (1991), *Québec, 1765-1832: l'évolution d'une ville coloniale*, Hull, Musée canadien des civilisations, 305 p.
- RUDELL, David-Thierry, et Marc Lafrance (1985), «-Québec, 1785-1840: problèmes de croissance d'une ville coloniale », *Social History/ Histoire sociale*, 36, p.-315-333.
- RUDIN, Ronald (1986), *Histoire du Québec anglophone. 1759-1980*, Québec, Institut québécois de recherche sur la culture, 332 p.
- SAGARD, Gabriel (1990), *Le grand voyage du pays des Hurons*, texte établi par Réal Ouellette, Montréal, Bibliothèque du Québec, 383-p.
- SAINT-HILAIRE, Marc (1999), *Le rôle des migrations dans l'évolution démographique de Québec, 1861-1901*, Congrès de l'Institut d'histoire de l'Amérique française, Trois-Rivières.
- SAINT-JULIEN, Pierre (1977-1978), *Cartes géologiques diverses de la région de Québec*, Sainte-Foy, Université Laval, Département de géologie, 13-p.
- SAINT-PIERRE, Diane (1994), *L'évolution municipale du Québec des régions. Un bilan historique*, Sainte-Foy, Union des municipalités régionales de comté et de municipalités locales du Québec, 198-p.
- SAINT-PIERRE, Serge, et al. (1993), *Les modes de vie des habitants et des commerçants de Place-Royale: 1660-1760. Synthèse*, Québec, Ministère de la Culture, Les Publications du Québec, 205 p.
- SALONE, Émile (1970), *La colonisation de la Nouvelle-France. Étude sur les origines de la nation canadienne-française*, Paris, E.Guilmoto, 505 p.
- SANBORN, D.A. (1875), *Insurance Plans of the City of Quebec*, Canada, New York.
- SAUER, Carl (1941), «-The Settlement of the Humid East-», dans *Climate and Man. Yearbook of agriculture*, Washington, United States Department of Agriculture, p. 157-166.
- SAVARD, Mario, et Geneviève Duguay (1990), *La fonction commerciale de Place-Royale entre 1820-1860. Annexe I*, Québec, Les publications du Québec, 363-p.
- SAVARD, Pierre (1993), «-Le Petit Séminaire dans les années 1950. Souvenirs d'un externe-», *Cap-aux-Diamants*, hors-série, p. 34-36.
- SÉGUIN, Normand (dir.) (1998), *L'institution médicale*, Sainte-Foy, Les Presses de l'Université Laval (Atlas historique du Québec), 191 p.
- SERVICE PROVINCIAL D'HYGIÈNE (depuis 1923), *Rapport annuel*, Québec.
- SILVY, P. (1918-1919), «-Le Vieux Québec-», *Bulletin de la Société de géographie de Québec*, 13, 4, p. 232-235.-
- SMITH, John (1826), *The Quebec Directory, or, Stranger's Guide in the City for 1826 [...]*, Québec, T.-Cary.
- TESSIER, Jean-Guy (1986-1987), «-Le Vieux-Québec: une responsabilité collective-», *Cap-aux-Diamants*, 2, p. 67-68.
- TESSIER, Yves (1984), *Guide historique de Québec*, Québec, Société historique de Québec, 210 p.
- TESSIER, Yves (1986-1987), «-Genèse de notre sport national-», *Cap-aux-Diamants*, 2, p. 3-14.
- TESSIER, Yves (dir.) (1996), *L'hôtel de ville de Québec*, Québec, Société historique de Québec (Cahiers d'histoire, n° 36).
- THÉRIEN, Gilles (dir.) (1988), *Les figures de l'Indien*, Montréal, Université du Québec à Montréal, Cahiers du département d'études littéraires, 398-p.
- THIVIERGE, Nicole (1982), *Histoire de l'enseignement ménager-familial au Québec, 1882-1970*, Québec, Institut de recherche sur la culture, 475 p.
- THOMSON, Dale C. (1984), *Jean Lesage et la Révolution tranquille*, Saint-Laurent, Éditions Du Trécaré, 615 p.
- THORNTON, John (1850), *Diary of a Tour through the Northern States of the Union and Canada*, Londres, Simpkin, Marshall.
- TOUSIGNANT, Pierre (1980), «-L'incorporation de la province de Québec dans l'Empire britannique, 1763-1791. 1<sup>re</sup> partie: De la Proclamation royale à l'Acte de Québec-», dans *Dictionnaire biographique du Canada*, vol. IV, 1771 à 1800, Québec, Les Presses de l'Université Laval, p. xxxiv-lxiii.
- TOWNER, John (1996), *An Historical Geography of Recreation and Tourism in the Western World 1540-1940*, Toronto, Wiley, 312-p.
- TREMBLAY, Arthur, avec la coll. de Robert Blais et Marc Simard (1994), *Le ministère de l'Éducation et le Conseil supérieur de l'éducation. Antécédents et création. 1867-1964*, Québec, Les Presses de l'Université Laval, 392 p.
- TREMBLAY, Micheline (1993), *Étude de la population de Place-Royale 1660-1760*, Québec, Ministère de la Culture, 216 p.
- Trident: 20 ans (1991), Québec, Bibliothèque nationale du Québec, 48-p.
- TRIGGER, Bruce (1991), *Les enfants d'Aataentsic: l'histoire du peuple huron*, Montréal, Libre Expression, 972-p.
- TROLLOPE, Anthony (1862), *North America*, New York, Harper and Brothers, 623 p.
- TROTIER, Louis (1968), «-Genèse du réseau urbain du Québec-», *Recherches sociographiques*, ix, 1-2, p. 23-32.
- TRUDEL, Marcel (1961), *Atlas historique du Canada français*, Sainte-Foy, Les Presses de l'Université Laval, 93 p.
- TRUDEL, Marcel (1968), *Champlain*, Montréal, Fides, 95 p.
- TRUDEL, Marcel (1968), *Initiation à la Nouvelle-France: histoire et institutions*, Montréal, Holt, Rinehart et Winston., 323 p.

- TRUDEL, Marcel (1978), «-La carte de Champlain en 1632-: ses sources et son originalité-», Québec, Cartothèque de l'Université Laval, 28-p. (extrait de *Cartologica*, 51, numéro spécial).
- TRUDEL, Marcel (1979), *Histoire de la Nouvelle-France, Vol. III-: La seigneurie des Cents-Associés 1627-1663, tome 1-: Les événements*, Montréal, Fides, 489 p.
- TRUDEL, Marcel (1995), *La population du Canada en 1666-: recensement reconstitué*, Sillery, Les Éditions du Septentrion, 379 p.
- TUDOR, Henry (1834), *Narrative of a Tour in North America-: Comprising Mexico, the Mines of Real del Monte, the United States, and the British Colonies with an Excursion to the Island of Cuba*, Londres, Duncan.
- TURCOTTE, Paul-André (1988), *L'enseignement secondaire public des frères éducateurs, 1920-1970-: utopie et modernité*, Montréal, Éditions Bellarmin, 220 p.
- TURGEON, Laurier (1992), «-Français et Amérindiens dans le golfe et l'estuaire du Saint-Laurent au XVI<sup>e</sup> siècle-: histoire et archéologie-», dans Michel Fortin (dir.), *L'archéologie et la rencontre de deux mondes-: présence européenne sur des sites amérindiens*, Québec, Musée de la civilisation, p. 65-101.
- URBAIN, Jean-Didier (1994), *Sur la plage-: mœurs et coutumes balnéaires (XIX<sup>e</sup>-XX<sup>e</sup> siècles)*, Paris, Payot, 374-p.
- VANDRY & JOBIN et De Leuw, Cather & Assoc. (1967-1968), *Plan de circulation et de transport-: région métropolitaine de Québec*, Québec, 3 vol.
- VIGOD, Bernard (1996), *Taschereau, Sillery, Septentrion*, 393 p.
- VILLE DE QUÉBEC (1986), *Regards sur l'architecture du Vieux Québec*, Québec, 124 p.
- VILLE DE QUÉBEC (1987), *Les quartiers de Québec. Limoilou, à l'heure de la planification urbaine*, Québec, Service de l'urbanisme en coll. avec le Service des communications.
- VILLE DE QUÉBEC (1987), *Les quartiers de Québec. Saint-Roch, un quartier en constante mutation*, Service de l'urbanisme en coll. avec le Service des communications.
- VILLE DE QUÉBEC (1987), *Les quartiers de Québec. Saint-Sauveur, à l'image du début du siècle*, Service de l'urbanisme en coll. avec le Service des communications.
- VILLE DE QUÉBEC (1988), *Les quartiers de Québec. Lebourgneuf, un cadre champêtre*, Québec, Service de l'urbanisme en coll. avec le Service des communications.
- VILLE DE QUÉBEC (1988), *Les quartiers de Québec. Montcalm-Saint-Sacrement, nature et architecture-: complices dans la ville*, Québec, Service de l'urbanisme en coll. avec le Service des communications.
- VILLE DE QUÉBEC (1988), *Les quartiers de Québec. Neufchâtel, Duberger, Les Saules, de seigneurie en banlieue*, Québec, Service de l'urbanisme en coll. avec le Service des communications.
- VILLE DE QUÉBEC (1988), *Les quartiers de Québec. Saint-Jean-Baptiste, entre faubourg et centre-ville*, Québec, Service de l'urbanisme en coll. avec le Service des communications.
- VILLE DE QUÉBEC (1988), *Une ville sur mesure-: plan directeur d'aménagement et de développement de la ville de Québec*.
- VILLE DE QUÉBEC (1989). *Les quartiers de Québec. Vieux-Québec, Cap-Blanc, place forte et port de mer*, Québec, Service de l'urbanisme en coll. avec le Service des communications.
- VILLE DE QUÉBEC (1997), *Banque de données du patrimoine*, GRHQR Inc, Centre de développement économique et urbain, Design et Patrimoine.
- VILLE DE QUÉBEC (1997), *Rapport annuel, Service de police*,
- VILLE DE QUÉBEC (1997), *Rapport annuel, Service de protection contre l'incendie*.
- VILLE DE QUÉBEC (1997), *Rapport annuel et états financiers 1997*, SOMHADEC.
- VILLENEUVE, Paul Y. (1981), «-La ville de Québec comme lieu de continuité-», *Cahiers de géographie du Québec*, 25, 64, p. 49-60
- VOISINE, Nive (dir.) (1984-1991), *Histoire du catholicisme québécois*, vol.2-: Les XVIII<sup>e</sup> et XIX<sup>e</sup> siècles, t.1-: 438 p. et t. 2-: 507 p.-; vol.3-: Le XX<sup>e</sup> siècle, t.1 et 2, 357 et 425 p.
- WALLOT, Jean-Pierre (1973), *Documents sur le British North America, 1759-1775*, Montréal, Département d'histoire, Université de Montréal, 95-p.
- WHITNEY, Gordon Graham (1994), *From Coastal Wilderness to Fruited Plain-: a History of Environmental Change in Temperate North America 1500 to the Present*, Cambridge, Cambridge University Press, 451 p.
- WORTERS, Garrance (1986-1990), *American Biographical Archive*, New York, K.G. Saur.
- Zéphirin Paquet. *Sa famille, sa vie, son œuvre (1927)*, Québec, Frères des écoles chrétiennes, 374 p.