

Un haut lieu symbolique: les plaines d'Abraham

Par Jacques Mathieu



CONSULTER EN LIGNE

atlas.cieq.ca

Une fenêtre sur le passé québécois

Plus de 200 textes et cartes de référence
sur l'histoire du Québec en libre accès

POUR CITER CET ARTICLE, UTILISER L'INFORMATION SUIVANTE :

Mathieu, Jacques (2001). «Un haut lieu symbolique: les plaines d'Abraham» dans Serge Courville et Robert Garon (dir.), *Québec, ville et capitale*. Québec: Les Presses de l'Université Laval (coll. «Atlas historique du Québec»). [En ligne]: <https://atlas.cieq.ca/quebec-ville-et-capitale/un-haut-lieu-symbolique-les-plaines-d-abraham.pdf>

Tous droits réservés. Centre interuniversitaire d'études québécoises (CIEQ)

Dépôt légal (Québec et Canada), 2001.

ISBN 2-7637-7674-4

Les chercheurs du CIEQ, issus de neuf universités, se rejoignent pour étudier les changements de la société québécoise, depuis la colonisation française jusqu'à nos jours. Leurs travaux s'inscrivent dans trois grands axes de recherche: **les gens** : les populations et leurs milieux; **les ressources** : les moyens d'existence et les stratégies; **les régulations** : la norme, l'usage et la marge. Ils privilégient une approche scientifique pluridisciplinaire originale pour comprendre le changement social et culturel dans ses dimensions spatiotemporelles – www.cieq.ca



UN HAUT LIEU SYMBOLIQUE LES PLAINES D'ABRAHAM

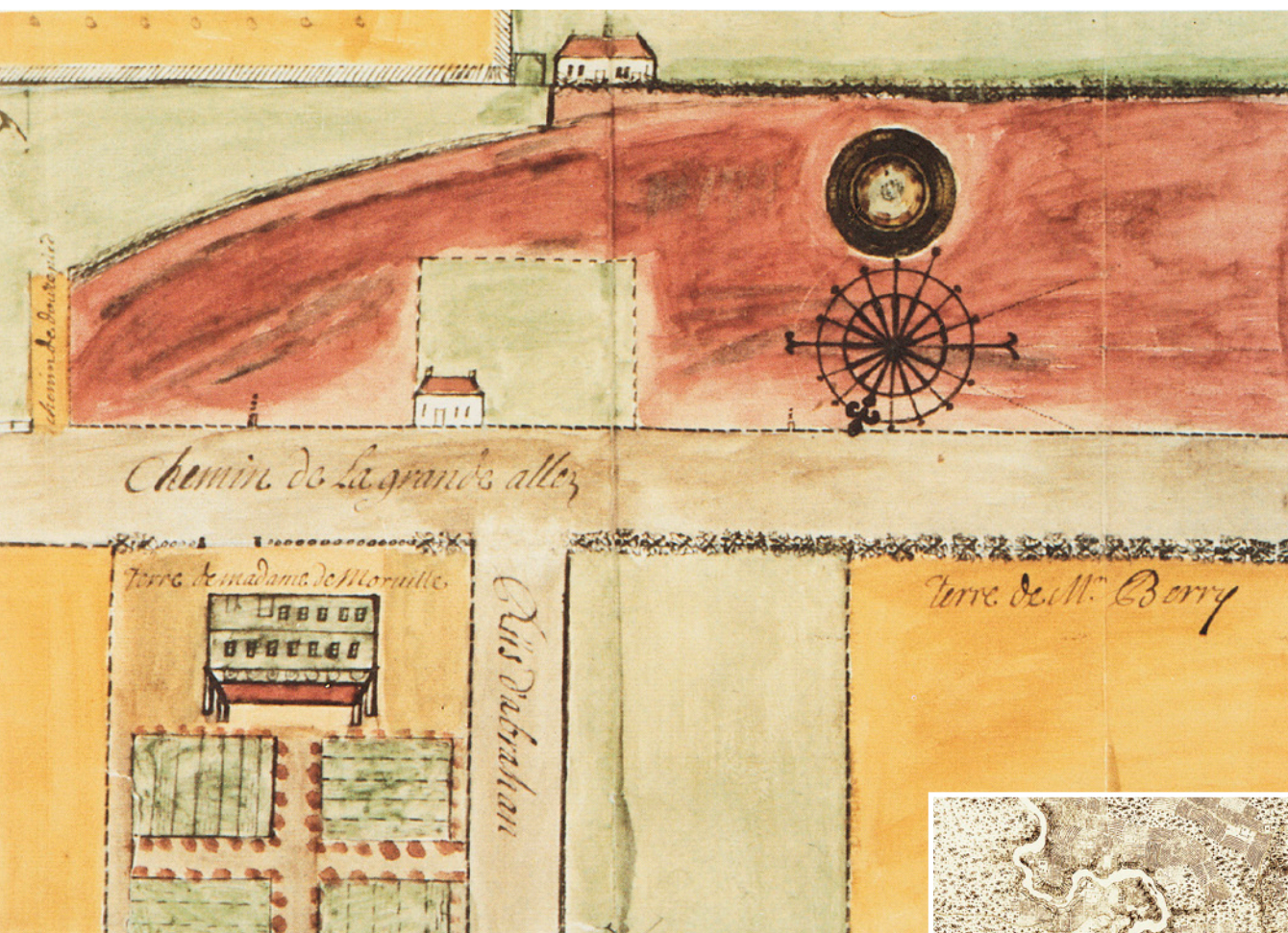
Dans l'éventail des lieux qui habitent la mémoire collective des Québécois et des Canadiens, les plaines d'Abraham occupent une place de choix. À maints égards d'ailleurs, le promontoire de Québec constitue l'un des sites historiques et touristiques les plus connus à l'étranger, tant aux États-Unis qu'en Europe. Il faut dire qu'au milieu du XVIII^e siècle s'y est joué non seulement le destin d'un peuple, mais aussi l'hégémonie politique du monde occidental.

La haute signification symbolique du lieu ne tient pas uniquement à l'événement dramatique qui fait passer la Nouvelle-France sous l'égide d'un gouvernement britannique. Par sa configuration même, le site offrait toutes les caractéristiques essentielles à la symbolisation de la nature et de la vie des hommes et des nations. Ainsi, de tout temps, le promontoire a joué un rôle de premier plan dans les perceptions des peuples qui ont fréquenté les rives du majestueux fleuve Saint-Laurent.

Le promontoire de Québec exprime, en quelque sorte, un « culte de l'idéal », selon le qualificatif utilisé par le premier ministre du Canada, sir Wilfrid Laurier, quand il fit de ce site un monument historique officiel en 1908, à l'occasion du troisième centenaire de la fondation de Québec. De fait, au fil des ans, des décennies et des siècles, le promontoire de Québec a été chargé de représentations symboliques multiples qui se sont succédé ou accumulées dans le temps. Par ses significations politiques, territoriales et culturelles, le promontoire de Québec a traduit les tensions, les aspirations ou les principes de vie des peuples. La nature et l'histoire y ont façonné un espace de symbole et de rêve.

LE PROMONTOIRE DE QUÉBEC
VU À PARTIR DE LÉVIS.
Archives nationales du Canada,
P. Canot, d'après R. Short,
1761, C000355.





CÔTE D'ABRAHAM
ET JARDINS PRIVÉS.
Archives nationales du Québec,
Henry Hiché, CNI-135.

PLAN DE LA VILLE QUÉBEC
ET DE SES ENVIRONS, 1759.
Archives nationales du Canada,
C-80267.

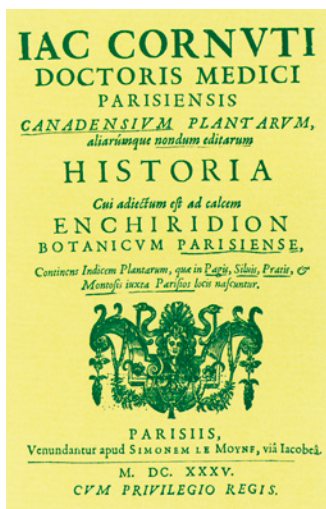


UN SITE PRÉDESTINÉ

Le toponyme « Plaines d'Abraham » a une histoire étonnante. À l'époque de la Nouvelle-France, le nom « d'Abraham » relève d'un usage populaire. Il désigne simplement la rue qu'empruntait un ancien pilote de navire pour conduire ses bestiaux sur les pacages naturels des hauteurs de Québec. Au lendemain de la bataille de 1759, les Britanniques se doivent de nommer le lieu de leur grande victoire militaire. Informés par leurs officiers blessés lors d'un affrontement préliminaire et soignés à l'Hôpital Général de Québec, ils retiennent et propagent le vieux toponyme français les « Hauteurs d'Abraham ». L'appellation s'applique alors à l'ensemble du promontoire. Au fur et à mesure du développement urbain au XIX^e siècle, le toponyme dérive vers le sud et en vient même, en 1871, à être relégué à une petite portion du promontoire, immédiatement au sud-ouest de la ville. Le site, ayant perdu ses fonctions militaires avec le départ de la garnison, acquiert une valeur symbolique et retrouve une délimitation étendue correspondant à celle de l'actuel parc des Champs-de-bataille nationaux.

La disposition d'ensemble des traits qui caractérisent le relief du promontoire de Québec en font un site exceptionnel. Façonné dans des couches de roches sédimentaires vieilles de quelques centaines de millions d'années, au détour d'un fleuve majestueux qui s'étire sur des milliers de kilomètres, le promontoire de Québec s'élève comme un vigile à 80 m en moyenne au-dessus du niveau de la mer. Il s'étend sur plus de un kilomètre de largeur et sur une dizaine de kilomètres de longueur. Ses falaises résistantes et escarpées traduisent l'éternelle jeunesse du site. À l'est et au sud, l'escarpement tombe à pic en une falaise inexpugnable. Au bas, les eaux du fleuve, coincées comme en un goulot d'étrangle-

ment, subissent un court et brutal changement de direction. Au nord, l'escarpement moins abrupt débouche sur une large vallée verdoyante entre le promontoire et la chaîne des Laurentides. La plate-forme des hauteurs, elle, n'est bouleversée que par de douces ondulations. Près du cap qui couronne l'extrémité du promontoire, le regard est retenu par la verticalité des falaises. Au sommet, le panorama procure des vues imprenables vers le grand large, sur l'horizon infini. La forme et la prestance du rocher suggéraient des représentations d'une extraordinaire puissance évocatrice. Imprégnées de



LE PREMIER LIVRE DE PLANTES.

Bibliothèque nationales du Québec, Jacques Cornuti, *Canadensium Plantarum Historia*, Paris, 1635.
Page titre de l'ouvrage de Jacques-Philippe Cornuti sur les plantes du Canada, publié à Paris en 1635.

merveilleux, les plaines d'Abraham ne pouvaient que receler une rivière de diamants, devenir une terre de héros.

MYTHES ET RÉALITÉS DE LA FONDATION

Dès l'époque de la découverte du Canada et de la fondation de Québec, le site entre dans l'imaginaire. En 1540-

1541, le découvreur, Jacques Cartier, prélève dans la falaise ce qu'il croit être de l'or et des diamants. Grâce aux connaissances des Amérindiens, il a déjà bénéficié des vertus d'un arbre qui sauve son équipage du scorbut et auquel il donne le nom d'arbre de vie. Il ramène d'ailleurs en France, au jardin de Fontainebleau, des racines de cet arbre quasi miraculeux. Des siècles plus tard, le nom de l'arbre de vie survit encore, mais la mémoire de son usage a sombré dans l'oubli.

En 1608, Samuel de Champlain, fondateur de Québec et cartographe averti, reconnaît du premier coup d'œil les avantages de ce site qui commande l'accès à un territoire plus vaste que la France. Outre les profits à retirer des fourrures, des mines et de la culture des terres, il espère que, du haut du promontoire, il pourra contrôler le passage des marchands de la chrétienté vers la Chine et en retirer des impôts dix fois supérieurs à ceux du royaume.

L'exploration en profondeur de cette contrée nordique révèle de nouvelles richesses. Dès 1635, alors que le fondateur de Québec vivait encore, Jacques-Philippe Cornuti publie à Paris un livre sur les plantes du Canada, 40 ans avant qu'un ouvrage semblable soit réalisé dans les colonies britanniques. Ce livre marque la naissance de la botanique nord-américaine. Il fait entrer une quarantaine de plantes nouvelles d'Amérique du Nord dans le répertoire mondial des plantes ; une entreprise qui réunit les plus grands savants d'Europe, comme Guillaume Rondelet, Charles de L'Écluse et Marin Mersenne. Ces plantes sont transférées au Jardin du roi à Paris dès le

LES VIGNES DU CANADA.

Bibliothèque nationales du Québec, Jacques Cornuti, *Canadensium Plantarum Historia*, Paris, 1635.

moment de sa création en 1635. Cette recherche relative aux ressources naturelles fut poursuivie par d'autres savants comme Michel Sarrazin, premier membre correspondant de l'Académie des sciences de Paris et dont le nom fut donné à une plante. Sarrazin conduit également la première recherche scientifique sur la géologie du territoire qui fait l'objet d'un article dans le *Journal des Scavants* à Paris. Encore au XIX^e siècle, des travaux botaniques, comme ceux de Lady Bayfield et Lady Sheppard, et la vogue des villas champêtres consolident la perception de l'importance de la nature sur les plaines d'Abraham. En somme, la naissance de la botanique et de la géologie nord-américaines sur le promontoire de Québec accentue l'importance et les significations symboliques de ce site et tend à nourrir la constitution de la mémoire collective.




UNE MÉMOIRE CÉLÉBRÉE

Les faits les mieux connus à propos de l'histoire du promontoire de Québec se rapportent à la bataille des plaines d'Abraham. Dans la nuit du 12 au 13 septembre 1759, le général Wolfe et ses troupes escaladent les falaises de Québec. L'affrontement qui se produit dans la matinée est décisif et rapide. Le temps d'une salve de fusil sur un tout petit point du globe change la face du monde. Cet événement marque, en théorie, la fin de 150 ans de présence française en Amérique. La mort des généraux des deux armées – Wolfe et Montcalm – contribue à amplifier les perceptions et la signification de la bataille.

Immédiatement après la victoire militaire, plusieurs cartes représentant la flotte britannique devant Québec sont publiées, offertes aux autorités gouvernementales et vendues à la population. Finalement, c'est en ayant recours aux traditionnelles représentations féminines que la France est cédée à la Grande-Bretagne en 1763. Ces représentations de la grande bataille, des vainqueurs par les vainqueurs, furent très nombreuses à cette époque. Nous ne connaissons qu'une représentation française de la bataille ; elle est anonyme, perdue dans les archives et de bien piètre qualité.

LE FORT SAINT-LOUIS.

Archives nationales du Canada, J.-B. Franquelin, 1683, NMC 16056.





LA MORT DE WOLFE.
Archives nationales du Québec, Benjamin West, 1770, P600, S5, PGC11-1.

DES REPRÉSENTATIONS AMBIGUËS

Un siècle après l'événement fatidique, des représentations françaises des batailles commencent à paraître. La plus importante, pour sa signification historique et esthétique, est une peinture de Joseph Légaré réalisée en 1854. Elle montre la victoire du chevalier de Lévis contre les troupes britanniques commandées par James Murray, sur les mêmes plaines en avril 1760. À cette époque, les Canadiens français réaffirment fortement leur origine et leur culture française. Ils érigent, par exemple, un monument au découvreur du pays, Jacques Cartier, et ils se rebellent contre le gouvernement britannique en 1837 et 1838.

Dès lors, les représentations des événements et du site deviennent ambiguës. En 1852, des ouvriers trouvent des armes, des boulets de canon et des ossements inhumés près du site de la bataille. Ces restes étaient ceux des soldats anglais et français de 1760. Une imposante cérémonie est alors organisée : les restes sont transférés, reçoivent des funérailles officielles et, plus tard, un monument aux héros des deux armées est érigé. La cérémonie d'inauguration se déroule en présence du capitaine du premier navire de guerre français à remonter le Saint-Laurent depuis près d'un siècle, la *Capricieuse*.

D'autres manifestations montrent les difficultés à concilier les mémoires française et anglaise concernant les événements de la Conquête. En 1880, les Canadiens français préparent de longue main la célébration de la Saint-Jean-Baptiste du 24 juin. L'événement, spectaculaire, devait avoir



LA MORT DE MONTCALM.
Musée du Québec.



LE SIÈGE DE QUÉBEC EN 1759.

Archives nationales du Canada, Thomas Jefferys, 1760, NMC 54105.

un effet mobilisateur sur les Canadiens français. Les célébrations attirent de grandes foules, incluant des délégations francophones des États-Unis. En réaction, les autorités anglophones du pays organisent, en vitesse, une fête en l'honneur de l'anniversaire de la naissance de la reine Victoria, qui doit se tenir exactement un mois avant les célébrations de la Saint-Jean-Baptiste. Trois milles miliciens sont envoyés d'Ottawa et de Toronto à Québec pour participer à une grande reconstitution historique de la bataille de 1759. Les significations politiques de ces événements n'échappent pas aux journalistes. Le *Canadian Illustrated News* couvre largement le « Victoria Day », mais passe sous silence les fêtes du 24 juin ; le journal *L'Opinion publique* fait exactement le contraire.


Un autre événement commémoratif montre la dualité des aspirations dont le site est investi : les grandes festivités organisées à l'occasion de l'inauguration du parc. L'intention du premier ministre Laurier est de combiner cet événement avec l'ouverture du pont de Québec en 1909, une date qui correspond au 150^e anniversaire de la bataille des plaines. Toutefois, le pont en construction s'effondre dans le Saint-Laurent. Les autorités de la ville de Québec insistent pour que les cérémonies se tiennent en 1908, à l'occasion du 300^e anniversaire de la fondation de Québec. Le gouverneur général du Canada, Lord Grey, finit par appuyer cette proposition. Ardent impérialiste, il présente alors Québec comme le « berceau d'une Grande-Bretagne agrandie ».

Dès lors, il est possible de penser à planifier les festivités. En présence du prince de Galles, de nombreux invités officiels et plusieurs navires de guerre se rencontrent à Québec en juillet 1908. Cependant, il faut l'intervention de l'évêque et la garantie du directeur des célébrations pour convaincre les Canadiens français de participer. Ils tiennent à célébrer la fondation de Québec. Finalement, 4 500 personnes sont recrutées comme acteurs dans un grand « pageant ». Pendant huit jours, différentes représentations des grands moments de l'époque française sont jouées. La dernière manifestation réunit en un défilé les troupes française et anglaise marchant côte à côte dans un symbole de réconciliation et de paix.

LES ESPACES SYMBOLIQUES D'UN LIEU PATRIMONIAL


Plusieurs autres événements qui ont eu lieu sur le promontoire de Québec ont une dimension symbolique et président aux programmes de mise en valeur.

Après la Conquête, le caractère stratégique du site conserve toute son importance, en particulier pour le contrôle de la navigation, au moment de l'invasion des colonies britanniques en 1775 et de la crainte d'invasion en 1812. Il s'ensuit la construction d'une citadelle et des tours Martello. Ces dernières sont d'une ingénieuse conception avec leur maçonnerie elliptique de façon à ce que la masse de pierre faisant face à l'ennemi soit deux fois plus épaisse que de l'autre côté. Préservées et restaurées, elles servent à illustrer tant le génie militaire que la vie des soldats au milieu du XIX^e siècle.






LA BATAILLE DE SAINTE-FOY, LE 28 AVRIL 1760.
Galerie nationale du Canada, Joseph Légaré.



CÉRÉMONIE AUX BRAVES
DE 1760, LE 5 JUIN 1854.
Archives nationales du Québec,
collection initiale, N-1173-110.

VICTORIA DAY.
Archives nationales du Canada, *Canadian
Illustrated News*, 24 mai 1880, C-73082.



FÊTES DE LA SAINT-JEAN-BAPTISTE.

Bibliothèque de l'Université Laval,
L'Opinion publique, 8 juillet 1880.

Le site des plaines donne lieu à une autre forme de compétition, de nature sportive. En 1808, quatre journées de courses de chevaux sont tenues sur les plaines. En 1832, des milliers de Montréalais embarquent sur quatre bateaux pour venir à Québec assister aux courses de chevaux sur les plaines. Des défilés et des parades sont souvent organisés comme distraction pour le grand public et comme évocation du pouvoir et de l'histoire. Plusieurs de ces activités sportives s'appuient sur le principe d'un esprit sain dans un corps sain. La recherche de la performance exprime les progrès réalisés par l'homme et par l'humanité. Ce concept d'excellence place sa confiance en l'homme, infiniment perfectible grâce à ses propres efforts canalisés dans une philosophie et une discipline de vie. Les sentiers nature, les pistes de course à pied, en patins ou à skis, les compétitions équestres et autres symbolisent ces fonctions anciennes du site.

Au XIX^e siècle, le progrès prend la voie de l'industrialisation et de l'urbanisation. Des ouvriers vivent entassés les uns sur les autres dans des rues étroites et sombres, pauvrement drainées et souvent situées près de dépôts de débris, dans des conditions non sanitaires. Les bourgeois, eux, influencés par l'âge romantique, cherchent à s'installer dans des villas dans des lieux champêtres. Convaincus par les chercheurs que les maladies se propagent par l'air vicié, ils recherchent l'air pur. Le site des plaines offre le soleil et un air pur sans poussière ni fumée. Il combine les attractions de la ville et les avantages de la campagne.

Avec le romantisme vient la nostalgie. Des monuments sont érigés aux hommes morts sur le champ de batailles. Le site offre une des plus belles vues en Amérique du Nord et reçoit plus de visiteurs que tout autre endroit dans le monde. Le gouvernement décide d'ériger un monument digne de sa signification : un magnifique jardin.

Ainsi la création d'un parc résulte de motifs qui, inspirés de la nature et de l'histoire, ont de grandes significations symboliques. A l'instar du roi de France, le gouverneur et l'intendant de la Nouvelle-France avaient créé un jardin près de leur résidence de fonction, le Château Saint-Louis et le palais de l'intendant. Au XIX^e siècle, les espaces de verdure répondent en plus aux besoins des villes en croissance tant en Europe qu'en Amérique. À Québec, plusieurs projets sont mis

de l'avant. Un des principaux se réalisera à la fin du siècle. En 1896, la ville de Québec crée, près de la rivière Saint-Charles sur les terres achetées des religieuses de l'Hôpital Général, un espace réservé exclusivement aux fins d'aménagement d'un parc ou jardin public. Le parc est inauguré l'année suivante et dédié à la reine Victoria dont le monument est dévoilé le 22 juin 1901 par le prince de Galles.

Sur le promontoire de Québec, l'architecte paysager Frederic G. Todd est chargé de concevoir ce grand royaume de la nature. Le jardin doit être mieux qu'une scène naturelle. Todd compare son travail à celui d'un artiste. Comme un grand peintre, il rassemble les plus belles parties des paysages naturels. Le plan au sol est soigneusement dessiné. Il fait ressortir les beautés naturelles, les formes généreuses, les avenues gracieusement courbées, les douces ondulations. Il reflète, en somme, la liberté et l'intimité. Il incorpore un sens du temps et du changement, puisque l'œuvre est faite pour durer. Toutes ses composantes sont vivantes, croissent et changent au fil des heures, des jours, des saisons et des années. Le site est un monument vivant, une mémoire vivante. S'il fallut un demi-siècle pour compléter l'aménagement.



LA CITADELLE DE QUÉBEC.
Photographie Jacques Mathieu, 1997.



INAUGURATION DU PARC.
Commission des Champs
de batailles nationaux.



De tous les terrains aux environs de Québec

LE QUARTIER BELVEDERE

DETIENT LA PALME
Comme Quartier Résidentiel

VOUS Y AVEZ LES COMMODITÉS DE LA
VILLE
AVEC LES AVANTAGES DE LA CAMPAGNE
DU SOLEIL, DE L'AIR ET DE L'OMBRAGE.
PAS DE FUMÉE, PAS DE POUSSIÈRE.

Les Terrains Que Nous Offrons en Vente Sont
AUSI BIEN SITUÉS QUE 6000
WESTMOUNT A MONTREAL

Un Point Qui Intéressera Ceux Qui Cherchent Un Endroit Idéal
C'EST QUE NOTRE PROPRIÉTÉ EST VOISINE DU
PARC DES CHAMPS DE BATAILLES
Qui, une fois fini, sera un des plus beaux de tout le
Dominion.

Les lots s'envolent rapidement.
Hâtez-vous, il ne reste que 75 lots à vendre.

TOURIGNY & MAROIS
PROPRIÉTAIRES

S'ADRESSER POUR TOUTS RENSEIGNEMENTS A
A. G. VERRET
162, RUE ST-JEAN, QUÉBEC. Téléphone 1630.

UN PARC DANS LA VILLE.
Le Soleil, 24 mai 1914.



VUES SUR LE LARGE.
Collection privé.

ment de ce parc selon les plans originaux, le paysage architectural actuel en reflète fidèlement l'intention première.

Différentes manifestations d'envergure, dont le caractère commémoratif et historique n'est jamais absent, prennent place sur le site. Le Congrès eucharistique de 1938 rassemble 125 000 personnes. Le Carnaval d'hiver, le Festival d'été et les célébrations des fêtes nationales se déroulent, du moins en partie, chaque année, dans ce haut lieu de mémoire symbolique.

La variété de ces représentations s'explique par le fait que la mémoire loge dans l'esprit de chacun. Productions rationnelles, les rappels de mémoire excitent les sensibilités et les passions. Ils procèdent d'une volonté actuelle de rappel du passé pour concevoir l'avenir. Le site des plaines d'Abraham exprime ainsi la grandeur des rêves multiples et grandioses des personnes et des collectivités qui le fréquentent, le parcourent ou le connaissent.



LIEU DE CÉLÉBRATION.
Archives nationales du Québec, W. B. Edwards, N275-42.

PLAN DE LA VILLE ET DU SIÈGE
DE QUÉBEC EN 1775-1776.
Archives nationales du Canada, NMC 59019.

Bibliographie*

- A CITIZEN OF THE WORLD [Boardman, JAMES] (1833), *America and the Americans*, Londres, Longman, Rees, Orme, Brown, Green and Longman.
- Action catholique (1954), Québec, 23 septembre.
- ALEXANDER, James Edward (1833), *Transatlantic Sketches: Comprising Visits to the most Interesting Scenes in North and South America; and the West Indies with Notes on the Negro Slavery and Canadian Emigration*, Londres, Bentley.
- ALLARD, Michel, et Bernard Lefebvre (dir.) (1998), *Les programmes d'études catholiques francophones du Québec: des origines à aujourd'hui*, Montréal, Éditions Logiques, 707 p.
- ALLARD, Michel, et Jocelyne Séguin (1992), «-Le niveau du Saint-Laurent de 2000 BP et l'occupation amérindienne préhistorique de la place Royale, à Québec-», *Géographie physique et quaternaire*, 46, 2, p.-181-188.
- Almanach de Québec (1853).
- AN INDIAN OFFICER [Cumberland, R. B.] (1875), *How I Spent my Two Years' Leave, or my Impression of the Mother Country, the Continent of Europe, the United States of America, and Canada*, Londres, Tinsley, 336-p.
- Annuaire Marcotte du Québec métropolitain, Québec, 1921-; 1940-; 1959-; 1974.
- Annuaire statistique, Québec, depuis 1913.
- «-À propos des navires anciens-» (1946), *Bulletin des recherches historiques*, 52, p. 282-284.
- ARCHITHÈME (1996), *Patrimoine du quartier Saint-Roch*, Québec, Ville de Québec, Service de l'urbanisme, Design urbain et patrimoine, 6-vol.
- ARCHIVES DE LA VILLE DE QUÉBEC (1972), *Pavages des rues de Québec*, par Marie-Thérèse Thibault, Banque Renseignements – Rues – Pavages, 2202-01.
- ARCHIVES DE LA VILLE DE QUÉBEC (1975), *Projet de recherches. Marché Saint-Roch*, Rapport final par Pierre Brousseau et al., document textuel, cote CT4 971-11.
- ARCHIVES DE LA VILLE DE QUÉBEC (1980), *Inventaire des permis de construction des Archives de la ville de Québec, 1913-1930*, par Robert Garon, Ottawa, Direction des lieux et des parcs historiques nationaux, 2 vol., 785 p.
- ARCHIVES DE LA VILLE DE QUÉBEC (1981), *Inventaire analytique du Fonds Charles-Philippe-Ferdinand-Baillairgé*, par Annick Faussurier, Québec, Archives de la ville de Québec avec le concours des Archives nationales du Québec, 325 p.
- ARCHIVES DE LA VILLE DE QUÉBEC (1983), *Inventaire des marchés de construction des actes notariés de la ville de Québec, 1900-1920*, par Sylvie Thivierge, Québec, Ville de Québec, Service de l'Urbanisme, Division du Vieux-Québec et du Patrimoine, 231-p.
- ARCHIVES DE LA VILLE DE QUÉBEC (1985), *Inventaire analytique des règlements de la première série*, par Manon Allard, Johanne Dumais et Claire Jacques, Québec, Archives de la ville de Québec (Publication, n° 17), 109 p.
- ARCHIVES DE LA VILLE DE QUÉBEC (1987), *Inventaire sommaire de la sous-série conseils et comités 1833-1965*, Québec (Publication, n° 24), 146 p.
- ARCHIVES DE LA VILLE DE QUÉBEC, *Livre de comptes. Bureau du trésorier. Réparations et entretien des rues et marchés, 1845-1849*.
- ARCHIVES DE LA VILLE DE QUÉBEC, *Rapports annuels de l'inspecteur des chemins de la cité de Québec*, par Joseph Hamel.
- ARCHIVES DE LA VILLE DE QUÉBEC, *Rapports annuels du trésorier de la cité de Québec*.
- ARCHIVES DE LA VILLE DE QUÉBEC, *Rapport du surintendant des travaux de la Corporation de Québec*.
- ARCHIVES DE L'UNIVERSITÉ LAVAL, *Fonds de la famille Dunn (220), inventaire provisoire*.
- ARCHIVES NATIONALES DU QUÉBEC, *fonds Paquet-Syndicat, cote p726*.
- ARCHIVES NATIONALES DU QUÉBEC (1977), *Inventaire des marchés de construction des Archives nationales à Québec, XVII^e et XVIII^e siècles*, par Marthe Lacombe et Doris Dubé, Ottawa, Parcs Canada, Ministère des Affaires indiennes et du Nord, 459 p.
- AUDET, Louis-Philippe (1950-1956), *Le système scolaire de la province de Québec*, Québec, tomes I, V et VI, Éditions de l'Érable-; tomes II, III et IV, Les Presses de l'Université Laval, 6 vol.
- AUDET, Louis-Philippe (1971), *Histoire de l'enseignement au Québec*, tome 1, 1608-1840-; tome 2, 1840-1971, Montréal et Toronto, Holt, Rinehart et Winston Ltée, xv-432 p.-; xii-496 p.
- BACCIGALUPO, Alain (1978), *Les grands rouages de la machine administrative québécoise*, Montréal, Les Éditions Agence d'Arc inc., 624 p.
- BACQUEVILLE DE LA POTHERIE, Claude-Charles Le Roy (1997), *Histoire de l'Amérique septentrionale: relation d'un séjour en Nouvelle-France*, Monaco, Éditions du Rocher, 2 tomes, 710 p.
- BAILLARGEON, Noël (1972), *Le séminaire de Québec sous l'épiscopat de M^{gr} de Laval*, Québec, Les Presses de l'Université Laval (Les cahiers de l'Institut d'histoire, 18), 308 p.
- BAILLARGEON, Noël (1977), *Le séminaire de Québec de 1685 à 1760*, Québec, Les Presses de l'Université Laval (Les cahiers d'histoire de l'Université Laval, 21), 449 p.
- BAILLARGEON, Noël (1981), *Le séminaire de Québec de 1760 à 1800*, Québec, Les Presses de l'Université Laval (Les cahiers d'histoire de l'Université Laval, 25), 297 p.
- BAILLARGEON, Noël (1994), *Le séminaire de Québec de 1800 à 1850*, Sainte-Foy, Les Presses de l'Université Laval, 410 p.

* Bibliographie complète de l'ouvrage *Québec, ville et capitale*

- BAILLIE, Laureen, et Paul Sieveking (1984), *British Biographical Archive*, Londres, K.G. Saur.
- BALTHAZAR, Louis, Guy Laforest et Vincent Lemieux (dir.) (1991), *Le Québec et la restructuration du Canada, 1980-1992. Enjeux et perspectives*, Sillery, Septentrion, 312 p.
- BASTIEN, Geneviève, Doris D. Dubé et Christina Southam (1975), *Inventaire des marchés de construction des Archives civiles de Québec, 1800-1870*, Ottawa, Direction des parcs et lieux historiques nationaux, 3 vol., 1-340 p.
- BEAUCAGE, Christian (1996), *Le théâtre à Québec au début du xx^e siècle. Une époque flamboyante*, Québec, Nuit Blanche éditeur, 316 p.
- BEAULIEU, André, et Jean Hamelin (1973), *La presse québécoise des origines à nos jours, tome I, 1764-1859*, Québec, Les Presses de l'Université Laval, 268 p.
- BEAUREGARD, Yves, et Alyne Lebel (1990), «-Quelques plages au bord du majestueux-», *Cap-aux-Diamants*, 22 (été), p. 44.
- BEAUREGARD, Yves, Jean-Marie Lebel, Jacques Saint-Pierre (1997), *La capitale, lieu du pouvoir, Sainte-Foy*, Commission de la capitale nationale, Les Publications du Québec, 129 p.
- BÉDARD, J. Roland (1947), *A Masterplan for Quebec City, mémoire de maîtrise (planification régionale)*, Cornell University.
- BÉLANGER, Charles (1987), *De l'académie au cégep. 125 ans d'histoire, Cégep de Sainte-Foy*, Comité du programme souvenir, 30 p.
- BÉLANGER, Réal, Richard Jones et Marc Vallières (1994), *Les grands débats parlementaires, 1792-1992, Sainte-Foy*, Les Presses de l'Université Laval, 417 p.
- BÉLANGER, Yves, et Dorval Brunelle (dir.) (1988), *L'ère des libéraux. Le pouvoir fédéral de 1963 à 1984*, Sillery, Presses de l'Université du Québec, 442 p.
- BÉLANGER, Yves, et Michel Lévesque (dir.) (1992), *René Lévesque. L'homme, la nation, la démocratie*, Sillery, Presses de l'Université du Québec, 495 p.
- BERGERON, Claude (1974), *L'avenir de la colline parlementaire*, Québec, Éditions du Pélican, 150 p.
- BERGERON, Gérard, et Réjean Pelletier (dir.) (1980), *L'État du Québec en devenir*, Montréal, Boréal, 413 p.
- BERGERON, Yves (1990), *Les anciennes halles et places de marché au Québec: étude d'ethnologie appliquée*, thèse de doctorat, Université Laval, 556 p.
- BERNARD, André (1996), *La vie politique au Québec et au Canada, Sainte-Foy*, Presses de l'Université du Québec, 616 p.
- BERNIER, Jacques (1984), «-Le corps médical québécois à la fin du xviii^e siècle-», dans C.-Roland (dir.), *Health, Disease and Medicine. Essays in Canadian History*, Toronto, The Hannah Institute for the History of Medicine, p. 36-64.
- BERNIER, Jacques (1988), *La médecine au Québec. Naissance et évolution d'une profession*, Québec, Les Presses de l'Université Laval, 207-p.
- BERVIN, George (1991), *Québec au XIX^e siècle. L'activité économique des grands marchands*, Sillery, Septentrion, 290 p.
- BERVIN, George, et Yves Laframboise (1991), *La fonction commerciale à Place-Royale 1760-1820. Synthèse*, Québec, Les publications du Québec-Ethnotech (Patrimoines-Dossiers).
- Bilan Saint-Laurent, le fleuve... en bref (1993), Montréal, Centre Saint-Laurent, 60 f.
- BLANCHARD, Raoul (1935), *L'est du Canada français. Province de Québec*, Paris et Montréal, Masson et Beauchemin, 2 tomes.
- BLANCHARD, Raoul (1949), *Le Québec par l'image*, Montréal, Beauchemin, 138 p.
- BLANCHARD, Raoul (1960), *Le Canada français: province de Québec, étude géographique*, Paris, Arthème Faillard, 316 p.
- BLANCHET, Daniel, et Sylvie Thivierge (1982), *Inventaire des marchés de construction des actes notariés de la ville de Québec, 1871-1899*, Ottawa, Direction des lieux et des parcs historiques nationaux, 308-p.
- BLANCHET, Danielle (1984), *Découvrir la Grande-Allée*, Québec, Musée du Québec, 177 p.
- BOARDMAN, James. V. *A citizen of the world*
- BOVIN-ALLAIRE, Émilie (1984), *Née place Royale, Montmagny*, Les éditions Léméac, 227 p.
- BOLÉDA, Mario (1984), «-Les migrations au Canada sous le Régime français (1608-1760)-», *Cahiers québécois de démographie*, 13, 1, avril, p.-23-39.
- BONNAUD, Dominique (1895), *D'océan à océan: impressions d'Amérique*, Paris.
- BONNETTE, Michel (1987), «-La capitale face à son patrimoine-», *Cap-aux-Diamants*, 3, p. 69-72.
- BOSHER, John Francis (1987), *The Canada Merchants, 1713-1763*, Oxford, Clarendon Press, 234 p.
- BOUCHARD, Gérard, et al. (1985), «-La distribution des patronymes au Québec: témoins des dynamiques de population», *Anthropologie et sociétés*, 9, 3, p. 197-218.
- BOUCHER, Pierre (1964), *Histoire véritable et naturelle des mœurs et productions du pays de la Nouvelle France vulgairement dite le Canada, 1664*, Boucherville, Société historique de Boucherville, 415 p.
- BOUCHETTE, Joseph (1815), *A Topographical Description of the Province of Lower Canada*, Londres, W. Faden, 640 p.
- BOUCHETTE, Joseph (1832), *The British Dominions in North America*, Londres, Longman, Rees, Orme, Brown, Green and Longman, 2 vol.
- BOUDREAU, Claude, Serge Courville et Normand Séguin (1997), *Le territoire, Sainte-Foy*, Les Presses de l'Université Laval (Atlas historique du Québec), 114 p.
- BOUGAINVILLE, Louis-Antoine de (1923-1924), «-Journal de M. de Bougainville-», A.-E. Gosselin (édit.), *Rapport de l'archiviste de la province de Québec pour 1923-1924*, Québec, Imprimeur de sa majesté le roi, p. 202-393.
- BOURASSA, Robert (1995), *Gouverner le Québec*, Montréal, Fides, 307 p.
- BOURDO, E. A. (1983), «-The Forests the Settlers Saw-», dans Susan L. Fladers (édit.), *The Great Lakes Forests: an Environmental and Social History*, Minneapolis, University of Minnesota Press, p. 3-16.
- BOURGAULT, Jacques (1984), *Répertoire des employés supérieurs (hors cadre) des ministères du gouvernement du Québec, 1867-1983*, Québec, Assemblée nationale, 57 p.
- BOURNE, George (1892), *The Picture of Quebec*, Québec, D. et J. Smillie.
- BOURQUE, Gilles, et Jules DUCHASTEL (1994), *La société libérale duplessiste, 1944-1960*, Montréal, Presses de l'Université de Montréal, 435 p.
- BRADLEY, Susan (1988), *Archives biographiques françaises*, Londres, Saur.

- BRANN, Esther (1926), Notes et croquis sur Québec, Québec, Château Frontenac.
- BRISSON, Réal (1983), La charpenterie navale à Québec sous le Régime français, Québec, Institut québécois de recherche sur la culture (Edmond-de-Nevers, n° 2), 320 p.
- BRISSON, Réal (1990), L'organisation sociale à Place-Royale (1820-1860), Québec, Les publications du Québec, Direction des communications du ministère des Affaires culturelles, 272 p.
- BRODEUR, Raymond (1998), Catéchisme et identité culturelle dans le Québec de 1815, Sainte-Foy, Les Presses de l'Université Laval (Religions, cultures et sociétés), 309 p.
- BROWN, Clément (1952), Québec, la croissance d'une ville, Québec, Les Presses de l'Université Laval, 78 p.
- BUREAU, Gilles (1993), «-Notre collège depuis la Révolution tranquille-», Cap-aux-Diamants, hors série, p. 37-41.
- BURGER, Baudouin (1974), L'activité théâtrale au Québec (1765-1825), Montréal, Parti pris, 410-p.
- BURLET, Françoise Laure (1996), Un rêve aristocratique en Nouvelle-France. La demeure de Charles Aubert de La Chesnaye, Sillery, Septentrion, 126-p.
- BURROUGHS, William James (1997), Does the Weather Really Matter? The Social Implication of Climate Change, Cambridge, Cambridge University Press, 230 p.
- BUTTERWORTH, H. (1884), Zigzag Journey in Acadia and New France:- a Summer's Journey of the Zigzag Club through the Historic Fields of Early French Settlements of America, Boston, Estes and Lauriat, 320-p.
- CALDWELL, Gary (1974), A Demographic Profile of the English-Speaking Population of Quebec 1921-1971, Québec, Centre international de recherche sur le bilinguisme (Publication B-51), 175 p.
- CALDWELL, Gary, et Eric Waddell (1982), Les anglophones du Québec. De majoritaires à minoritaires, Québec, Institut de recherche sur la culture, 478 p.
- CAMERON, Christina, et Jean Trudel (1976), Québec au temps de James Patterson Cockburn, Québec, Éditions Garneau, 176 p.
- CAMU, Pierre (1996), Le Saint-Laurent et les Grands Lacs au temps de la voile, 1608-1850, La Salle, Hurtubise HMH, 364 p.
- CAMUS, Albert (1978), Journaux de voyage, Paris, Gallimard, 147 p.
- CANADIEN PACIFIQUE (1927), La Confédération et le Pacifique Canadien, 48-p.
- CARDINAL, Suzanne (1988), L'Université Laval en mouvement-?, mémoire de maîtrise, Université Laval.
- CARTIER, Jacques (1986), Relations, Montréal, Presses de l'Université de Montréal, 498 p.
- CASTONGUAY, Émile (1960), Le journal d'un bourgeois de Québec, [s.l.], Action sociale catholique.
- CAZELAIS, Normand, Roger Nadeau et Gérard Beaudet (1999), L'espace touristique, Sainte-Foy, Presses de l'Université du Québec, 283-p.
- CÉRANE INC. (1992), L'occupation historique et préhistorique de la place Royale, Québec, Ville de Québec et Ministère des Affaires culturelles, 426 p.
- CESTRE, Gilbert (1976), «-Québec, évolution des limites municipales depuis 1831-1832-», Cahiers de géographie de Québec, 20, 51, p. 561-568.
- CHAMPAGNE, André (dir.) (1996), L'histoire du Régime français, Sillery, Septentrion, 185 p.
- CHAMPLAIN, Samuel de (1968), Champlain, Montréal et Paris, Fides, Texte présenté et annoté par Marcel Trudel, 2^e éd. rev. et augm. (Classiques canadiens).
- CHAMPLAIN, Samuel de (1971), The Works of Samuel de Champlain, Toronto, Toronto University Press, 7 vol.
- CHAMPLAIN, Samuel de (1973), Œuvres de Champlain, Montréal, Éditions du jour, 2 vol.
- CHAMPLAIN, Samuel de (1993), Des sauvages, Montréal, Typo, 282 p.
- CHAMPLAIN, Samuel de (1994), La France d'Amérique:- voyages de Samuel de Champlain (1604-1629), Paris, Imprimerie nationale, 364 p.
- CHARBONNEAU, André, Yvon Desloges et Marc Lafrance (1982), Québec, ville fortifiée du XVII^e au XIX^e siècle, Québec, Éditions du Pélican, 491 p.
- CHARBONNEAU, André, Claudette Lacelle et Marc Lafrance (1974), Évolution structurale du parc de l'Artillerie et du bastion Saint-Jean, Québec, 1749-1903, Ottawa, Ministère des Affaires indiennes et du Nord (Travail inédit, n° 128).
- CHARLAND, Jean-Pierre (1982) Histoire de l'enseignement technique et professionnel au Québec, 1867 à 1965, Québec, Institut de recherche sur la culture, 482 p.
- CHARLEVOIX, Pierre-François-Xavier de ([1744] 1994), Journal d'un voyage fait par ordre du roi dans l'Amérique septentrionale, Montréal, Presses de l'Université de Montréal, 2 vol., 1-112 p.
- CHÉNIER, Rémi (1991), Québec, ville coloniale française en Amérique:- 1660 à 1690, Ottawa, Service des parcs et lieux historiques nationaux, 293-p.
- CHODOS, Robert, et Éric Hamovitch (1991), Quebec and the American dream, Toronto, Between the lines.
- CHOKO, Marc H., et David L. Jones (1988), Canadien Pacifique. Affiches 1883-1963, Québec, Éditions du Méridien, 186 p.
- CHOUNARD, François-Xavier (1963). La ville de Québec, histoire municipale. I:- Régime français, Québec, Société historique de Québec (Cahiers d'histoire, n° 15), 116 p.
- CHOUNARD, Roger (1981), Analyse de l'évolution architecturale des halles de marchés de la ville de Québec au cours du XIX^e siècle, mémoire de maîtrise (architecture), Université Laval, 257 p.
- CHRÉTIEN, Y., et al. (1994), Fouilles archéologiques des composantes historique et préhistorique sur le site de la maison Hazeur (Ce-Et-201) et analyse des collections préhistoriques de la maison Hazeur (Ce-Et-201) et de la rue Sous-le-Fort (Ce-Et-601), Québec, SOGIC et Ministère de la Culture.
- CLELAND, Charles Edwards (1983), «-Indians in a Changing Environment-», dans Susan L. Fladers (édit.), The Great Lakes Forests:- an Environmental and Social History, Minneapolis, University of Minnesota Press, p. 83-95.
- CLICHE, Marie-Aimée (1988), Les pratiques de dévotion en Nouvelle-France. Comportements populaires et encadrement ecclésial dans le gouvernement de Québec, Québec, Les Presses de l'Université Laval, 354 p.
- CLOUTHIER, Raoul (1923), The Lure of Quebec, Toronto, The Musson Book Company, 83 p.
- COCKBURN, Daniel (1984), La cartographie géotechnique de la région de Québec: essai méthodologique, Sainte-Foy, Centre de recherche en aménagement et en développement, Université Laval, 85 p.

- COKE, E. T. (1833), *A Subaltern Furlough. Descriptive of Scenes in Various Parts of United States, Upper and Lower Canada, New Brunswick and Nova Scotia during the Summer and Autumn of 1832*, New York, Harper.
- COMITÉ DE RÉNOVATION ET DE MISE EN VALEUR DU VIEUX-QUÉBEC (1970), *Concept général de réaménagement du Vieux-Québec*, Québec, 201-p.
- COMMISSION DES BIENS CULTURELS DU QUÉBEC (1990), *Les chemins de la mémoire. Monuments et sites historiques du Québec, Tome I*, Québec, Les Publications du Québec.
- CONSEIL D'HYGIÈNE DE LA PROVINCE DE QUÉBEC (1887-1922), *Rapport annuel*.
- COOK, Ramsay, [et al.] (1990), *Histoire générale du Canada*, Montréal, Éditions du Boréal, 694 p.
- CÔTÉ, Louis-Marie (1980), *Les maires de la vieille capitale*, Québec, Société historique de Québec, 117 p.
- CÔTÉ, Robert, et al. (1992), *Portrait du site et de l'habitat de Place-Royale sous le Régime français*, Québec, Groupe de recherches en histoire du Québec rural inc. et Direction des communications du ministère des Affaires culturelles, 248 p.
- CÔTÉ, Ronald (1994), *Les dépenses de santé au Québec, en Ontario et au Canada: les dépenses publiques provinciales: 1987 à 1992*, Québec, Ministère de la Santé et des Services sociaux, Direction de l'évaluation et de la planification, 38 p.
- COURVILLE, Serge (2000), *Le Québec: genèses et mutations du territoire, synthèse de géographie historique*, Sainte-Foy, Les Presses de l'Université Laval, 508 p.
- COURVILLE, Serge, Jean-Claude Robert et Normand Séguin (1995), *Le pays laurentien au XIX^e siècle: les morphologies de base*, Sainte-Foy, Les Presses de l'Université Laval (Atlas historique du Québec), 171 p.
- CUMBERLAND, R.B.V. *An Indian Officer*
- CYRILLE, frère Marie (1937), *L'œuvre d'un siècle*, Montréal, Frères des écoles chrétiennes, 587 p.
- D'ANJOU, Christine (1996), *Patrimoine du quartier Saint-Roch. Dépouillement de la «-Colonne de l'entrepreneur-de la Semaine commerciale, 1894-1914*, Québec, Ville de Québec, Service de l'urbanisme, 215-p.
- DAGNEAU, George-Henri, et al. (dir.) (1983), *La ville de Québec. Histoire municipale. Tome IV: De la Confédération à la charte de 1929*, Québec, Société historique de Québec (Cahiers d'histoire, n° 35), 246 p.
- DAHL, Edward, [et al.] (1975), *La ville de Québec, 1800-1850: un inventaire de cartes et plans*, Ottawa, Musées nationaux du Canada de l'homme, 413 p.
- DAVENPORT, Mary (1876), *Under the Gridiron: a Summer in the United States and the Far West, Including a Run through Canada*, Londres, Tinsley, 143 p.
- DE GASPÉ, Philippe-Aubert (1972), *Les anciens Canadiens*, Montréal, Fides, 359 p.
- DECHÊNE, Louise (1981), «-La rente du faubourg St-Roch à Québec – 1750-1850-», *Revue d'histoire de l'Amérique française*, 34, 4, p.-569-596.
- DECHÊNE, Louise (1984), «-Quelques aspects de la ville de Québec au XVIII^e-siècle d'après les dénombrements paroissiaux-», *Cahiers de géographie du Québec*, 28, 75 (décembre), p. 485-505.
- DELÂGE, Denys (1991), *Le pays renversé: Amérindiens et Européens en Amérique du Nord-Est*, Montréal, Boréal, 416 p.
- DEMERS-GODIN, Germaine, et Claude Godin (1983), «-Sillery, enquête ethnographique-», dans *Étude des effets de la diffusion des eaux usées sur le fleuve Saint-Laurent: mise en valeur du fleuve Saint-Laurent*, Sainte-Foy, p.35-36.
- DENYS, Nicolas (1908), *The Description and Natural History of the Coasts of North America (Acadia)*, Toronto, The Champlain Society, 625-p.
- DESCHAMPS, Hubert (1951), *Les voyages de Samuel de Champlain, saintongeais, père du Canada*, Paris, Presses universitaires de France, 368 p.
- DESAGNÉS, Michel, avec la coll. de Denyse Légaré (1992), *Les édifices parlementaires depuis 1792*, Québec, Les Publications du Québec, 124 p.
- DESLOGES, Yvon (1991), *Une ville de locataires. Québec au XVIII^e siècle*, Ottawa, Environnement Canada, Service des parcs, 313 p.
- DES ROCHES, Marc (1995), *150 ans au service des Québécois. Histoire de la Commission des écoles catholiques de Québec, 1846-1996*, Québec, Commission des écoles catholiques de Québec, 154 p.
- DESROSIERS, Georges, Benoît Gaumer et Othmar Keel (1998), *La santé publique au Québec: histoire des unités sanitaires de comté, 1926-1975*, Montréal, Les Presses de l'Université de Montréal, 187 p.
- DESROSIERS, Léo-Paul (1998), *Iroquoisie, 1534-1701, Sillery, Septentrion, 4-tomes*.
- DICKENS, Charles (1974), *American Notes and Pictures from Italy*, Londres, Oxford University Press, 433 p.
- DICKINSON, John A., et Brian Young (1992), *Brève histoire socio-économique du Québec*, Québec, Septentrion, 382 p.
- Dictionnaire biographique du Canada (1966–1998)*, Sainte-Foy, Les Presses de l'Université Laval, 14 vol.
- DIDEROT, Denis, et Jean Le Rond D'Alembert (1780-1782), *Encyclopédie; ou dictionnaire raisonné des sciences, des arts et des métiers*, Lausanne, Sociétés typographiques.
- DIONNE, Jean-Claude (1988), «-Holocene Relative Sea-Level Fluctuations in the Saint-Lawrence Estuary, Québec, Canada-», *Quaternary Research*, 28, p. 233-244.
- DIXON, James (1849), *Personal Narrative of a Tour through the United States and Canada: with Notices of the History and Institutions of Methodism in America*, New York, Lane & Scott.
- DONZEL, Catherine, Alexis Gregory et Marc Walter (1989), *Palaces et grands hôtels d'Amérique du Nord*, Paris, Arbook International et Flammarion, 256 p.
- DROLET, Antonio (1965), *La ville de Québec, histoire municipale, II: Régime anglais jusqu'à l'incorporation (1759-1833)*, Québec, Société historique de Québec (Cahiers d'histoire, n° 17).
- DROLET, Antonio (1967), *La ville de Québec, histoire municipale, III: De l'incorporation à la Confédération (1833-1867)*, Québec, Société historique de Québec (Cahiers d'histoire, n° 19).
- DROUIN, François (1983), *Québec, 1791-1821: une place centrale-?, mémoire de maîtrise*, Université Laval, 189 p.
- DROUIN, François (1990), «-La population urbaine de Québec, 1795-1971. Origines et autres caractéristiques de recensement-», *Cahiers québécois de démographie*, 19, 1, p. 95-112.
- DROUIN, Sophie (1999) *Le paysage socioprofessionnel de la ville de Québec d'après le recensement de 1871, communication présentée au Congrès de l'Institut d'histoire de l'Amérique française, Trois-Rivières.*

- DU BERGER, Jean, et Jacques Mathieu (1993), *Les ouvrières de la Dominion Corset à Québec, 1886-1988*, Sainte-Foy, Les Presses de l'Université Laval, 148 p.
- DUFOUR, Andrée (1997), *L'histoire de l'éducation au Québec*, Montréal, Boréal, 123 p.
- DUFOUR, Marie (1992), *Rencontre de deux mondes*, Québec, Musée de la civilisation, 94 p.
- DUMAS, Silvio (1972), *Les filles du roi en Nouvelle-France*, Québec, La Société historique de Québec (Cahiers d'histoire, n° 24), 382 p.
- DUMUR, Guy (1965), *Histoire des spectacles*, Paris, Gallimard (Encyclopédie de la Pléiade), 2-010 p.
- DUPONT, Antonin (1973), *Les relations entre l'Église et l'État sous Louis-Alexandre Taschereau*, Montréal, Guérin, 366 p.
- DUSSAULT, Gilles (1974), *La profession médicale au Québec, 1941-1971*, Québec, Institut supérieur des sciences humaines, Université Laval, 133 p.
- DUVAL, André (1978), *Québec romantique*, Montréal, Boréal Express, 285 p.
- DUVAL, André (1979), *La capitale*, Montréal, Boréal Express, 315 p.
- DUVAL, André (1984), *Place Jacques-Cartier ou quarante ans de théâtre français à Québec*, Québec, Éditions La Liberté, 318 p.
- ECCLES, William John (1964), *Canada under Louis XIV*, Toronto, McClelland and Stewart Limited, 275 p.
- Encyclopédie Encarta 97 (1993-1996), s. l., Microsoft Corporation.
- FALARDEAU, PAUL H. (1946), *Le commerce d'épicerie à Québec*, thèse de licence, Université Laval.
- FALK, A. (1872), *Trans-Pacific Sketches. A Tour through the U. S. and Canada*, Melbourne, Robertson, 313 p.
- FAUCHER, Albert (1973), *Québec en Amérique au XIX^e siècle-: essai sur les caractères économiques de la Laurentie*, Montréal, Fides (Histoire économique et sociale du Canada français), 247 p.
- FAUTEUX, Joseph-Noël (1927), *Essai sur l'industrie au Canada sous le Régime français*, vol. 1, Québec, Ls.-A. Proulx, 281 p.
- FEININGER, Tomas, Pierre Saint-Julien et Andrée Bolduc (1995), *Québec: géologie pour tous / Quebec, popular geology*, Sainte-Foy, Centre géoscientifique de Québec, 16 p.
- FERGUSON, Adam (1834), *Practical Notes Made during a Tour in Canada and a Portion of the United States in 1831*, Édimbourg, William Blackwood.
- FLEMING, Sandford (1884), *England and Canada*, Montréal et Londres, Dawson et Low Marston, 449 p.
- FORTIER, Yvan (1992), *Québec en trois dimensions*, Québec, Musée du Séminaire de Québec, Direction des communications et des relations publiques et Direction des collections et de la recherche, 64 p.
- FOURNIER, Rodolphe (1976), *Lieux et monuments historiques de Québec et environs*, Québec, Garneau, 339 p.
- FRANK, Alain (1984), *Les goélettes à voiles du Saint-Laurent-: pratiques et coutumes du cabotage, L'Islet-sur-Mer*, Musée maritime Bernier, 166 p.
- GAGNON, Ernest (1912), *Le fort et le château Saint-Louis*, Montréal, Librairie Beauchemin Ltée, 236 p.
- GAGNON, François-Marc (1984), *Ces hommes dits sauvages-: l'histoire fascinante d'un préjugé qui remonte aux premiers découvreurs du Canada*, Montréal, Libre Expression, 190 p.
- GAGNON, François-Marc (1984), *Jacques Cartier et la découverte du Nouveau Monde*, Québec, Musée du Québec, 105 p.
- GAGNON, François-Marc, et Denise Petel (1986), *Hommes effarables et bestes sauvages*, Montréal, Boréal, 236-p.
- GAGNON, Gérald (1998), *Histoire du service de police de la ville de Québec*, Sainte-Foy, Les Publications du Québec, 188 p.
- GAGNON, Serge, et Gilles Ritchot (1998), «-De Lower St. Lawrence à Charlevoix, l'émergence d'un haut lieu de la villégiature de la bourgeoisie marchande canadienne-», *Téoros*, 17, 1, p. 15-22.
- GAGNON-PRATTE, France (1980), *L'architecture et la nature à Québec au dix-neuvième siècle-: les villas*, Québec, Ministère des Affaires culturelles et Musée du Québec, 334 p.
- GAGNON-PRATTE, France, et Éric Etter (1993), *Le Château Frontenac*, Québec, Continuité, 102 p.
- GALARNEAU, Claude (1979), *Les collèges classiques au Canada français*, Québec, Les Éditions des Dix, 87 p.
- GALARNEAU, Claude (1983), «-Les métiers du livre à Québec (1764-1859)-», *Les Cahiers des Dix*, 38, p. 143-165.
- GALARNEAU, Claude (1984), «-La presse périodique au Québec de 1764 à 1859-», *Mémoires de la Société royale du Canada*, 4^e série, tome xxii, p. 143-166.
- GALARNEAU, Claude (1990), «-Les écoles privées à Québec (1760-1859)-», *Les Cahiers des Dix*, 45, p. 95-113.
- GALARNEAU, Claude (1991), «-Les Desbarats-: une dynastie d'imprimeurs-éditeurs (1794-1893)-», *Les Cahiers des Dix*, 46, p. 125-149.
- GALARNEAU, Claude (1994), «-Le spectacle à Québec (1760-1860)-», *Les Cahiers des Dix*, 49, p. 75-109.
- GALLICHAN Gilles (1996), «-D'Hedleyville à Limoilou», *Cap-aux-Diamants*, hors série, Limoilou, p. 18.
- GAMACHE, Jean-Charles (1929), *Histoire de Saint-Roch de Québec et de ses institutions, 1829-1929*, Québec, Charrier et Dugal, 335 p.
- GARCEAU, Henri-Paul (1990), *Chronique de l'hospitalité hôtelière du Québec de 1880 à 1940-: les pionniers*, Québec, Méridien, 213-p.
- GARCEAU, Henri-Paul (1995), *Chronique de l'hospitalité hôtelière du Québec de 1940 à 1980*, Montréal, XYZ, 239 p.
- GARNEAU, Michelle (1997), «-Paléoécologie d'un secteur riverain de la rivière Saint-Charles-: analyse macrofossile du site archéologique de la Grande Place, à Québec-», *Géographie physique et quaternaire*, 51, 2, p.-211-220.
- GAUMOND, Michel (1965), *La maison Fornel, place Royale*, Québec, Québec, Ministère des Affaires culturelles, 38 p.
- GAUMOND, Michel (1971), *La place Royale, ses maisons, ses habitants*, Québec, Ministère des Affaires culturelles, 53 p.
- GAUVREAU, Danielle (1991), *Québec, une ville et sa population au temps de la Nouvelle-France*, Sillery, Presses de l'Université du Québec, 232 p.
- La Gazette de Québec (1766), Québec, 3 juillet.
- GÉLINAS, André (1969), *Les parlementaires et l'administration au Québec*, Québec, Les Presses de l'Université Laval, 245 p.
- GENDREAU, Andrée (1976), *Anthropologie culturelle de l'espace-: étude comparative de deux lieux touristiques*, thèse de maîtrise, Université Laval.
- GENEST, Jean-Guy (1996), *Godbout, Sillery, Septentrion*, 390 p.
- GEORGE, Pierre, et Fernand Verger (dir.) (1996), *Dictionnaire de la géographie*, Paris, Presses universitaires de France, 500 p.

- GERONIMI, Martine (1996), *Le Vieux-Québec au passé indéfini. Entre patrimoine et tourisme, mémoire de maîtrise*, Université Laval, 132 p.
- GERONIMI, Martine (1999), «-Permanence paysagère et consommation touristique, le cas du Vieux-Québec-», dans Normand Cazalais, Roger Nadeau et Gérard Beaudet, *L'espace touristique*, Sainte-Foy, Presses de l'Université du Québec, p. 199-212.
- GERVAIS, Gaétan (1980), «-Le commerce de détail au Canada (1870-1880)-», *Revue d'histoire de l'Amérique française*, 33, 4, p. 521-556.
- GIROUX, Pierre (1992), *Expertise archéologique à la maison Hazeur, place Royale, Québec*, Société générale des industries culturelles, 64-p.
- GODLEY, John Robert (1844), *Letters from America*, Londres, John Murray.
- GOLD, Gerald Louis (1972), *The Emergence of a Commercial Bourgeoisie in a French-Canadian Town*, Minneapolis, University of Minnesota, 339-p.
- GOLDENBERG, Susan (1984), C. P., *histoire d'un empire*, Québec, Éditions de l'Homme, 372 p.
- GOSSÉLIN, Amédée (1911), *L'instruction au Canada sous le Régime français*, Québec, Typ. Laflamme et Proulx, 501 p.
- GOW, James Iain (1986), *Histoire de l'administration publique québécoise, 1867-1970*, Montréal, Les Presses de l'Université de Montréal, 443 p.
- GRACE, Robert J. (1999), *The Irish in Mid-Nineteenth-Century Canada and the Case of Quebec: Immigration and Settlement in a Catholic City*, thèse de doctorat, Université Laval, 2 vol.
- GREBER, Jacques, Édouard Fiset et Roland Bédard (1956), *Projet d'aménagement de Québec et de sa région, -rapport*, Québec, Ville de Québec, 71 p.
- GRUPE DE RECHERCHE EN HISTOIRE DU QUÉBEC INC. (1998), *Étude d'ensemble: sous-secteur Hôtel de Ville – Synthèse*, Québec, Ville de Québec, Centre de développement économique et urbain, Design et patrimoine, 134-p.
- GRUPE DE RECHERCHE EN HISTOIRE DU QUÉBEC INC. (1998), *Résidants de la côte de la Montagne*, Québec.
- GRUPE DE RECHERCHE EN HISTOIRE DU QUÉBEC RURAL INC. (1988), *Fouille de sauvetage et expertise archéologique au Marché Finlay*, Québec, Ville de Québec, Service de l'urbanisme, Division du Vieux-Québec et du patrimoine, 246 p.
- GRUPE D'INITIATIVES ET DE RECHERCHES APPLIQUÉES AU MILIEU (1984), *Le fleuve et sa rive droite, -5: La villégiature et la récréation*, Lauzon.
- GUAY, Donald (1986-1987), «Le sport des rois», *Cap-aux-Diamants*, 2, p.-23-25.
- GUAY, Donald (1997), *La conquête du sport. Le sport et la société québécoise au XIX^e siècle*, Québec, Lanctôt Éditeur, 244 p.
- GUÉRARD, François (1996), *Histoire de la santé au Québec*, Montréal, Éditions du Boréal, 124 p.
- GUERTIN, Pierre S., et Roger Chouinard (1984), *L'urbanisme et l'architecture des postes de pompiers de Québec (1860-1930)*, Québec, Université Laval, École d'architecture, 126 p.
- HAMEL, Thérèse (1988), «-Les programmes des écoles catholiques québécoises, 1859-1923-», dans Michel-Allard et Bernard Lefebvre (dir.), *Les programmes d'études catholiques francophones du Québec: des origines à aujourd'hui*, Montréal, Éditions Logiques, p. 45-67.
- HAMEL, Thérèse (1995), *Un siècle de formation des maîtres au Québec, 1836-1939*, LaSalle, Hurtubise HMH, 375 p.
- HAMELIN, Jean (1970), *Économie et société en Nouvelle-France*, Québec, Les Presses de l'Université Laval, 137 p.
- HAMELIN, Jean (dir.) (1973), *Les travailleurs québécois, 1851-1896*, Montréal, Presses de l'Université du Québec, 221 p.
- HAMELIN, Jean (dir.) (1976), *Histoire du Québec*, Saint-Hyacinthe et Toulouse, Édisem et Privat, 538 p.
- HAMELIN, Jean (1984), *Histoire du catholicisme québécois. Tome 2:-Le XX^e-siècle. De 1940 à nos jours*, Montréal, Boréal Express, 425 p.
- HAMELIN, Jean (1995), *Histoire de l'Université Laval : les péripéties d'une idée*, Sainte-Foy, Les Presses de l'Université Laval, 341 p.
- HAMELIN, Jean, et Nicole Gagnon (1984), *Histoire du catholicisme québécois. Tome 1:- Le XX^e siècle, 1898-1940*, Montréal, Boréal Express, 357 p.
- HAMELIN, Jean, et Jean Provencher (1990), *Brève histoire du Québec*, Montréal, Boréal, 134 p.
- HAMELIN, Jean, et Yves Roby (1971), *Histoire économique du Québec, 1851-1896*, Montréal, Fides, 436 p.
- HAMELIN, Marcel (1974), *Les premières années du parlementarisme québécois (1867-1878)*, Québec, Les Presses de l'Université Laval, 386 p.
- HAMILTON, Thomas (1833), *Men and Manners in America*, Philadelphie, Carey, Lea and Blanchard.
- HARDY (McDowell Duffus), Lady (1881), *Through Cities and Prairie Lands: Sketches of an American Tour*, Londres, Chapman and Hull, 320-p.
- HARDY, René (1970), «-L'activité sociale du curé de Notre-Dame de Québec: aperçu de l'influence du clergé au milieu du XIX^e siècle-», *Histoire sociale/Social History*, 6, novembre, p. 5-32.
- HARE, John (1974), «-La population de la ville de Québec, 1795-1805-», *Histoire sociale/Social History*, 13, mai, p. 23-47.
- HARE, John (1976), «-Panorama des spectacles au Québec, de la Conquête au XX^e siècle », *Le théâtre canadien-français*, Montréal, Fides (Archives des lettres canadiennes, n° 5), p. 59-80.
- HARE John, Marc Lafrance et David-Thierry Ruddell (1987), *Histoire de la ville de Québec, 1608-1871*, Montréal, Boréal/Musée canadien des civilisations, 399 p.
- HARE, John, et Jean-Pierre Wallot (1970), *Confrontations/Ideas in Conflict. Choix de textes sur des problèmes politiques, économiques et sociaux du Bas-Canada (1806-1810)*, Trois-Rivières, Boréal Express.
- HARE, John, et Jean-Pierre Wallot (1983), «-Les imprimés au Québec (1760-1820)-», dans Yvan Lamonde (dir.), *L'imprimé au Québec. Aspects historiques (18^e-20^e siècle)*, Québec, Institut québécois de recherche sur la culture (Culture savante, n° 2), p.-77-125.
- HARRIS, Richard Colebrook (1980), «The French Background of Immigrants to Canada Before 1700-», dans Donald J. Hebert, *Acadians in Exile*, Cecilia (La.), Hebert Publications.
- HARRIS, Richard Colebrook (dir.) (1987), *Atlas historique du Canada*, Montréal, Presses de l'université de Montréal, 3 vol.
- HARVEY, Fernand (1978), *Révolution industrielle et travailleurs: une enquête sur les rapports entre le capital et le travail au Québec à la fin du 19^e siècle*, Montréal, Éditions du Boréal Express, 347 p.
- HAWKINS, Alfred (1847), *The Quebec Directory, and City and Commercial Register, 1847-8*, Montréal.

- HEAP, Ruby (1995), «-Libéralisme et éducation au Québec à la fin du XIX^e siècle et au début du XX^e siècle-», dans Yvan Lamonde, *Combats libéraux au tournant du XX^e siècle*, Montréal, Fides, p. 99-118.
- HOPKINS, Henry Whitmer (1879), *Atlas of the City and Country of Quebec*, Québec, Provincial Surveying and Pub. Co.
- L'Hôtel du Parlement, Québec (1981), Québec, Assemblée nationale du Québec.
- HULBERT, François (1994), «-L'étalement de l'agglomération de Québec: bilan démographique, rapports de forces et blocage géopolitique-», *Cahiers de géographie du Québec*, 38, 105, p. 284-300.
- IGNOTUS (1904), «-La construction des vaisseaux sous le Régime français-», *Bulletin des recherches historiques*, 10, p. 179-187.
- «-Importants travaux à la plage de Sillery-» (1962), *Le Soleil*, 25 juillet, p. 17.
- JAENEN, Cornelius J. (1983), «-Pelleteries et Peaux-Rouges: perceptions françaises de la Nouvelle-France et de ses peuples indigènes aux XVI^e, XVII^e et XVIII^e siècles-», *Recherches amérindiennes au Québec*, XIII, 2, p.-107-114.
- JANSON, Gilles (1995), *Emparons-nous du sport. Les Canadiens français et le sport au XIX^e siècle*, Montréal, Guérin, 239 p.
- JEAN, Régis, et André Proulx (1995) *Le commerce à Place-Royale sous le Régime français. Synthèse*, Québec, Direction des communications du ministère de la Culture et des Communications, 552 p.
- JOBIN, Albert (1948), *Histoire de Québec*, Québec, Institut Saint-Jean-Bosco, 366 p.
- Journal de médecine* (1826), Québec.
- KALM, Pehr (1977), *Voyage de Pehr Kalm au Canada en 1749*, traduction annotée du journal de route par Jacques Rousseau et Guy Béthune, Montréal, Pierre Tisseyre, 674 p.
- KALMAN, Harold D. (1968), *The Railway Hotels and the Development of Château Style in Canada*, Victoria, The Morriss Printing Company, 47-p.
- KEYES John (1981), «-La diversification de l'activité économique de T. Hibbard Dunn, commerçant de bois à Québec, 1850-1898-», *Revue d'histoire de l'Amérique française*, 35, 1, p. 323-337.
- KEYES, John (1987), *The Dunn Family Business, 1850-1914. The Trade in Square Timber at Quebec*, thèse de doctorat (histoire), Université Laval, 543 p.
- KNOX, John ([1769] 1914-1916), *An Historical Journal of the Campaigns in North-America, for the Years 1757, 1758, 1759, and 1760 [...]*, Arthur George Doughty (édit.), Toronto, Champlain Society (Publication de la Champlain Society, VIII-X).
- LACELLE, Claudette (1978), *La propriété militaire dans la ville de Québec, 1760-1871*, Ottawa, Parcs Canada, Ministère des Affaires indiennes et du Nord, 139 p.
- LACHANCE, André (1987), *La vie urbaine en Nouvelle-France*, Montréal, Boréal Express, 148 p.
- LACROIX, Laurier (1991), «Entre la norme et le fragment: éléments pour une esthétique de la période 1820-1850 au Québec-», dans Mario Béland (dir.), *La peinture au Québec, 1820-1850. Nouveaux regards, nouvelles perspectives*, Québec, Musée du Québec, p. 60-75.
- LAFONTAINE, André (1981), *Recensement annoté de la Nouvelle-France 1681*, Sherbrooke, A. Lafontaine, 376 p.
- LAFONTAINE, André (1983), *Recensements annotés de la ville de Québec 1716 et 1744*, Sherbrooke, A. Lafontaine, 426-p.
- LAFONTAINE, André (1988-1992), *Le bailliage de Notre-Dame-des-Anges*, Sherbrooke, A. Lafontaine, 2 vol.
- LAFRANCE, Jean (1972), *Les épaves du Saint-Laurent (1650-1760)*, Montréal, Éditions de l'homme, 175 p.
- LAFRANCE, Marc (1976), «-Évolutions physique et politiques urbaines: Québec sous le Régime français-», *Revue d'histoire urbaine*, n° 3 (février), p.-3-22.
- LAFRANCE, Marc, et David Thiery Ruddell (1982), «-Physical Expansion and Socio-Cultural Segregation in Quebec City, 1765-1840 », dans G. A. Stelter et A. F. J. Artibise (dir.), *Shaping the Urban Landscape*, Ottawa, Carleton University Press, p. 148-171.
- LAGAREC, Daniel (1971), *L'évolution des versants d'une partie de la colline de Québec*, mémoire de maîtrise, Université Laval, 129 p.
- LA GRENADÉ-MEUNIER, Monique (1992), *La société de Place-Royale à l'époque de la Nouvelle-France*, Québec, Ministère des Affaires culturelles, Ethnotech, 357 p.
- LAHONTAN, Louis Armand de Lom d'Arce (1990), *Œuvres complètes*, Montréal, Presses de l'Université de Montréal, 1 474 p.
- LALIBERTE, G.-Raymond, et Marie-Josée Larocque (1997), «-Histoire du système scolaire-», dans G.-Raymond Laliberté et Jean Plante, *Le système scolaire du Québec*, Québec, Université Laval, 110 p.
- LAMB, William Kaye (1977), *History of the Canadian Pacific Railway*, New York, Macmillan Publishing, 461-p.
- LAMBERT, James H. (1981), *Monseigneur, the Catholic Bishop, Joseph-Octave Plessis, Church, State, and Society in Lower Canada: Historiography and Analysis*, thèse de doctorat, Université Laval.
- LAMBERT, John (1810), *Travels through Lower Canada, and the United States of North America, in the Years 1806, 1807, and 1808 [...]*, Londres, 3 vol.
- LAMONTAGNE, Michel, et al. (1978), *Audience publique sur le projet autoroutier Dufferin Montmorency (battures de Beauport)*, Québec, Éditeur officiel du Québec, 2 vol.
- LANCTÔT, Gustave (1964), *Filles de joie ou filles du roi*, Montréal, Les Éditions du jour, 156 p.
- LANGELIER, Jean Chrysostôme (1874), *The Quebec and Lower St. Lawrence Tourist's Guide*, Québec, Union Navigation co.
- LANMAN, Charles (1848), *Adventure of an Angler in Canada, Nova Scotia and the United States*, Londres, Richard Bingley.
- LAPOINTE, Camille (1988), *Fouilles et surveillances archéologiques à la Place d'Youville*, Québec, Service de l'urbanisme.
- L'ARCHEVÊQUE, Gérard (1971), *Aménagement du boulevard Champlain et transformations dans le paysage et les structures*, mémoire de maîtrise, Université Laval.
- LAROCQUE, Paul (1970), *La condition socio-économique des travailleurs de la ville de Québec (1896-1914)*, mémoire de maîtrise, Université Laval, 212 p.
- LASSERRE, Jean-Claude (1980), *Le Saint-Laurent, grande porte de l'Amérique*, LaSalle, Hurtubise HMH (Cahiers du Québec, «-Géographie-»), 753 p.
- LATROBE, Charles Joseph (1835), *The Rambler in North America, 1832-1833*, Londres, Seeley and Burnside.
- LAURENT, Laval (1945), *Québec et l'Église aux États-Unis sous M^{gr} Briand et M^{gr} Plessis*, Montréal, Librairie Saint-François, 258 p.
- LEBEL, Alyne (1981), «-Les propriétés foncières des ursulines et le développement de Québec, 1854-1940-», *Cahiers de géographie du Québec*, 25, 64, p. 119-132.

- LEBEL, Alyne (1983), «-Les facteurs du développement urbain-», dans George-Henri Dagneau et al. (dir.), *La ville de Québec. Histoire municipale. Tome IV-: De la Confédération à la charte de 1929*, Québec, Société historique de Québec (Cahiers d'histoire, n° 35), p. 31-47.
- LEBEL, Alyne (1986-1987), «-Quand on golfait sur les plaines d'Abraham-», *Cap-aux-Diamants*, 2, p. 41-43.
- LEBEL, Alyne (1986-1987), «-La riposte des assiégés », *Cap-aux-Diamants*, 2, p.-49-52.
- LEBEL, Jean-Marie (1993), «-La vie quotidienne en 1900-», *Cap-aux-Diamants*, hors série, p. 26-33.
- LEBEL, Jean-Marie (1997), *Le Vieux-Québec: guide du promeneur*, Sillery, Les Éditions du Septentrion, 338 p.
- LEBEL, Jean-Marie (1999), «-Québec, où se côtoient les Nouvelles-Frances-», *Cap-aux-Diamants*, 58, p. 20-24.
- LECLERC, Eugène (1932), *Statistiques Rouges*, Québec, Ernest Tremblay, 206-p.
- LECLERC, Jean (1996), *Les pilotes du Saint-Laurent de Québec à Montréal au XIX^e siècle-: la circonscription du pilotage de Montréal, Sainte-Foy*, Éditions La Liberté, 355 p.
- LECLERCQ, Jules Joseph, *Un été en Amérique, de l'Atlantique aux montagnes Rocheuses*, Paris, 1877.
- LÉGARÉ, Denyse (1992), *Joseph-Ferdinand Peachy (1830-1903). Réintroduction de l'architecture française à Québec, mémoire de maîtrise*, Université Laval, 142 p.
- LEGENDRE-DE KONINCK, Hélène (1991), «-Les villes du patrimoine mondial-: capitales du temps », *Cahiers de géographie du Québec*, 35, 94, p.-9-87.
- LEMELIN, André (1981), «-Le déclin du port de Québec et la reconversion économique à la fin du XIX^e siècle. Une évaluation de la pertinence de l'hypothèse du staple-», *Recherches sociographiques*, xxii, 2, p. 155-186.
- LEMIEUX, J.-L., et J. Raveneau (1974), *Carte des pentes de la région de Québec*, Université Laval, Département de géographie, Laboratoire de cartographie, échelle 1-: 50-000.
- LEMIEUX, Lucien ((1968), *L'établissement de la première province ecclésiastique au Canada, 1783-1844*, Montréal, Fides.
- LEMIEUX, Vincent (1993), *Le Parti libéral du Québec. Alliances, rivalités et neutralités*, Sainte-Foy, Les Presses de l'Université Laval, 257 p.
- LE MOINE, James MacPherson (1876), *Quebec Past and Present*, Québec, A.-Côté & Co., 466 p.
- LE MOINE, James MacPherson (1882), *Picturesque Quebec-: a Sequel to Quebec Past and Present*, Montréal, Dawson Brothers, 535 p.
- LEMOINE, Réjean (1983), «-La santé publique-: de l'inertie municipale à l'offensive hygiéniste-», dans George-Henri Dagneau et al. (dir.), *La ville de Québec. Histoire municipale. Tome IV-: De la Confédération à la charte de 1929*, Québec, Société historique de Québec (Cahiers d'histoire, n° 35), p. 153-180.
- LEMOINE, Réjean (1986-1987), «-Les promoteurs de la protection du patrimoine-», *Cap-aux-Diamants*, 2, p. 53-56.
- LEMON, James T. (1996), *Liberal Dreams and Nature's Limits-: Great Cities of North America Since 1600*, Toronto, Oxford University Press, 341 p.
- LEPAGE, Nicole (1971), *Le marché public plein air de Saint-Roch, mémoire de licence (géographie)*, Université Laval, 75 p.
- Le Soleil, 29 mars-2 avril 1918.
- LESSARD, Jacques (1972), *Comparaison de climat entre Québec et Moscou d'après la méthode de Fédérov*, thèse de baccalauréat, Université Laval, 44 p.
- LESSARD, Michel (1992), *Québec, ville du Patrimoine mondial-: images oubliées de la vie quotidienne, 1858-1914*, Montréal, Éditions de l'Homme, 255 p.
- LESSARD, Michel, avec la coll. de Pierre Lahoud (1998), *L'île d'Orléans-: aux sources du peuple québécois et de l'Amérique française*, Montréal, Édition de l'Homme.
- LESSARD, Renald (1989), *Se soigner au Canada aux XVII^e et XVIII^e siècles*, Hull, Musée canadien des civilisations, 160 p.
- LEVASSEUR, Roger (dir.) (1990), *De la sociabilité-: spécificité et mutations*, Montréal, Boréal, 348 p.
- LÉVESQUE, Jean (1995), «-Représentation de l'autre et propagande coloniale dans les récits de John Smith en Virginie et de Samuel de Champlain en Nouvelle-France-(1615-1618)-», *Folklore canadien*, 17, 1, p. 103-123.
- LINTEAU, Paul-André, René Durocher et Jean-Claude Robert (1989), *Histoire du Québec contemporain. Tome I-: De la Confédération à la crise (1867-1929)*, Montréal, Boréal (Boréal Compact), 758-p.
- LINTEAU, Paul-André, et al. (1989), *Histoire du Québec contemporain. Tome-II-: Le Québec depuis 1930*, Montréal, Boréal (Boréal Compact), 834-p.
- LOUDON, John Baird (1879), *A Tour through Canada and the United States of America*, Coventry, Curtis and Beamish, 132 p.
- LUMSDEN, James (1844), *American Memoranda, by a Mercantile Man, during a Short Tour in the Summer of 1843*, Glasgow, Belle and Bain.
- LUNDGREN, Jan O. (1984), «-The Luxury Hotel of the 1890-s-: Operational and Spatial Attributes of the Château Frontenac in Quebec City-», *Les cahiers du tourisme, Série B*, 36 (septembre), 34 p.
- Mandements, lettres pastorales et circulaires des évêques de Québec (depuis 1887), Henri Têtu et al. (édit.), Québec.
- MANSOUR, Azzédine (1992), *Processus de formation, de structuration et de mutation du cadre bâti ancien. Cas de l'arrondissement historique du Vieux-Québec, mémoire de maîtrise*, Université Laval, 187 p.
- MARIE DE L'INCARNATION ([1599-1672] 1971), *Correspondance*, nouvelle édition par Dom Guy Oury, Solesmes, Abbaye Saint-Pierre, 1-071 p.
- MARRIOT, James (1774), *Plan of a Code of Laws for the Province of Quebec*, Londres.
- MARSHALL, Dominique (1998), *Aux origines sociales de l'État-providence*, Montréal, Les Presses de l'Université de Montréal, 317 p.
- MARSHALL, Peter (1970), «-The incorporation of Quebec in the British Empire, 1763-1774-», dans Virginia Bever Platt et David Curtis Skaggs (édit.), *Of Mother Country and Plantations. Proceedings of the Twenty-Seventh Conference in Early American History*, Bowling Green, Bowling Green University, p. 42-70.
- MARTIJN, Charles A. (1978), «-Historique de la recherche archéologique au Québec-», dans Claude Chapdelaine, «-Images de la préhistoire du Québec-», *Recherches amérindiennes au Québec*, 7, 1-2, p. 11-18.
- MARTIN, Jean-Marie (1961-1963), *Le logement à Québec-: rapport sur la Commission d'enquête sur le logement de la cité de Québec*, Québec, La Commission, 4 vol.

- MATHIEU, Jacques (1970), «Un négociant de Québec à l'époque de la Conquête, Jacques Perreault l'aîné-», Rapport des Archives nationales du Québec, tome 48, p. 29-82.
- MATHIEU, Jacques (1971), La construction navale royale à Québec, 1739-1759, Québec, La Société historique de Québec (Cahiers d'histoire, n° 23), 110 p.
- MATHIEU, Jacques (1976), «-Les programmes de colonisation 1601-1663-», dans Jean Hamelin (dir.), Histoire du Québec, Saint-Hyacinthe et Toulouse, Édisem et Privat, p. 89-126.
- MATHIEU, Jacques (1981), Le commerce entre la Nouvelle-France et les Antilles au 18^e siècle, Montréal, Fides, 276 p.
- MATHIEU, Jacques (1991), La Nouvelle-France. Les Français en Amérique du Nord xv^e-xviii^e siècle, Paris et Québec, Éditions Belin et Les Presses de l'Université Laval, 254 p.
- MATHIEU, Jacques (1998), Le premier livre de plantes du Canada-: les enfants des bois du Canada au jardin du roi à Paris en 1635, Sainte-Foy, Les Presses de l'Université Laval.
- MATHIEU, Jacques, et Eugène Kedl (1993), Les plaines d'Abraham-: le culte de l'idéal, Sillery, Éditions du Septentrion, 312 p.
- MAURAUULT, Olivier (1925), A mari usque ad mare. Voyage de l'Université de Montréal à travers le Canada sous la conduite du Pacifique Canadien, Montréal, 55 p.
- McDOUGALL, J. Lorne (1968), Brève histoire de la compagnie du chemin de fer Canadien du Pacifique, Montréal, Presses de l'Université de Montréal, 207 p.
- McROBERTS, Kenneth (1988), Quebec-: Social Change and Political Crisis, Toronto, McClelland and Stewart, 530 p.
- MERCIER, Jean (1975), L'impact de l'autoroute Dufferin-Montmorency sur la morphologie de Québec, mémoire de maîtrise, Université Laval, 72-p.
- MIQUELON, Dale (1975), «-Havy and Lefebvre of Quebec-: a Case Study of Metropolitan Participation in Canadian Trade, 1730-1760-», Canadian Historical Review, LVI, 1, p. 1-24.
- MOORE, George (1845), Journal of a Voyage across the Atlantic-: with Notes on the Canada and the United States-; and Return to Great Britain in 1844, Londres, Printed for private circulation.
- MORISSET, Gérard (1952), Québec et son évolution. Essai, Québec, Société historique de Québec.
- MORISSET, Lucie K. (1996), «-D'un hôtel de ville au style municipal-: un monument moderne dans la Vieille Capitale-», dans Yves Tessier (dir.), L'hôtel de ville de Québec, Québec, Société historique de Québec (Cahiers d'histoire, n° 36).
- MORISSONNEAU, Christian (1978), Le langage géographique aux temps de Cartier et de Champlain-: choronymie, vocabulaire et perception, Sainte-Foy, Les Presses de l'Université Laval, 230 p.
- MORNEAU, François (1986-1987), «-Au temps des Stadaconiens-: esquisse géographique de Québec-», Cap-aux-Diamants, 2, p. 3-5.
- MORNEAU, François (1989), Contribution à une méthodologie de caractérisation et de cartographie écologique en milieu urbain-: le cas de la basse-ville de Québec, Sainte-Foy, Centre de recherche en aménagement et développement, 113 p.
- MORRIS, William (1875), Letters sent Home. Out and Home again by the Way of Canada and the United States, Londres, Frederick Warne and Co., 477 p.
- MORTON, Desmond (1993), When Your Number's Up-: the Canadian Soldier in the First World War, Toronto, Random House of Canada, 354 p.
- MUSÉE DU QUÉBEC (1984), Le grand héritage. L'Église catholique et la société du Québec, Québec, Musée du Québec, 209 p.
- MUSK, George (1981), Canadian Pacific. The Story of the Famous Shipping Line, Toronto, Holt Rinehart and Winston of Canada, 272 p.
- MYERS, J. C. (1849), Sketches on a Tour through the Northern and Eastern States, the Canadas and Nova Scotia, Harrisonburgh, Wartmann.
- NEATBY, Hilda (1966), Quebec-: the Revolutionary Age, 1760-1791, Toronto, McLelland and Stewart, 300 p.
- NELLES, Henry V. (1999), The Art of Nation-Building-: Pageantry and Spectacle at Quebec's Tercentry, Toronto, University of Toronto Press, 397 p.
- NOËL, Ginette (1983), «Les travaux publics», dans George-Henri Dagneau, et al. (dir.), La ville de Québec. Histoire municipale. Tome iv-: De la Confédération à la charte de 1929, Québec, Société Historique de Québec (Cahiers d'histoire, n° 35), p. 89-115.
- NOPPEN, Luc (1977), Les églises du Québec (1600-1850), Québec et Montréal, Éditeur officiel du Québec et Fides, 298 p.
- NOPPEN, Luc (1987-1988), «-L'image française du Vieux-Québec-», Cap-aux-Diamants, 3, p. 13-17.
- NOPPEN, Luc (1990), «-Arrondissement historique du Vieux-Québec-», dans Commission des biens culturels du Québec, Les chemins de la mémoire. Monuments et sites historiques du Québec, Tome I, Québec, Les Publications du Québec.
- NOPPEN, Luc (1995), «-L'apport britannique à l'identité architecturale du Vieux-Québec-», Présentation à la Société royale du Canada, 48, p.-79-97.
- NOPPEN, Luc (1996), Patrimoine du quartier Saint-Roch. Architectures de Saint-Roch, notes historiques et analytiques, Québec, Ville de Québec, Service de l'urbanisme, 486 p.
- NOPPEN, Luc, et Gaston Deschênes (1986), L'Hôtel du Parlement, témoin de notre histoire, Québec, Les Publications du Québec, 204 p.
- NOPPEN, Luc, et Lucie K. Morisset (1994), Lieux de culte situés sur le territoire de la ville de Québec, Québec, Ville de Québec, Service de l'urbanisme, 3 vol.
- NOPPEN, Luc, et Lucie K. Morisset (1996), Art et architecture des églises à Québec-: foi et patrie, Sainte-Foy, Publications du Québec, 179-p.
- NOPPEN, Luc, et Lucie K. Morisset (1998), Québec de roc et de pierres. La capitale en architecture, Québec et Sainte-Foy, Éditions MultiMondes et Commission de la capitale nationale du Québec, 150 p.
- NOPPEN, Luc, Claude Paulette et Michel Tremblay (1979), Québec: trois siècles d'architecture, Québec, Libre Expression, 440 p.
- NORMAND, France (1988), Navigation intérieure et faits d'échange à Québec au dernier quart du xix^e siècle, mémoire de maîtrise, Université du Québec à Trois-Rivières, 134 p.
- NORMAND, France (1995), «-Batellerie fluviale et espace relationnel-: le cas du port de Québec à la fin du xix^e siècle-», dans Serge Courville et Normand Séguin, Espace et culture, Sainte-Foy, Les Presses de l'Université Laval (Géographie historique), p. 331-343.
- NORMAND, France (1997), Naviguer le Saint-Laurent à la fin du xix^e-siècle. Une étude de la batellerie du port de Québec, Sainte-Foy, Les Presses de l'Université Laval (Géographie historique), 283 p.
- Nos racines. L'histoire vivante des Québécois (1979), n° 9, «-Les soldats et les filles-»; n° 10, «-Un grand intendant-: Talon»; n° 22, «-Le bois, la terre et l'eau-», Montréal, Éditions T.L.M., p. 161-180-; p.181-200-; p.-421-440.

- OFFICE DU TOURISME ET DES CONGRÈS DE LA COMMUNAUTÉ URBAINE DE QUÉBEC (1998), Guide de l'hébergement 1998-1999, 48 p.
- OFFICE DU TOURISME ET DES CONGRÈS DE LA COMMUNAUTÉ URBAINE DE QUÉBEC (1998), Guide des planificateurs 1998-1999, Québec, Bibliothèque nationale du Québec, 148 p.
- OFFICE DU TOURISME ET DES CONGRÈS DE LA COMMUNAUTÉ URBAINE DE QUÉBEC (1998), Région de Québec, Québec, Bibliothèque nationale du Québec, 112 p.
- OFFICE DU TOURISME ET DES CONGRÈS DE LA COMMUNAUTÉ URBAINE DE QUÉBEC (1998), Répertoire des membres, Québec, Bibliothèque nationale du Québec, 151 p.
- OFFICE MUNICIPAL DE DÉVELOPPEMENT ÉCONOMIQUE DE QUÉBEC (1990), Québec en chiffres, Québec, OMDEQ, 40 p.
- OLIVER, THOS. J. (1882), Guide to the City of Quebec and Environs, Québec, C. E. Holiwell, 101 p.
- OSBORNE, Brian S., et Donald Swainson (1988), Kingston. Building on the Past, Westport, Butternut Press, 381-p.
- OUELLET, Fernand (1980), Lower Canada, 1791-1841-: Social Change and Nationalism, Toronto, McClelland and Stewart, 427 p.
- PAINCHAUD, Alain (1993), Paléogéographie de la pointe de Québec (Place Royale), Québec, Ministère de la Culture, Direction des communications (Patrimoine), 107 p.
- PAULETTE, Claude (1986-1987), «Place Royale-: balbutiements d'une cité-», Cap-aux-Diamants, 2, p. 73-75.
- PELLERIN, Gilles (1995), Québec-: des écrivains dans la ville, Québec, Éditions de l'instant même, 175 p.
- PELLETIER, Réjean (1989), Partis politiques et société québécoise. De Duplessis à Bourassa, 1940-1970, Montréal, Québec/Amérique, 397 p.
- PICARD, François (1978), La batterie royale de la fin du XVII^e siècle à la fin du XX^e siècle, Québec, Ministère des Affaires culturelles, 75 p.
- PITCHER, Rosemary (1971), Château Frontenac, Montréal, McGraw-Hill Ryerson, 104 p.
- Place Royale. Les familles-souches (1988), Québec, Les publications du Québec, Ministère des Affaires culturelles.
- PLAMONDON, Liliane (1977), «-Une femme d'affaires en Nouvelle-France-: Marie-Anne Barbel, veuve Fornel-», Revue d'histoire de l'Amérique française, 31, 2, p. 165-185.
- Plan directeur Vieux-Québec, Basse-Ville, Cap-Blanc. Entre la falaise et le fleuve, Ville de Québec, Service de l'urbanisme.
- PLOUFFE, Marcel (1971), Quelques particularités sociales et politiques de la charte, du système administratif et du personnel politique de la cité de Québec, 1830-1867, mémoire de maîtrise, Université Laval, 144-p.
- PLOURDE, Michel, avec la coll. de François Morneau (1996), Étude de potentiel archéologique du territoire à l'extérieur de l'arrondissement historique de la ville de Québec-: l'occupation amérindienne de la période préhistorique, Québec, Division du patrimoine et du design urbain.
- PLURAM INC. (1984), Étude du potentiel archéologique du Vieux-Québec et analyse des composantes architecturales du Vieux-Québec, Québec, 3 vol.
- POIRIER, Jean (2000), Noms de rues de Québec au XVII^e siècle, origine et histoire, Québec, Commission de toponymie, (Dossiers toponymiques), 27, 51 p.
- PORTER, John, et Didier Prioul (dir.) (1994), Québec plein la vue, Québec, Musée du Québec et les Publications du Québec, 297-p.
- POUYEZ, Christian, et al. (1983), Les Saguenayens. Introduction à l'histoire des populations du Saguenay, XVI^e-XX^e siècles, Sillery, Presses de l'Université du Québec, 386 p.
- POWER, William Grattan Tyrone (1836), Impression of America during the Years 1833, 1834 and 1835, Londres, Bentley.
- PRIOUL, Didier (1991), «-Les paysagistes britanniques au Québec-: de la vue documentaire à la vision poétique-», dans Mario Béland (dir.), La peinture au Québec, 1820-1850. Nouveaux regards, nouvelles perspectives, Québec, Musée du Québec, p.-50-59.
- PROULX, Hilaire, et al. (1987), Climatologie du Québec méridional, Québec, Ministère de l'Environnement du Québec, 198 p.
- PROULX, Jean-Pierre (1998), «-L'évolution de la législation relative au système électoral scolaire québécois (1829-1989)-», Historical Studies in Education/Revue d'histoire de l'éducation, 10, 1-2 (printemps/automne), p.-20-47.
- PROVENCHER, Jean (1990) Les modes de vie de la population de Place-Royale entre 1820 et 1859. Synthèse, Québec, Les publications du Québec, Direction des communications du ministère des Affaires culturelles, 315 p.
- QUÉBEC (province) (1956), Commission royale d'enquête sur les problèmes constitutionnels [Rapport Tremblay], Québec, Imprimerie de la Reine, 4 t.
- QUÉBEC (province) (1995), Le Québec comparé-: indicateurs sanitaires, démographiques et socio-économiques-: évolution de la situation, québécoise, canadienne et internationale, Ministère de la Santé et des Services sociaux, Direction générale de la planification et de l'évaluation, 288 p.
- Québec au XVIII^e siècle. Douze dessins gravés de Richard Short, Québec, Éditions du Pélican, 19-p.
- Quebec directory (1847-; 1894-1895), Québec, Boulanger et Marcotte.
- Québec la capitale (1997), Saint-Laurent, Éditions du Trécaré.
- Québec, l'album (1998), Québec, Hermé.
- Québec, la ville sous la ville (1987), Québec, Service de l'urbanisme, 141-p.
- RAFFESTIN, Claude (1981), «-Québec comme métaphore-», Cahiers de géographie du Québec, 25, 64 (avril), p. 61-69.
- RAINVILLE, Serge, La vie sociale à Québec de 1764 à 1815, mémoire, 1971, 91-p.
- Rapport de l'archiviste de la Province de Québec pour 1948-49 (1949), Antoine Roy (édit.), Québec, Imprimerie du roi, 496 p.
- RÉCHER, Jean-Félix (1959), Journal du siège de Québec en 1759, Québec, Société historique de Québec, 48 p.
- RICHARD, Pierre J. H. (1998), «-Les changements climatiques-: regard vers le passé pour mieux voir l'avenir-», Interface, 19, 1 (janvier-février), p.-37-44.
- RICHARDSON, A. J. H., et al. (1984), Québec City-: Architects, Artisans and Builders, Ottawa, Musées nationaux de l'homme, 589 p.
- ROBERGE, Danielle (1984), Amélioration de la santé des Québécois, 1931-1981-: réflexions sur les orientations sanitaires, Québec, Ministère des Affaires sociales, 70 p.
- ROBITAILLE, André (1996), Habiter en Nouvelle-France, 1534-1648, Beauport, Publications MNH, 397 p.
- ROUSSEAU, François (1989-1994), La croix et le scalpel. Histoire des Augustines et de l'Hôtel-Dieu de Québec, Sillery, Éditions du Septentrion, 2 vol.
- ROUSSEAU, Jacques, Guy Béthune et Pierre Morisset (1977), Voyage de Pehr Kalm au Canada en 1749, Montréal, CLF, 674 p.

- ROWAN, J. J. (1876), *The Emigrant and Sportsman in Canada: Some Experiences of an Old Country Settler, with Sketches of Canadian Life, Sporting Adventures, and Observations on the Forests and Fauna*, Londres, Stanford, 440 p.
- ROY, Irène (1993), *Le Théâtre Repère. Du ludique au poétique dans le théâtre de recherche*, Québec, Nuit Blanche, 95 p.
- ROY, Jacqueline (1989), «-Laudate pueri dominum. La maîtrise de Québec-», *Cap-aux-Diamants*, 5, p.-45-48.
- ROY, Jean-Marie (1952), «-Québec: esquisse de géographie urbaine-», *Le géographe canadien*, 2, p. 83-98.
- ROY, Joseph-Edmond (1917), «-La construction des navires à Québec-», *Bulletin de la Société de géographie de Québec*, 11, 4, p. 187-201.
- ROY, Pierre-Georges (1923-1931), *Le vieux Québec*, Québec, 2 vol.
- ROY, Pierre-Georges (1924), *Ordonnances, commissions, etc. des gouverneurs et intendants de la Nouvelle-France, 1639-1706*, Beauceville, L'Éclairer, 2 vol.
- ROY, Pierre-Georges (1924), «-La côte de la Montagne, à Québec-», *Bulletins des recherches historiques*, vol. xxx, n° 3 (mars), p. 65-67.
- ROY, Pierre-Georges (1930), *La ville de Québec sous le Régime français*, Québec, Service des archives de la province de Québec, 2 vol.
- ROY, Pierre-Georges (1932), *Les rues de Québec*, Lévis, 220 p.
- RUDELL, David-Thierry (1991), *Québec, 1765-1832: l'évolution d'une ville coloniale*, Hull, Musée canadien des civilisations, 305 p.
- RUDELL, David-Thierry, et Marc Lafrance (1985), «-Québec, 1785-1840: problèmes de croissance d'une ville coloniale », *Social History/ Histoire sociale*, 36, p.-315-333.
- RUDIN, Ronald (1986), *Histoire du Québec anglophone. 1759-1980*, Québec, Institut québécois de recherche sur la culture, 332 p.
- SAGARD, Gabriel (1990), *Le grand voyage du pays des Hurons*, texte établi par Réal Ouellette, Montréal, Bibliothèque du Québec, 383-p.
- SAINT-HILAIRE, Marc (1999), *Le rôle des migrations dans l'évolution démographique de Québec, 1861-1901*, Congrès de l'Institut d'histoire de l'Amérique française, Trois-Rivières.
- SAINT-JULIEN, Pierre (1977-1978), *Cartes géologiques diverses de la région de Québec*, Sainte-Foy, Université Laval, Département de géologie, 13-p.
- SAINT-PIERRE, Diane (1994), *L'évolution municipale du Québec des régions. Un bilan historique*, Sainte-Foy, Union des municipalités régionales de comté et de municipalités locales du Québec, 198-p.
- SAINT-PIERRE, Serge, et al. (1993), *Les modes de vie des habitants et des commerçants de Place-Royale: 1660-1760. Synthèse*, Québec, Ministère de la Culture, Les Publications du Québec, 205 p.
- SALONE, Émile (1970), *La colonisation de la Nouvelle-France. Étude sur les origines de la nation canadienne-française*, Paris, E.Guilmoto, 505 p.
- SANBORN, D.A. (1875), *Insurance Plans of the City of Quebec*, Canada, New York.
- SAUER, Carl (1941), «-The Settlement of the Humid East-», dans *Climate and Man. Yearbook of agriculture*, Washington, United States Department of Agriculture, p. 157-166.
- SAVARD, Mario, et Geneviève Duguay (1990), *La fonction commerciale de Place-Royale entre 1820-1860. Annexe I*, Québec, Les publications du Québec, 363-p.
- SAVARD, Pierre (1993), «-Le Petit Séminaire dans les années 1950. Souvenirs d'un externe-», *Cap-aux-Diamants*, hors-série, p. 34-36.
- SÉGUIN, Normand (dir.) (1998), *L'institution médicale*, Sainte-Foy, Les Presses de l'Université Laval (Atlas historique du Québec), 191 p.
- SERVICE PROVINCIAL D'HYGIÈNE (depuis 1923), *Rapport annuel*, Québec.
- SILVY, P. (1918-1919), «-Le Vieux Québec-», *Bulletin de la Société de géographie de Québec*, 13, 4, p. 232-235.-
- SMITH, John (1826), *The Quebec Directory, or, Stranger's Guide in the City for 1826 [...]*, Québec, T.-Cary.
- TESSIER, Jean-Guy (1986-1987), «-Le Vieux-Québec: une responsabilité collective-», *Cap-aux-Diamants*, 2, p. 67-68.
- TESSIER, Yves (1984), *Guide historique de Québec*, Québec, Société historique de Québec, 210 p.
- TESSIER, Yves (1986-1987), «-Genèse de notre sport national-», *Cap-aux-Diamants*, 2, p. 3-14.
- TESSIER, Yves (dir.) (1996), *L'hôtel de ville de Québec*, Québec, Société historique de Québec (Cahiers d'histoire, n° 36).
- THÉRIEN, Gilles (dir.) (1988), *Les figures de l'Indien*, Montréal, Université du Québec à Montréal, Cahiers du département d'études littéraires, 398-p.
- THIVIERGE, Nicole (1982), *Histoire de l'enseignement ménager-familial au Québec, 1882-1970*, Québec, Institut de recherche sur la culture, 475 p.
- THOMSON, Dale C. (1984), *Jean Lesage et la Révolution tranquille*, Saint-Laurent, Éditions Du Trécaré, 615 p.
- THORNTON, John (1850), *Diary of a Tour through the Northern States of the Union and Canada*, Londres, Simpkin, Marshall.
- TOUSIGNANT, Pierre (1980), «-L'incorporation de la province de Québec dans l'Empire britannique, 1763-1791. 1^{re} partie: De la Proclamation royale à l'Acte de Québec-», dans *Dictionnaire biographique du Canada*, vol. IV, 1771 à 1800, Québec, Les Presses de l'Université Laval, p. xxxiv-lxiii.
- TOWNER, John (1996), *An Historical Geography of Recreation and Tourism in the Western World 1540-1940*, Toronto, Wiley, 312-p.
- TREMBLAY, Arthur, avec la coll. de Robert Blais et Marc Simard (1994), *Le ministère de l'Éducation et le Conseil supérieur de l'éducation. Antécédents et création. 1867-1964*, Québec, Les Presses de l'Université Laval, 392 p.
- TREMBLAY, Micheline (1993), *Étude de la population de Place-Royale 1660-1760*, Québec, Ministère de la Culture, 216 p.
- Trident: 20 ans (1991), Québec, Bibliothèque nationale du Québec, 48-p.
- TRIGGER, Bruce (1991), *Les enfants d'Aataentsic: l'histoire du peuple huron*, Montréal, Libre Expression, 972-p.
- TROLLOPE, Anthony (1862), *North America*, New York, Harper and Brothers, 623 p.
- TROTIER, Louis (1968), «-Genèse du réseau urbain du Québec-», *Recherches sociographiques*, ix, 1-2, p. 23-32.
- TRUDEL, Marcel (1961), *Atlas historique du Canada français*, Sainte-Foy, Les Presses de l'Université Laval, 93 p.
- TRUDEL, Marcel (1968), *Champlain*, Montréal, Fides, 95 p.
- TRUDEL, Marcel (1968), *Initiation à la Nouvelle-France: histoire et institutions*, Montréal, Holt, Rinehart et Winston., 323 p.

- TRUDEL, Marcel (1978), «-La carte de Champlain en 1632-: ses sources et son originalité-», Québec, Cartothèque de l'Université Laval, 28-p. (extrait de *Cartologica*, 51, numéro spécial).
- TRUDEL, Marcel (1979), *Histoire de la Nouvelle-France, Vol. III-: La seigneurie des Cents-Associés 1627-1663, tome 1-: Les événements*, Montréal, Fides, 489 p.
- TRUDEL, Marcel (1995), *La population du Canada en 1666-: recensement reconstitué*, Sillery, Les Éditions du Septentrion, 379 p.
- TUDOR, Henry (1834), *Narrative of a Tour in North America-: Comprising Mexico, the Mines of Real del Monte, the United States, and the British Colonies with an Excursion to the Island of Cuba*, Londres, Duncan.
- TURCOTTE, Paul-André (1988), *L'enseignement secondaire public des frères éducateurs, 1920-1970-: utopie et modernité*, Montréal, Éditions Bellarmin, 220 p.
- TURGEON, Laurier (1992), «-Français et Amérindiens dans le golfe et l'estuaire du Saint-Laurent au XVI^e siècle-: histoire et archéologie-», dans Michel Fortin (dir.), *L'archéologie et la rencontre de deux mondes-: présence européenne sur des sites amérindiens*, Québec, Musée de la civilisation, p. 65-101.
- URBAIN, Jean-Didier (1994), *Sur la plage-: mœurs et coutumes balnéaires (XIX^e-XX^e siècles)*, Paris, Payot, 374-p.
- VANDRY & JOBIN et De Leuw, Cather & Assoc. (1967-1968), *Plan de circulation et de transport-: région métropolitaine de Québec*, Québec, 3 vol.
- VIGOD, Bernard (1996), *Taschereau, Sillery, Septentrion*, 393 p.
- VILLE DE QUÉBEC (1986), *Regards sur l'architecture du Vieux Québec*, Québec, 124 p.
- VILLE DE QUÉBEC (1987), *Les quartiers de Québec. Limoilou, à l'heure de la planification urbaine*, Québec, Service de l'urbanisme en coll. avec le Service des communications.
- VILLE DE QUÉBEC (1987), *Les quartiers de Québec. Saint-Roch, un quartier en constante mutation*, Service de l'urbanisme en coll. avec le Service des communications.
- VILLE DE QUÉBEC (1987), *Les quartiers de Québec. Saint-Sauveur, à l'image du début du siècle*, Service de l'urbanisme en coll. avec le Service des communications.
- VILLE DE QUÉBEC (1988), *Les quartiers de Québec. Lebourgneuf, un cadre champêtre*, Québec, Service de l'urbanisme en coll. avec le Service des communications.
- VILLE DE QUÉBEC (1988), *Les quartiers de Québec. Montcalm-Saint-Sacrement, nature et architecture-: complices dans la ville*, Québec, Service de l'urbanisme en coll. avec le Service des communications.
- VILLE DE QUÉBEC (1988), *Les quartiers de Québec. Neufchâtel, Duberger, Les Saules, de seigneurie en banlieue*, Québec, Service de l'urbanisme en coll. avec le Service des communications.
- VILLE DE QUÉBEC (1988), *Les quartiers de Québec. Saint-Jean-Baptiste, entre faubourg et centre-ville*, Québec, Service de l'urbanisme en coll. avec le Service des communications.
- VILLE DE QUÉBEC (1988), *Une ville sur mesure-: plan directeur d'aménagement et de développement de la ville de Québec*.
- VILLE DE QUÉBEC (1989). *Les quartiers de Québec. Vieux-Québec, Cap-Blanc, place forte et port de mer*, Québec, Service de l'urbanisme en coll. avec le Service des communications.
- VILLE DE QUÉBEC (1997), *Banque de données du patrimoine*, GRHQR Inc, Centre de développement économique et urbain, Design et Patrimoine.
- VILLE DE QUÉBEC (1997), *Rapport annuel, Service de police*,
- VILLE DE QUÉBEC (1997), *Rapport annuel, Service de protection contre l'incendie*.
- VILLE DE QUÉBEC (1997), *Rapport annuel et états financiers 1997*, SOMHADEC.
- VILLENEUVE, Paul Y. (1981), «-La ville de Québec comme lieu de continuité-», *Cahiers de géographie du Québec*, 25, 64, p. 49-60
- VOISINE, Nive (dir.) (1984-1991), *Histoire du catholicisme québécois*, vol.2-: Les XVIII^e et XIX^e siècles, t.1-: 438 p. et t. 2-: 507 p.-; vol.3-: Le XX^e siècle, t.1 et 2, 357 et 425 p.
- WALLOT, Jean-Pierre (1973), *Documents sur le British North America, 1759-1775*, Montréal, Département d'histoire, Université de Montréal, 95-p.
- WHITNEY, Gordon Graham (1994), *From Coastal Wilderness to Fruited Plain-: a History of Environmental Change in Temperate North America 1500 to the Present*, Cambridge, Cambridge University Press, 451 p.
- WORTERS, Garrance (1986-1990), *American Biographical Archive*, New York, K.G. Saur.
- Zéphirin Paquet. *Sa famille, sa vie, son œuvre (1927)*, Québec, Frères des écoles chrétiennes, 374 p.