

La mobilité géographique

Par Barry Rodrigue, Michel Boisvert, Yves Roby, Dean Louder, Cécile Trépanier, Eric Wadell, Yves Brousseau et Clermont Dugas



CONSULTER EN LIGNE

atlas.cieq.ca

Une fenêtre sur le passé québécois

Plus de 200 textes et cartes de référence
sur l'histoire du Québec en libre accès

POUR CITER CET ARTICLE, UTILISER L'INFORMATION SUIVANTE :

Rodrigue, Barry, Michel Boisvert, Yves Roby, Dean Louder, Cécile Trépanier, Eric Wadell, Yves Brousseau et Clermont Dugas (1997). «La mobilité géographique» dans Serge Courville (dir.), *Population et territoire*. Québec: Les Presses de l'Université Laval (coll. «Atlas historique du Québec»). [En ligne]: <https://atlas.cieq.ca/population-et-territoire/la-mobilite-geographique.pdf>

Tous droits réservés. Centre interuniversitaire d'études québécoises (CIEQ)
Dépôt légal (Québec et Canada), 1997.
ISBN 2-7637-7494-6

Les chercheurs du CIEQ, issus de neuf universités, se rejoignent pour étudier les changements de la société québécoise, depuis la colonisation française jusqu'à nos jours. Leurs travaux s'inscrivent dans trois grands axes de recherche: **les gens** : les populations et leurs milieux; **les ressources** : les moyens d'existence et les stratégies; **les régulations** : la norme, l'usage et la marge. Ils privilégient une approche scientifique pluridisciplinaire originale pour comprendre le changement social et culturel dans ses dimensions spatiotemporelles – www.cieq.ca

LA MOBILITÉ GÉOGRAPHIQUE



*FERME ABANDONNÉE EN ABITIBI.
Serge Courville, collection privée.*

MIGRATIONS PAR LA ROUTE CHAUDIÈRE-KENNEBEC, 1810-1860

1

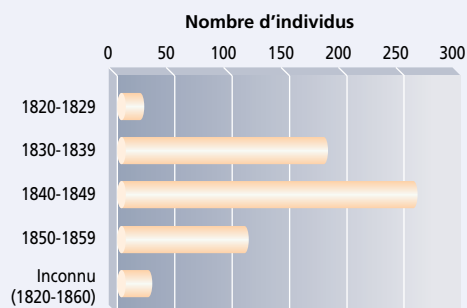
PREMIÈRE MIGRATION ENTRE LE CANADA ET LE MAINE, 1810-1860

La route Chaudière-Kennebec (*The Canada Road*), construite entre 1815 et 1818, tire son origine d'un sentier de portage abénaquis et français et d'une route à bestiaux de la fin du XVIII^e siècle. Elle sert de route principale entre la ville de Québec et la Nouvelle-Angleterre jusqu'à la construction du Grand Tronc dans les années 1850.

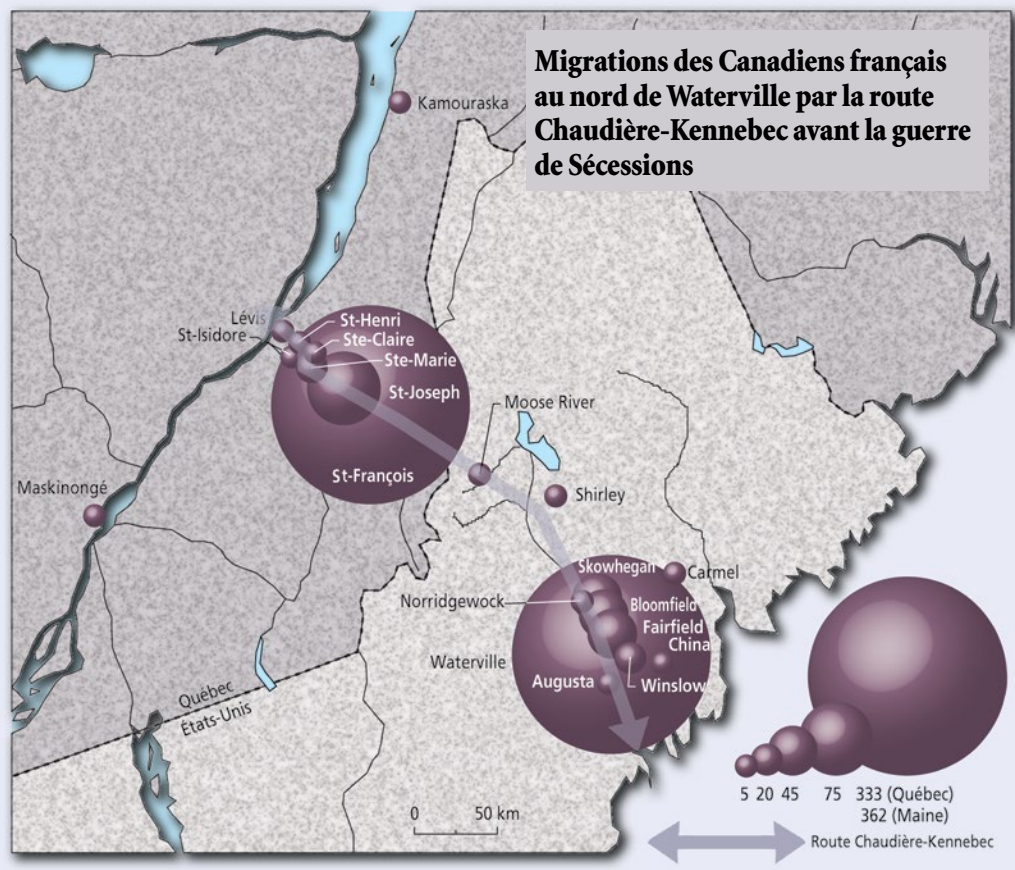
La route Chaudière-Kennebec favorise les échanges commerciaux. Les Yankees du Maine occidental l'utilisent pour conduire du bétail au marché de Québec ou pour acheter des graines de semences dans la Beauce. Des Beucerons l'empruntent en hiver pour ramener au marché de Québec le poisson qu'ils ont acheté sur la côte du Maine. Des « petits Canadas » se forment dans le Maine, comme *The Plains*, à Waterville, fondé par les familles beucerannes Mathieu et Dostie. Au Canada, des villages profitent de l'apport de familles du Maine ; c'est le cas de Valcartier où s'installe la famille Huston.

Ces mouvements de va-et-vient mènent à des mariages interethniques et à des changements sociaux de toutes sortes : des fermiers deviennent pêcheurs ; des Rodrigue prennent le nom de Roderick ; des catholiques deviennent protestants, etc. Une étude de la route Chaudière-Kennebec devrait permettre une meilleure compréhension des régions frontalières du nord-est.

Les migrants (Québec-Maine)



La carte ci-dessus donne une vue partielle d'un phénomène migratoire plus vaste. Elle montre les points de départ et les lieux de destination des émigrants pour la période 1810 à 1860. Les statistiques doivent être utilisées avec prudence. Dans certains cas, les données concernant le lieu d'origine des émigrants sont imprécises. Ainsi, avant la création de la paroisse Saint-Georges en 1841, les résidents de Sartigan paraissent dans les statistiques de Saint-François, ce qui fait que le nombre des émigrants originaires de Saint-François est surévalué. Par ailleurs, elles n'incluent pas les enfants nés au Maine de parents canadiens, ni les migrants retournés au Québec après un séjour temporaire dans la vallée de la Kennebec ; elles ne mentionnent que les émigrants installés à demeure dans cette région.



Note : Tiré des recherches généalogiques entre la Beauce et la moyenne vallée du Kennebec avant 1860, Robert Chenard, Waterville, Maine.

2

LES TYPES DE MIGRATION

Même avant le milieu du XIX^e siècle, on ne trouve pas que des Canadiens français et des Abénaquis dans la Beauce. Des Irlandais, des Anglais, des Allemands, des Écossais et des Américains s'installent dans les cantons, à l'extérieur du domaine seigneurial. Les vestiges archéologiques révèlent une différence marquée dans les déplacements vers le Maine des Canadiens français, des Anglais et des Irlandais.

Avant 1860, la majorité des migrants canadiens-français de la région à la recherche d'emplois vont au Maine ; la minorité de ceux qui s'installent à demeure s'agglutinent dans les centres urbains de la vallée de la Kennebec. Quant aux Anglais et aux Irlandais qui traversent la frontière, on les retrouve dans des fermes le long de la *Canada Road*. Leurs objectifs économiques diffèrent.



LE BARRAGE DU KENNEBEC, VERS 1840, AUGUSTA, MAINE. BEAUCOUP DE CANADIENS FRANÇAIS ET D'IRLANDAIS, ORIGINAIRES DU CANADA, ONT TRAVAILLÉ À LA CONSTRUCTION DE CE BARRAGE, LE PLUS IMPOSANT AUX ÉTATS-UNIS JUSQU'ALORS. Russell Richardson dans Walter Wells, *The Water Power of Maine*, (Augusta, Maine, 1869).

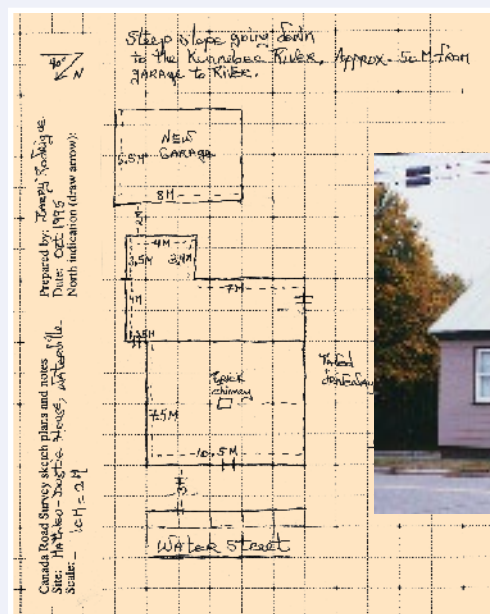
LES RAPPORTS MASKINONGÉ-BEAUCE-MAINE : UN EXEMPLE

Nous croyons qu'il existe un lien entre les déplacements de la famille DuRocher de Maskinongé et l'abbé Moïse Fortier. Les détails de cette relation sont quelque peu ambigus. Considérons les choses de plus près.

Pierre DuRocher, Adelaïde Cole et leurs enfants migrent de Maskinongé à Saint-François-de-Beauce avant 1831, et de là, au Maine vers 1834. Michel DuRocher (fils de Pierre), Mathilde Saucier et leurs enfants quittent Maskinongé pour Waterville vers 1836. Pierre était journalier ; Michel, chasseur et trappeur. Au total, huit personnes des deux familles DuRocher migrent au Maine ; 12 de leurs enfants y naîtront. Beaucoup de DuRocher rejoindront les rangs des armées de l'Union durant la guerre civile. Après la guerre, on

les retrouve dans le Maine, mais aussi dans les États de Pennsylvanie, du Wisconsin, du Nebraska, du Colorado et de la Californie.

Moïse Fortier, vicaire de Saint-Joseph-de-Maskinongé de 1837 à 1841, est nommé curé de la nouvelle paroisse de Saint-Georges à Sartigan (1841-1845), détachée de la paroisse de Saint-François, près de la frontière du Maine. Il agit aussi comme missionnaire auprès des catholiques canadiens-français du Maine. À l'occasion de ses voyages, il découvre une centaine de familles canadiennes-françaises dans la vallée de la Kennebec et autour de la baie de Penobscot. Le curé Fortier baptise certains des enfants DuRocher à Waterville. En 1845, le curé Fortier se noie lors d'un accident de canot sur la rivière Chaudière.



MAISON MATHIEU-DOSTIE, 1996.

Barry Rodrigue (Université Laval) et Alaric Faulkner (Université du Maine), pour la Maine Historic Preservation Commission, Augusta, ME 462-002.



CAMERA LUCIDA SKETCH – JUNCTION OF THE DULOUP WITH THE CHAUDIÈRE – NEAR SEMPLES, 1840-1841.

J.W. Glass, Jr., « Camera Lucida Sketch – Junction of the DuLoup with the Chaudière – near Semples », in Sketches From Surveys Led by Talcott ; Item n° 104, Series 11, Record Group 76, International Boundaries, Passamaquoddy Bay to the St. Lawrence River, Cartographic & Architectural Branch, National Archives of the United States, College Park, Maryland.



EN 1841 L'ABBÉ MOÏSE FORTIER DE SAINT-GEORGES-DE-BEAUCE CÉLÉBRA LA PREMIÈRE MESSE À WATERVILLE DANS LA MAISON DE JEAN-BAPTISTE MATHIEU ET DE SARA DOSTIE, QUI QUITTÈRENT SAINT-JOSEPH-DE-BEAUCE POUR LE MAINE ATOUR DE 1822.

Collection privée, paroisse de Saint-George-Ouest.

En dépit des visites du missionnaire Fortier, les émigrants canadiens-français de cette région sont alors peu religieux. Quelques-unes de familles canadiennes-françaises qu'a rencontrées le curé Fortier dans le Maine n'avaient vu aucun prêtre en 20 ans, d'autres s'étaient converties au protestantisme ou avaient abandonné toute pratique religieuse. Pour comprendre cette situation, il faut se rappeler que ces émigrés ont quitté le Québec avant « la réaction catholique » et qu'ils vivent dans une région frontalière.

L'espoir d'obtenir de meilleures terres explique la migration des Anglais et des Irlandais vers le Maine. La politique de concession des terres de cet État, une des plus généreuses aux États-Unis, vient renforcer ce mouvement. Le Maine vise en effet à peupler la région contestée le long de sa frontière avec l'Amérique du Nord britannique.

La famille de Patrick McCollar et de Bridget Brenin arrive à Québec en 1816 en provenance du comté de Tyrone en Irlande. La famille s'installe pour l'été à Sartigan (Saint-Georges) et migre au Maine à l'automne. De 1816 à 1852, les McCollar et leurs 12 enfants empruntent la route Chaudière-Kennebec pas moins de quatre fois, changeant trois fois de village au Maine. Plusieurs de leurs enfants s'installent soit au Maine, soit dans la Beauce, alors que d'autres gagnent le Minnesota et les Dakotas.

Entre 1810 et 1860, la majorité des Canadiens français qui vont au Maine n'y résident que de façon temporaire. Ils n'y vont que pour accumuler des épargnes en vue d'améliorer leur situation dans la

LOWELL'S CUSTOM HOUSE, KENNEBEC ROAD, MOOSE RIVER, MAINE, C. 1845.

Philip Harry, collection privée, Courtoisie de Richard York Gallery, New York.



Beauce. Une minorité seulement s'installent à demeure dans la vallée de la Kennebec.

Il est important de se rappeler que ces mouvements s'inscrivent dans un contexte plus large. Au XIX^e siècle, le Maine a besoin de fermiers et d'ouvriers. C'est qu'au moment où l'industrie s'y développe et que les grands travaux publics s'y multiplient, beaucoup d'agriculteurs gagnent le *midwest* à la recherche de terres plus fertiles. À la même époque, le secteur industriel de Québec perd du terrain au profit de Montréal. Les emplois que se disputent les

Québécois et les immigrants européens s'y font plus rares. Il est donc normal que de plus en plus de Beaucerons lorgnent vers le Maine. Par la suite, de fortes pressions démographiques au Québec, couplées avec la demande pressante des entreprises du Maine, accentuent cette tendance. Les quelques familles de Canadiens français installés à demeure au Maine avant la guerre de Sécession forment le noyau autour duquel viendront se greffer de nombreux émigrants d'après 1870.

MIGRATIONS DES FRANCOPHONES, 1652-1990 : L'EXEMPLE DES FAMILLES BOISVERT

1

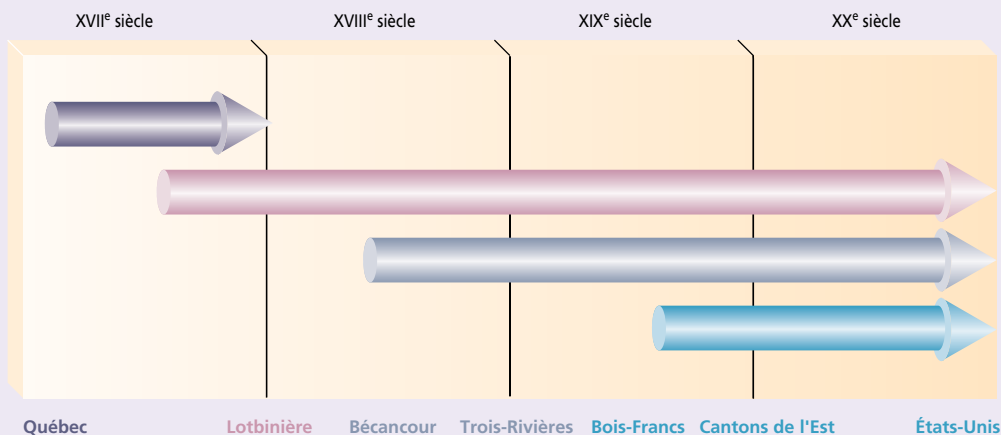
DE LA NOUVELLE-FRANCE À AUJOURD'HUI

Étienne De Nevers, sieur de Brantigny, premier ancêtre des familles Boisvert, s'installe à Sillery vers 1650, sur une terre concédée par les jésuites. En 1652, il épouse Anne Hayot, fille de Thomas Hayot et de Jeanne Boucher. Étienne, homme d'affaires, cultivateur, pêcheur et commerçant, est lié de près à la bourgeoisie de la ville de Québec. À la fin du XVII^e siècle, la famille obtient une concession des ursulines et s'établit au Platon de Sainte-Croix-de-Lotbinière. Étienne et Anne ont cinq enfants : Guillaume est notaire, Daniel-Jean, chirurgien, Étienne, fils, et Simon-Jean, cultivateurs et Élisabeth-Ursule épouse Jacques Gauthier.

C'est à Lotbinière que pendant très longtemps habitent la majorité des familles De Nevers qui prendront le surnom de Boisvert vers les années 1720-1725. Par la suite, les Boisvert essaient vers Trois-Rivières et sa rive sud.

Au cours du XIX^e siècle, des Boisvert prennent la route des Bois-Francis et des Cantons de l'Est et, dans la seconde moitié de ce siècle, plusieurs quitteront le Québec pour aller travailler aux États-Unis, particulièrement en Nouvelle-Angleterre.

Le déplacement des familles Boisvert (1652-1990)

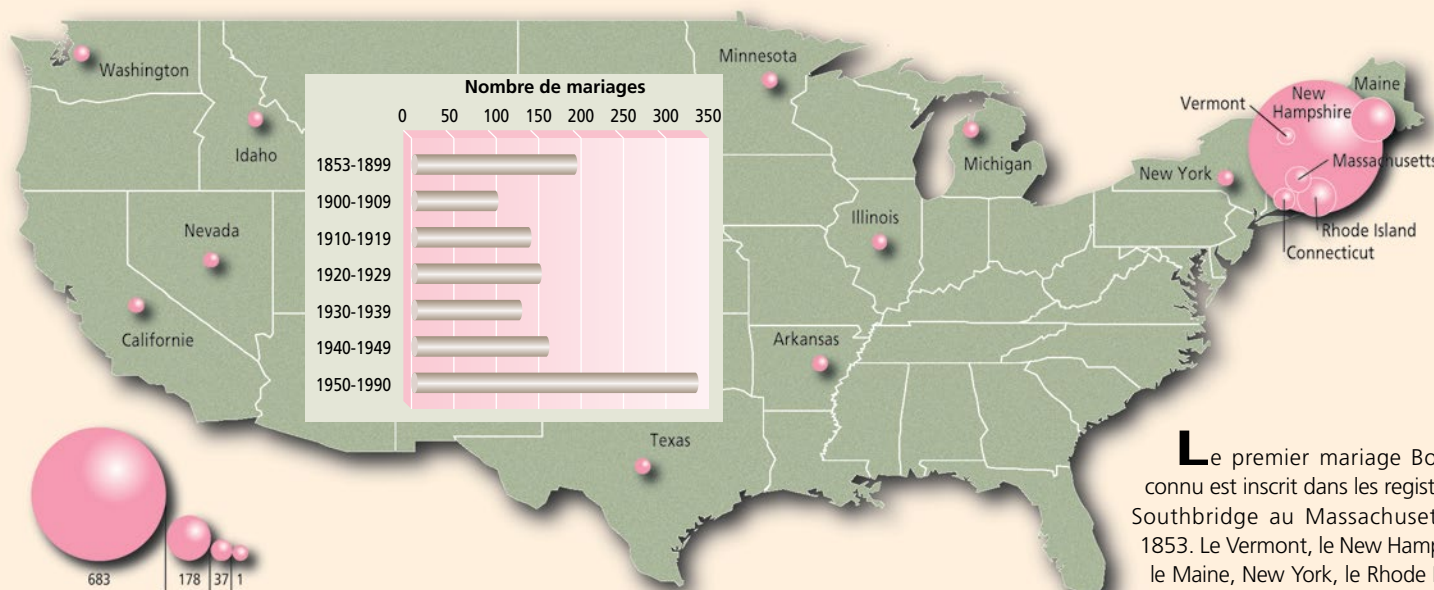


Source : Base de données généalogiques et démographiques des familles Boisvert, Michel Boisvert.

2

UNE VUE D'ENSEMBLE

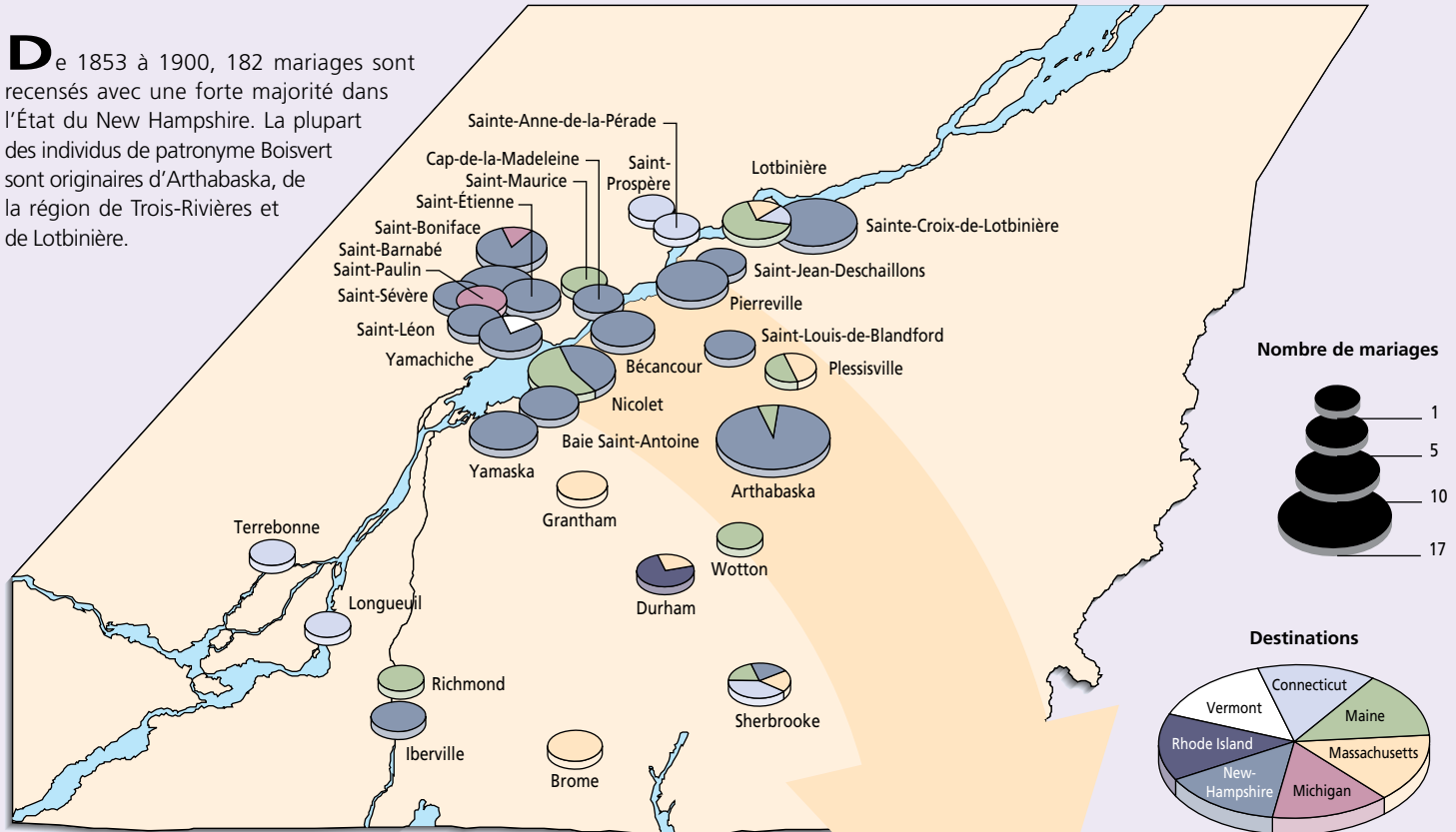
Les Boisvert mariés aux États-Unis (1853-1990)



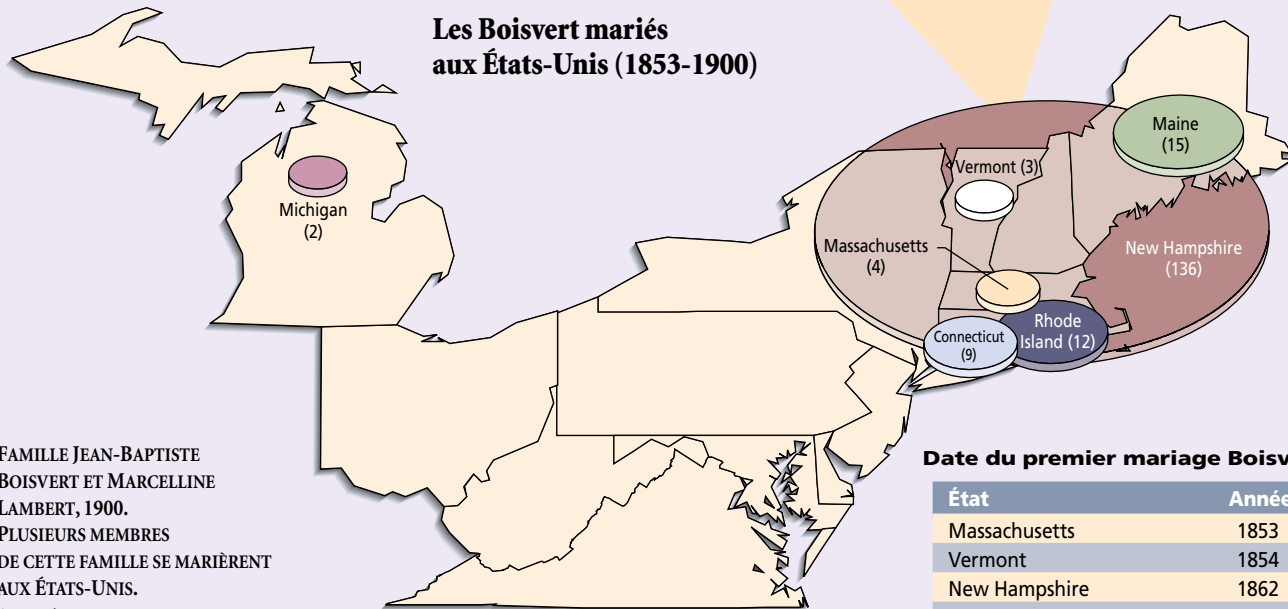
Le premier mariage Boisvert connu est inscrit dans les registres de Southbridge au Massachusetts en 1853. Le Vermont, le New Hampshire, le Maine, New York, le Rhode Island, le Connecticut et le Michigan accueillent plusieurs familles Boisvert au cours du XIX^e siècle. À partir de 1917, des Boisvert s'établissent dans les États du Minnesota, du Nevada, du Texas, de Washington, de l'Arkansas et de la Californie.

L'origine des Boisvert mariés aux États-Unis (1853-1900)

De 1853 à 1900, 182 mariages sont recensés avec une forte majorité dans l'État du New Hampshire. La plupart des individus de patronyme Boisvert sont originaires d'Arthabaska, de la région de Trois-Rivières et de Lotbinière.



Les Boisvert mariés aux États-Unis (1853-1900)



FAMILLE JEAN-BAPTISTE
BOISVERT ET MARCELLINE
LAMBERT, 1900.
PLUSIEURS MEMBRES
DE CETTE FAMILLE SE MARIÈRENT
AUX ÉTATS-UNIS.
Auteur inconnu,
collection de Michel Boisvert, Québec.

Date du premier mariage Boisvert

État	Année
Massachusetts	1853
Vermont	1854
New Hampshire	1862
Maine	1867
New York	1874
Rhode Island	1875
Connecticut	1875
Michigan	1878
Minnesota	1917
Nevada	1945
Texas	1962
Washington	1963
Arkansas	1970
Californie	1974

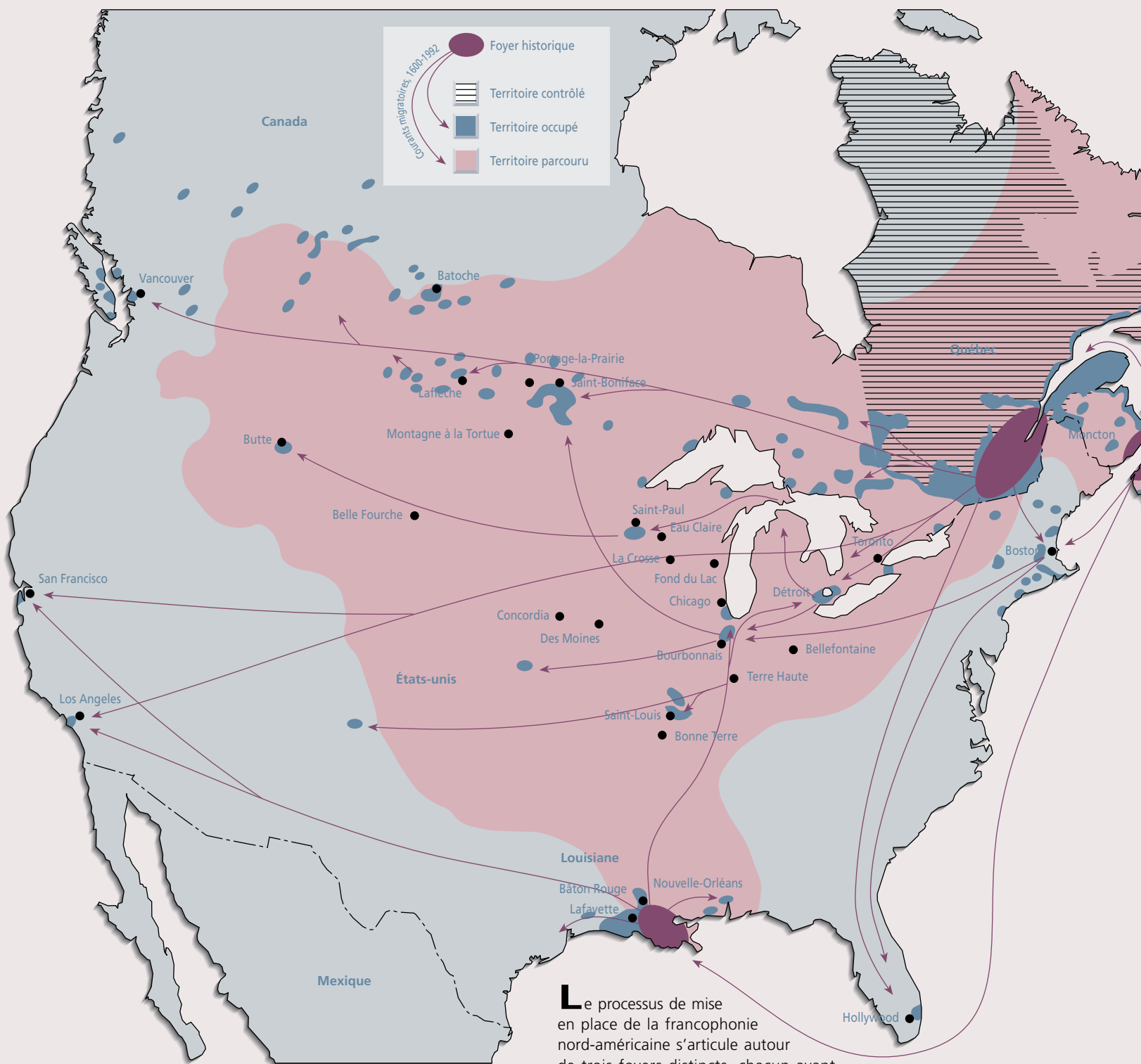
Note : Les informations qui sont présentées dans les cartes et les tableaux sont tirées d'une base de données généalogiques de plus de 34 000 individus reliés aux familles Boisvert. On dénombre ainsi environ 14 000 mariages de patronyme Boisvert. Dans la représentation des informations, nous avons effectué une extraction des mariages célébrés aux États-Unis aux XIX^e et XX^e siècles.



LA FRANCOPHONIE NORD-AMÉRICAINE

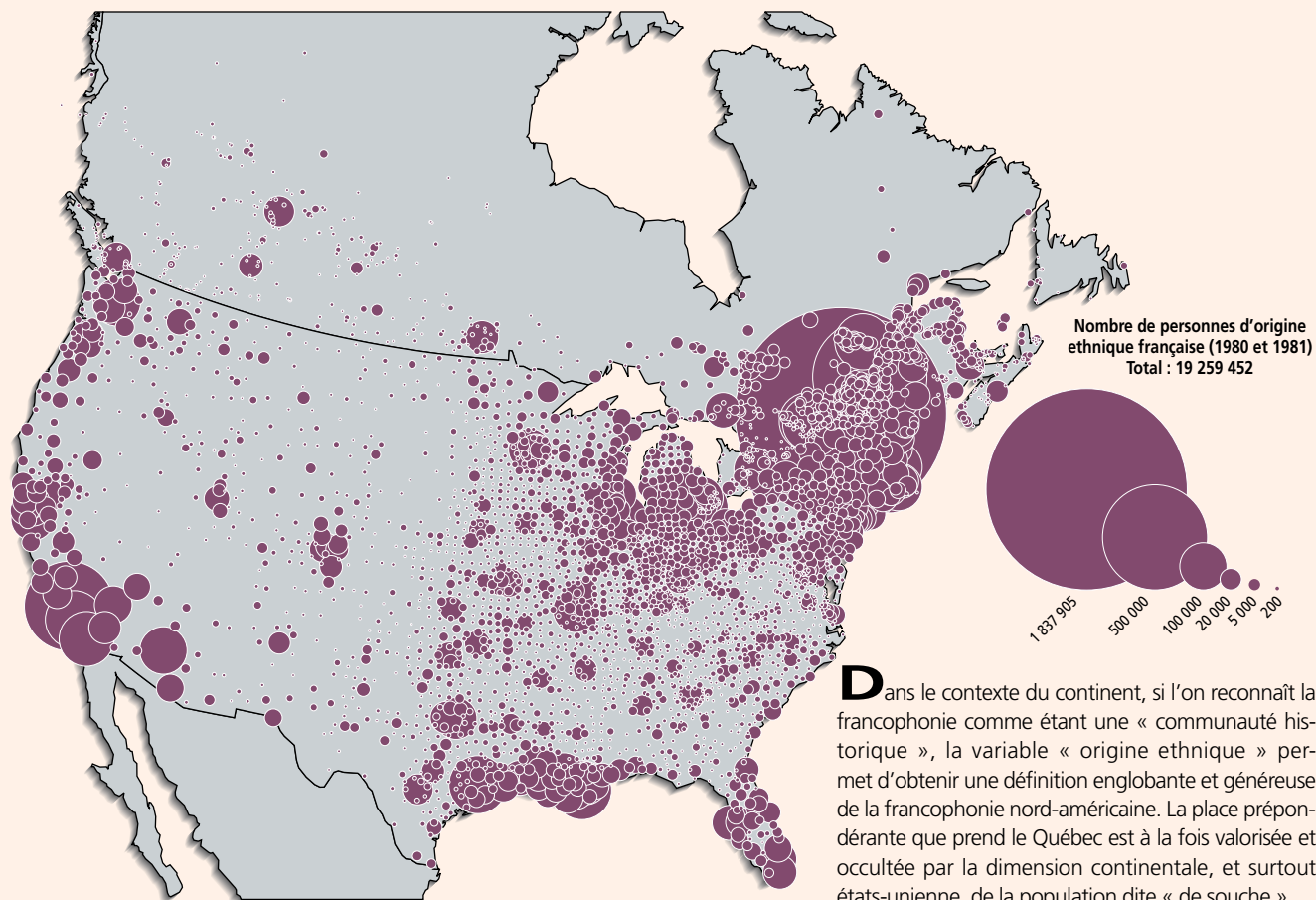
2

L'EXPANSION ET LA DIFFUSION (1600-1996)

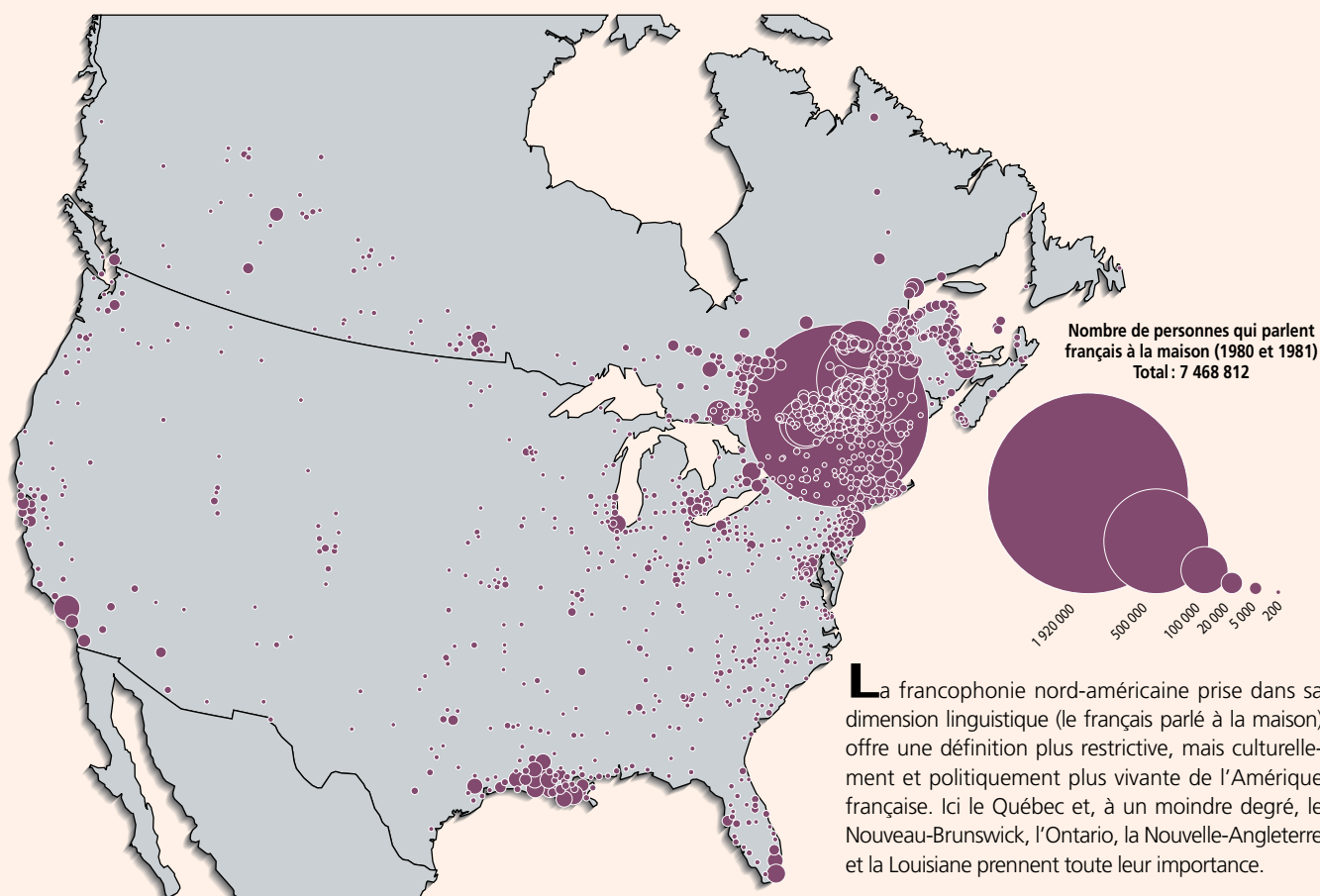


Le processus de mise en place de la francophonie nord-américaine s'articule autour de trois foyers distincts, chacun ayant donné naissance à une diaspora continentale : le Québec (1608), l'Acadie (1604) et la Louisiane (1682). Comme des araignées qui ont tissé leur toile, ces foyers et leurs diasporas représentent aujourd'hui la toile de fond sur laquelle se trame le destin d'une Amérique française contemporaine – un vaste archipel au centre duquel se situe l'île-continent du Québec (territoire contrôlé) entourée d'une poussière d'îles et d'îlots essaimés aux quatre vents (territoires occupé et parcouru), chacun d'entre eux ayant son identité propre.

Source : Dean Louder, Cécyle Trépanier et Éric Wadell, « La francophonie nord-américaine », dans Claude Poirier (dir.), *Langue, espace, société*, Sainte-Foy, Chaire pour le développement de la recherche sur la culture d'expression française en Amérique du Nord et Les Presses de l'Université Laval, 1994, p. 185-202 ; avec la collaboration de Yves Brousseau, Laboratoire de cartographie.



Dans le contexte du continent, si l'on reconnaît la francophonie comme étant une « communauté historique », la variable « origine ethnique » permet d'obtenir une définition englobante et généreuse de la francophonie nord-américaine. La place prépondérante que prend le Québec est à la fois valorisée et occultée par la dimension continentale, et surtout états-unienne, de la population dite « de souche ».

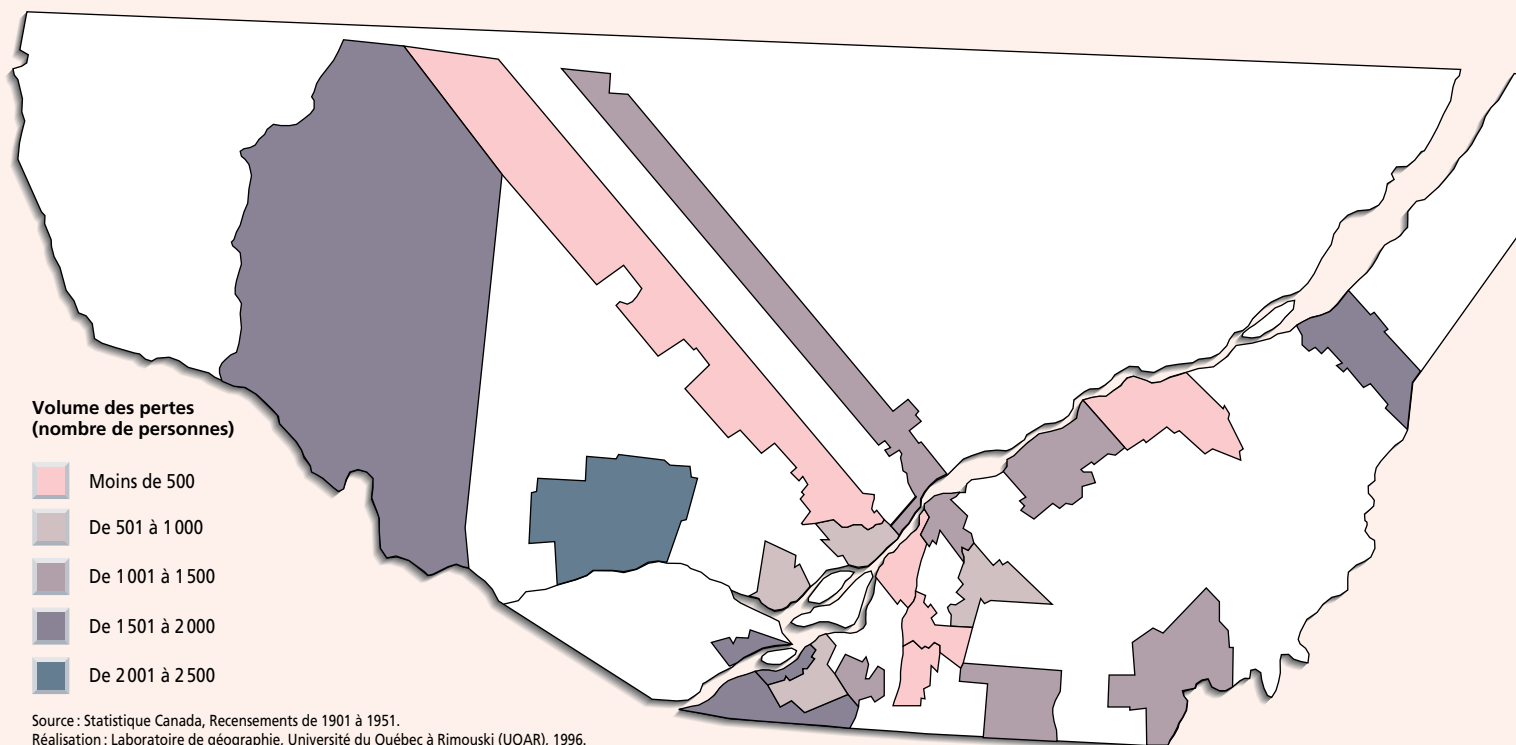


La francophonie nord-américaine prise dans sa dimension linguistique (le français parlé à la maison) offre une définition plus restrictive, mais culturellement et politiquement plus vivante de l'Amérique française. Ici le Québec et, à un moindre degré, le Nouveau-Brunswick, l'Ontario, la Nouvelle-Angleterre et la Louisiane prennent toute leur importance.

LA DÉCROISSANCE DÉMOGRAPHIQUE DU XX^e SIÈCLE

1

COMTÉS QUI ONT CONNU DES PÉRIODES DE DÉCROISSANCE DÉMOGRAPHIQUE ENTRE 1901 ET 1951



Pendant que le périmètre habité du Québec connaît une forte extension, notamment dans les régions périphériques, de nombreuses localités rurales dans des comtés de la plaine du Saint-Laurent, des Laurentides et de l'Outaouais accusent des pertes nettes d'effectifs, liées en partie à l'abandon de l'agriculture. L'exode rural entraîne la fermeture d'habitations et le retour à la friche de terres cultivées. La peinture de Louise Poitras-Dugas illustre bien le type de milieu biophysique à topographie vallonnée où s'opèrent les principaux changements qui correspondent généralement aux secteurs de moins bon potentiel agricole. À certains endroits, ce sont des rangs et des bouts de rangs qui se ferment à l'habitation. Mais dans bien des cas, la présence de maisons aux portes et aux fenêtres barricadées à l'intérieur de la trame habitée ne traduit qu'un éclaircissement du tissu de peuplement.

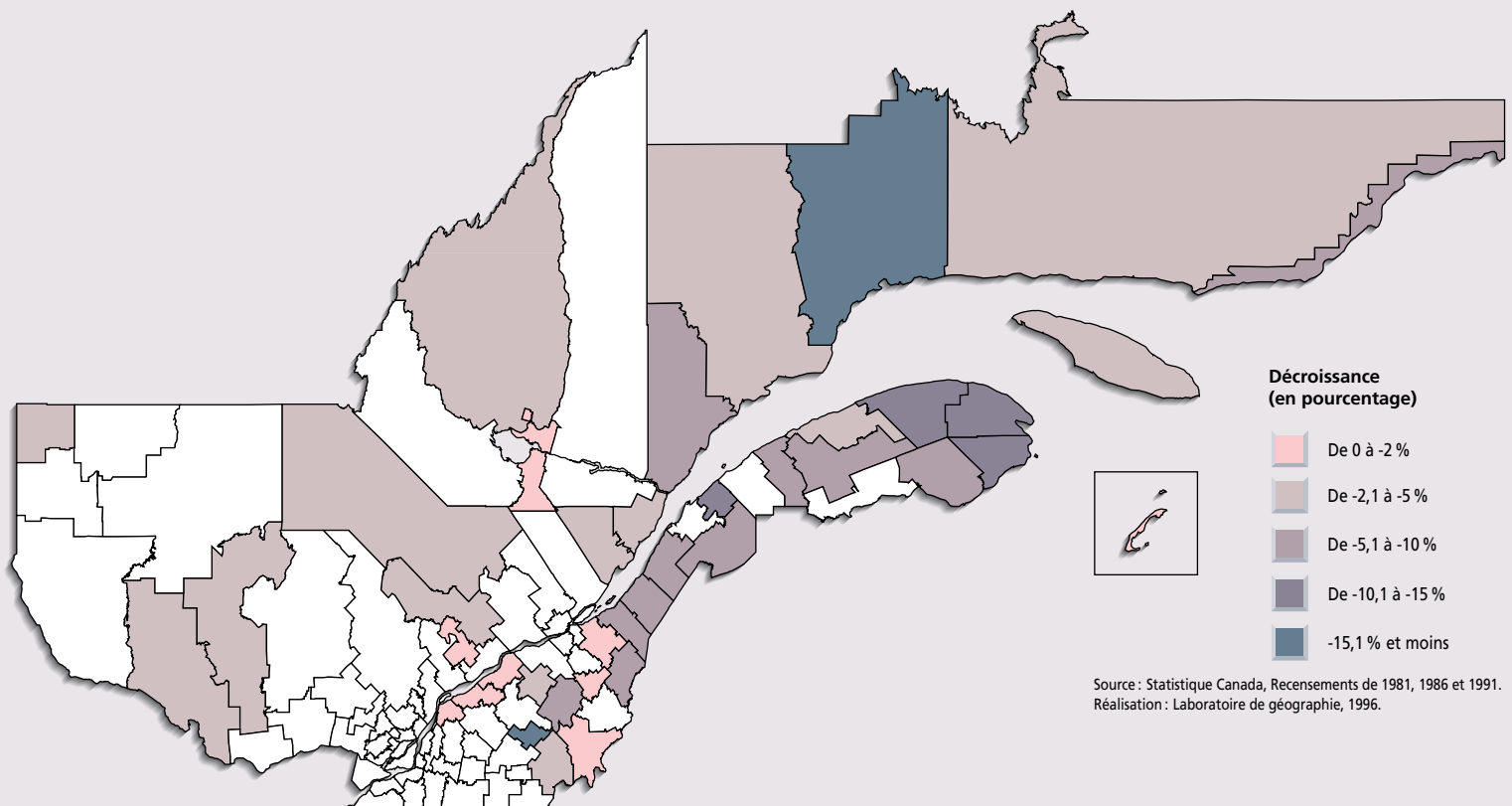
ABANDON, 1996.

Louise Poitras-Dugas, collection privée.

DÉCROISSANCE DÉMOGRAPHIQUE DES MUNICIPALITÉS RÉGIONALES DE COMTÉ (MRC) ENTRE 1981 ET 1991

La décennie 1981-1991 se caractérise par une importante décroissance démographique dans de nombreuses MRC à dominance rurale et tout particulièrement dans la grande zone appalachienne qui s'étire des Cantons de l'Est à l'extrémité de la Gaspésie. Le taux de rétraction du périmètre habité demeure toutefois inférieur à celui de la décroissance démographique. Le monde rural se reconvertit davantage par les changements d'occupations, la diminution de la taille des familles et, à certains endroits, l'espacement des maisons habitées que par la fermeture d'espaces aménagés. L'éloignement des villes, la petite taille démographique locale et la faiblesse des services et des disponibilités d'emplois qui y sont associés comptent parmi les principaux facteurs de départ. L'aquarelle de Louise Poitras-Dugas intitulée *Le temps du changement* évoque une de ces nombreuses formes de transformation qui se manifestent dans les petites localités de l'arrière-pays du Bas-Saint-Laurent. Toutefois, les maisons et les bâtiments abandonnés n'y forment qu'une faible composante des paysages.

LE TEMPS DU CHANGEMENT, 1996.
Louise Poitras-Dugas, collection privée.



Bibliographie*

- AKENSON, Donald Harmon (1984), *The Irish in Ontario : a Study in Rural History*, Montréal et Kingston, McGill-Queen's University Press.
- ALEXANDER, Christopher (1979), *The Timeless Way of Building*, New York, Oxford University Press.
- AMES, Herbert ([1897] 1972), *City Below the Hill*, Toronto, University of Toronto Press.
- ANCTIL, Pierre (1980), *Aspects of Class Ideology in a New England Ethnic Minority : the Franco-Americans of Woonsocket, Rhode Island (1865-1929)*, Thèse de Ph.D., New School for Social Research, Ann Arbor, Mich.
- AUEL, Jean M. (1990), *Le grand voyage*, New York, Crown Publishers Inc.
- BARDET, Jean-Pierre, et Hubert Charbonneau (1986), « Cultures et milieux en France et en Nouvelle-France : différenciation des comportements démographiques », dans Joseph Goy et Jean-Pierre Wallot (dir.), *Évolution et éclatement du monde rural. Structures, fonctionnement et évolution différentielle des sociétés rurales françaises et québécoises, XVI^e-XX^e siècles*, Paris et Montréal, École des hautes études en sciences sociales et Les Presses de l'Université de Montréal, p. 75-88.
- BARRÉ, Georges, et Laurent Girouard (1978), « Les Iroquoiens: premiers agriculteurs », *Recherches amérindiennes au Québec*, vol. 7, n° 1, p. 43-54.
- BATES, Réal (1986), « Les conceptions pré-nuptiales dans la vallée du Saint-Laurent avant 1725 », *Revue d'histoire de l'Amérique française*, vol. 40, n° 2, p. 253-272.
- BEAULIEU, Alain (1990), *Convertir les fils de Caïn : jésuites et Amérindiens en Nouvelle-France, 1632-1642*, Québec, Nuit blanche.
- BEAUREGARD, Yves, Alain Laberge et al. (1986), « Famille, parenté et colonisation en Nouvelle-France », *Revue d'histoire de l'Amérique française*, vol. 39, n° 3, p. 391-405.
- BÉDARD, Hélène (1988), *Les Montagnais et la réserve de Betsiamites, 1850-1900*, Québec, Institut québécois de recherche sur la culture (coll. « Edmond de Nevers »).
- BÉLANGER, Jules, Marc Desjardins, Yves Frenette, avec la collaboration de Pierre Dansereau (1981), *Histoire de la Gaspésie*, Montréal et Québec, Boréal Express et Institut québécois de recherche sur la culture.
- BÉLANGER, Marcel (1991), « Que sont devenues les campagnes ? », dans Bernard Vachon (dir.), *Québec rural dans tous ses états*, Montréal, Boréal, p. 55-63.
- BENMOUYAL, José (1978), « La Gaspésie », *Recherches amérindiennes au Québec*, vol. 7, n° 1, p. 55-62.
- BIDEAUX, Michel (édit.) (1986), *Jacques Cartier. Relations*. Montréal, Les Presses de l'Université de Montréal (coll. « Bibliothèque du Nouveau Monde »).
- BIRABEN, Jean-Noël (1992), « La population de l'Amérique précolombienne. Essai sur les méthodes d'études », Communication présentée à la Conférence internationale sur le peuplement des Amériques, Vera Cruz, mai.
- BLAYO, Yves (1975), « La mortalité en France de 1740 à 1829 », *Population*, vol. 30, numéro spécial, novembre, p. 123-142.
- BOILARD, Louise (1991), *Les migrations internes dans Charlevoix durant la première moitié du 19^e siècle*, Mémoire de maîtrise (études régionales), Université du Québec à Chicoutimi.
- BOILY, Raymond (1980), *Les Irlandais et le canal de Lachine, la grève de 1843*, Montréal, Leméac.
- BOLEDA, Mario (1984), « Les migrations au Canada sous le Régime français (1608-1760) », *Cahiers québécois de démographie*, vol. 13, n° 1, p. 23-39.
- BONIER, Marie-Louise (1920), *Débuts de la colonie franco-américaine de Woonsocket*, Farmingham, Mass., Lakeview Press.
- BONNAIN, Rolande, Gérard Bouchard et Joseph Goy (dir.) (1992), *Transmettre, hériter, succéder: la reproduction familiale en milieu rural, France-Québec, XVIII^e-XX^e siècles*, Lyon et Paris, Presses universitaires de Lyon et École des hautes études en sciences sociales.
- BOSH GIMPERA, Pedro (1967), *L'Amérique avant Christophe Colomb*, Paris, Édition Payot.
- BOUCHARD, Gérard (1996), *Quelques arpents d'Amérique. Population, économie, famille au Saguenay, 1838-1971*, Montréal, Boréal.
- BOUCHARD, Gérard (1994), « La région culturelle : un concept, trois objets. Essai de mise au point », dans Fernand Harvey (dir.), *La région culturelle. Problématique interdisciplinaire*, Québec, Chaire pour le développement de la recherche sur la culture d'expression française en Amérique du Nord et Institut québécois de recherche sur la culture, p. 111-122.
- BOUCHARD, Gérard (1993), « Computerized family reconstitution and the measure of literacy, presentation of a new index », *History and Computing*, vol. 5, n° 1, p. 13-24.
- BOUCHARD, Gérard (1992), « Les migrations de réallocation comme stratégie de reproduction familiale en terroir neuf », dans Rolande Bonnain, Gérard Bouchard et Joseph Goy (dir.), *Transmettre, hériter, succéder: la reproduction familiale en milieu rural, France-Québec, XVIII^e-XX^e siècles*, Lyon et Paris, Presses universitaires de Lyon et École des hautes études en sciences sociales, p. 189-212.
- BOUCHARD, Gérard (1991), « Mobile populations, stable communities : social and demographic processes in the rural parishes of the Saguenay, 1840-1911 », *Continuity and Change*, vol. 6, n° 1, p. 59-86.
- BOUCHARD, Gérard (1990a), « Représentations de la population et de la société québécoise : l'apprentissage de la diversité », *Cahiers québécois de démographie*, vol. 19, n° 1, p. 7-28.
- BOUCHARD, Gérard (1990b), « Saturation de l'espace agraire et changement social au Saguenay », *Recherches sociographiques*, vol. xxxi, n° 2, p. 201-225.
- BOUCHARD, Gérard (1989), « Évolution de l'alphabétisation (masculine) au Saguenay : les variables géographiques, 1842-1971 », *Historical Papers/Communications historiques*, p. 13-35.
- BOUCHARD, Gérard (1988a), « Co-intégration et reproduction de la société rurale. Pour un modèle saguenayen de la marginalité », *Recherches sociographiques*, vol. xxix, nos 2-3, p. 283-310.
- BOUCHARD, Gérard (1988b), « Sur la distribution spatiale des gènes délétères dans la région du Saguenay (xix^e-xx^e siècles) », *Cahiers de géographie du Québec*, vol. 32, n° 85 (avril), p. 27-47.
- BOUCHARD, Gérard (1983), « Le peuplement blanc », dans Christian Pouyez et al., *Les Saguenayens. Introduction à l'histoire des populations du Saguenay, XVI^e-XX^e siècles*, Québec, Les Presses de l'Université du Québec, p. 125-180.
- BOUCHARD, Gérard, et al. (1995), « Mobilité géographique et stratification du pool génique canadien-français sous le Régime français », dans Yves Landry et al. (dir.), *Les chemins de la migration en Belgique et au Québec, XVII^e-XX^e siècles*, Beauport et Louvain, Éditions MNH et Academia, p. 51-60.
- BOUCHARD, Gérard, et al. (1985), « La distribution des patronymes au Québec: témoins des dynamiques de population », *Anthropologie et sociétés*, vol. 9, n° 3, p. 197-218.
- BOUCHARD, Gérard, et Marc De Braekeleer (dir.) (1991), *Histoire d'un génôme. Population et génétique dans l'est du Québec*, Québec, Les Presses de l'Université du Québec.
- BOUCHARD, Gérard, et Joseph Goy (dir.) (1990), *Famille, économie et société rurale en contexte d'urbanisation (17^e-20^e siècle)*, Actes du colloque d'histoire comparée Québec-France (Montréal, février 1990), Chicoutimi et Paris, Centre interuniversitaire de recherches sur les populations et École des hautes études en sciences sociales.

- BOUCHARD, Gérard, Claude Laberge et Charles R. Scriver (1988), « Reproduction démographique et transmission génétique dans le nord-est de la province de Québec (18^e-20^e s.) », *European Journal of Population/Revue européenne de démographie*, vol. 4, p. 39-67.
- BOUCHARD, Gérard, et Jeannette Larouche (1990), « Le clergé et la colonisation au XIX^e siècle. L'œuvre du curé Hébert au Lac-Saint-Jean », *Cultures du Canada français*, n° 7, p. 60-70.
- BOUCHARD, Gérard, et Jeannette Larouche (1989), « Nouvelle mesure de l'alphabétisation à l'aide de la reconstitution automatique des familles », *Histoire sociale/Social History*, vol. 22, n° 43 (mai), p. 91-119.
- BOUCHARD, Gérard, et Jeannette Larouche (1988), « Dynamique des populations locales : la formation des paroisses rurales au Saguenay (1840-1911) », *Revue d'histoire de l'Amérique française*, vol. 41, n° 3, p. 363-388.
- BOUCHARD, Gérard, et Raymond Roy (1991), « Fécondité et alphabétisation au Saguenay et au Québec (XIX^e-XX^e siècles) », *Annales de démographie historique*, p. 173-201.
- BOUCHARD, Gérard, et Raymond Roy (1990), « Effet fondateur et effets multiplicateurs dans la population du Saguenay (Québec) », dans André Chaventré et Derek F. Roberts (dir.), *Approche pluri-disciplinaire des isolats humains/Pluridisciplinary Approach of Human Isolates*, Paris et Newcastle-upon-Tyne, Éditions de l'Institut national d'études démographiques et Department of Human Genetics, University of Newcastle-upon-Tyne, p. 163-182.
- BOUCHARD, Gérard, Raymond Roy et Pierre Jacques (1988), « La composition des communautés de religieuses au Saguenay (1882-1947) », *La Société canadienne d'histoire de l'Église catholique*, Sessions d'étude, n° 55, p. 87-117.
- BOUCHARD, Gérard, et Régis Thibeault (1995), « Origines géographiques et sociales du personnel religieux dans la région du Saguenay (1882-1947) », *Histoire sociale/Social History*, vol. 28, n° 55, p. 137-157.
- BOUCHARD, Gérard, et Régis Thibeault (1990a), *La classification des paroisses agricoles du Saguenay selon les qualités pédologiques et climatiques. Présentation de deux méthodes*, Chicoutimi, Institut interuniversitaire de recherches sur les populations.
- BOUCHARD, Gérard, et Régis Thibeault (1990b), *Données sur l'évolution de l'industrie laitière dans la région du Saguenay*, Chicoutimi, Institut interuniversitaire de recherches sur les populations.
- BOUCHARD, Gérard, et Régis Thibeault (1990c), *Mesure de la saturation des terres cultivables : présentation d'un indice*, Chicoutimi, Institut interuniversitaire de recherches sur les populations.
- BOUCHARD, Louis-Marie (1973), *Les villes du Saguenay. Étude géographique*, Chicoutimi, Leméac et Fondation de l'Université du Québec à Chicoutimi.
- BOULÉ, M., « L'homme paléolithique dans l'Amérique du Nord », *L'anthropologie*, vol. 4, p. 36-39.
- BRADBURY, Bettina (1993), *Working Families : Age, Gender, and Daily Survival in Industrializing Montreal*, Toronto, McClelland & Stewart.
- BRUNEAU, Pierre, (1985), « Le rôle de l'État et des bourgeoisies urbaines dans la production d'espaces de loisirs au Québec », *Cahiers de géographie du Québec*, vol. 29, n° 76, p. 67-78.
- BRUNET, Yves (1980), « L'exode urbain, essai de classification de la population exurbaine des Cantons de l'Est », *Le Géographe canadien*, vol. 24, n° 4, p. 384-405.
- BUREAU D'AMÉNAGEMENT DE L'EST-DU-QUÉBEC (1966), *Plan de développement*, cahier n° 7, Mont-Joli.
- BUREAU DE LA STATISTIQUE DU QUÉBEC (1955), *Annuaire du Québec*, Québec, Éditeur officiel.
- BUSSIÈRES, Yves (1988), « Les flux de biens et de services dans le champ urbain montréalais : résultats empiriques », *Revue canadienne des sciences régionales*, vol. 11, n° 2, p. 245-258.
- CAMPEAU, Lucien (1986), *Catastrophe démographique sur les Grands Lacs, les premiers habitants du Québec*, Montréal, Bellarmin (coll. « Cahiers d'histoire des jésuites »).
- CAMPEAU, Lucien (1967-1994), *Monumenta Novæ Franciæ*, Rome, Québec et Montréal, Institutum Historicum Societatis Iesu, Les Presses de l'Université Laval et Bellarmin.
- CANADA, COMMISSION ROYALE D'ENQUÊTE SUR LES RAPPORTS QUI EXISTENT ENTRE LE CAPITAL ET LE TRAVAIL AU CANADA (1889), *Quebec Evidence*, Ottawa, Queen's Printer.
- CASGRAIN, Henri-Raymond (édit.) (1895), *Le journal du Marquis de Montcalm*, Québec, L.J. Demers.
- CAULFIELD, Jon (1989), « Gentrification and desire », *Revue canadienne de sociologie et d'anthropologie*, vol. 24, p. 617-632.
- CHAPDELAINE, Claude (1990), « Le concept de Sylvicole ou l'hégémonie de la poterie », *Recherches amérindiennes au Québec*, vol. 20, n° 1, p. 2-4.
- CHAPDELAINE, Claude (1989), *Le site Mandeville à Tracy. Variabilité culturelle des Iroquoiens du Saint-Laurent*, Montréal, Recherches amérindiennes au Québec (coll. « Signes d'Amérique »).
- CHAPDELAINE, Claude (1985), « Sur les traces des premiers Québécois », *Recherches amérindiennes au Québec*, vol. 15, n° 1, p. 3-6.
- CHARBONNEAU, Hubert (1994), « Migrations et migrants de France en Canada avant 1760 », dans Robert Larin (dir.), *La contribution du Haut-Poitou au peuplement de la Nouvelle-France*, Moncton, Les Éditions d'Acadie, p. 31-48.
- CHARBONNEAU, Hubert (1993), « Du bassin parisien à la vallée laurentienne au XVII^e siècle », dans Jean-Pierre Bardet, François Lebrun et René Le Mée (dir.), *Mesurer et comprendre. Mélanges offerts à Jacques Dupâquier*, Paris, Presses universitaires de France, p. 125-136.
- CHARBONNEAU, Hubert (1990a), « Le caractère français des pionniers de la vallée laurentienne », *Cahiers québécois de démographie*, vol. 19, n° 1, p. 49-62.
- CHARBONNEAU, Hubert (1990b) (avec la collaboration de John A. Dickinson et de Sylvain Paillé), « L'immigration au Canada avant 1900. Rapport de synthèse », dans A. E. Roel (dir.), *Long Distance Migrations (1500-1900)*, Actes d'un colloque du XVII^e Congrès international des sciences historiques, Madrid, p. 153-168.
- CHARBONNEAU, Hubert (1984a), « Essai sur l'évolution démographique du Québec de 1534 à 2034 », *Cahiers québécois de démographie*, vol. 13, n° 1, p. 5-21.
- CHARBONNEAU, Hubert (1984b), « Trois siècles de dépopulation amérindienne », dans Louise Normandeau et Victor Piché (dir.), *Les populations amérindiennes et inuit du Canada. Aperçu démographique*, Montréal, Les Presses de l'Université de Montréal, p. 28-48.
- CHARBONNEAU, Hubert (1981), « Remariage et fécondité en Nouvelle-France », dans Jacques Dupâquier et al. (dir.), *Mariages et remariages dans la population du passé*, Londres, Academic Press, p. 561-571.
- CHARBONNEAU, Hubert (1980), « Jeunes femmes et vieux maris : la fécondité des mariages précoces », *Population*, vol. 35, n° 6, p. 1101-1122.
- CHARBONNEAU, Hubert (1979), « Les régimes de fécondité naturelle en Amérique du Nord : bilan et analyse des observations », dans Henri Léridon et Jane Menken (dir.), *Fécondité naturelle : niveaux et déterminants de la fécondité naturelle*, Liège, Ordina Éditions, p. 441-491.
- CHARBONNEAU, Hubert (1975), *Vie et mort de nos ancêtres*, Montréal, Les Presses de l'Université de Montréal (coll. « Démographie canadienne », n° 3).
- CHARBONNEAU, Hubert, et al. (1987), *Naissance d'une population. Les Français établis au Canada au XVII^e siècle*, Paris et Montréal, Presses universitaires de France et Les Presses de l'Université de Montréal (Institut national d'études démographiques, coll. « Travaux et documents », cahier n° 118).
- CHARBONNEAU, Hubert, et Bertrand Desjardins (1990), « Vivre cent ans dans la vallée du Saint-Laurent avant 1800 », *Annales de démographie historique*, p. 217-226.
- CHARBONNEAU, Hubert, et Bertrand Desjardins (1987), « Mesure de la descendance différentielle des fondateurs de la souche canadienne-française à partir du Registre de population du Québec ancien », *Revue, informatique et statistique dans les sciences humaines*, vol. 23, n° 14, p. 9-20.
- CHARBONNEAU, Hubert, Bertrand Desjardins et Pierre Beauchamp (1978), « Le comportement démographique des voyageurs sous le Régime français », *Histoire sociale/Social History*, vol. 11, n° 21, p. 120-133.
- CHARBONNEAU, Hubert, et Richard Colebrook Harris (1987), « Le repeuplement de la vallée du Saint-Laurent », dans Richard Colebrook Harris et Louise Dechêne (dir.), *Atlas historique du Canada*, vol. I, *Des origines à 1800*, Montréal, Les Presses de l'Université de Montréal, planche 46.
- CHARBONNEAU, Hubert, et Yves Landry (1979), « La politique démographique en Nouvelle-France », *Annales de démographie historique*, p. 29-57.
- CHARBONNEAU, Hubert, et Yolande Lavoie (1973), « Cartographie du premier découpage territorial des paroisses du Québec », *La Revue de géographie de Montréal*, vol. 27, n° 1, p. 81-87.
- CHARBONNEAU, Hubert, Yolande Lavoie et Jacques Légaré (1971), « Le recensement nominatif de 1681 », *Histoire sociale/Social History*, n° 7, p. 77-98.
- CHARBONNEAU, Hubert, et Jacques Légaré (dir.) (1980-1991), *Répertoire des actes de baptême, mariage, sépulture et des recensements du Québec*, Montréal, Les Presses de l'Université de Montréal, 47 vol. (coll. « Programme de recherche en démographie historique »).

- CHARBONNEAU, Hubert, et Jacques Légaré (1967), « La population du Canada aux recensements de 1666 et 1667 », *Population*, vol. 22, n° 6, p. 1031-1054.
- CHARBONNEAU, Hubert, et Normand Robert (1987), « Origines françaises de la population canadienne, 1608-1759 », dans Richard Colebrook Harris et Louise Dechêne (dir.), *Atlas historique du Canada*, vol. 1, *Des origines à 1800*, Montréal, Les Presses de l'Université de Montréal, planche 45.
- CHARETTE, Pierre-Philippe (dir.) (1884), *Noces d'or de la Saint-Jean-Baptiste. Compte rendu officiel des fêtes de 1884 à Montréal*, Montréal, Le Monde.
- CHARLES, Enid (1944), *Trends in Canadian Family Size. Canada 1941*, Ottawa, Dominion Bureau of Statistics.
- CHARTIER, Jean-Baptiste (1871), *La colonisation dans les Cantons de l'Est*, Saint-Hyacinthe, Courrier de Saint-Hyacinthe.
- CHEVRIER, Daniel (1978), « La côte nord du Saint-Laurent », *Recherches amérindiennes au Québec*, vol. 7, n° 1, p. 75-86.
- CHOUNARD, Michel (1988), *Instruction et comportement démographique en Nouvelle-France au XVII^e siècle*, Mémoire de maîtrise (démographie), Université de Montréal.
- CLERMONT, Norman (1990), « Le Sylvicole inférieur au Québec », *Recherches amérindiennes au Québec*, vol. 20, n° 1, p. 5-17.
- CLERMONT, Norman (1985), « Mémoire d'éléphants... », *Recherches amérindiennes au Québec*, vol. 15, n° 1, p. 7-16.
- CLERMONT, Norman (1980), « L'augmentation de la population chez les Iroquoiens préhistoriques », *Recherches amérindiennes au Québec*, vol. 10, n° 3, p. 159-163.
- CLERMONT, Norman (1978), « Le Sylvicole initial », *Recherches amérindiennes au Québec*, vol. 7, n° 1, p. 31-42.
- CLERMONT, Norman (1977), *Ma femme, ma hache, mon couteau croche. Deux siècles d'histoire à Weymontachie*, Québec, Ministère des Affaires culturelles (coll. « Cultures amérindiennes »).
- CLERMONT, Norman (1974a), « L'hiver et les Indiens nomades du Québec à la fin de la préhistoire », *Revue de géographie de Montréal*, vol. 2, n° 3, p. 447-452.
- CLERMONT, Norman (1974b), « Qui étaient les Attikamègues ? », *Anthropologica*, vol. 16, n° 1, p. 59-74.
- CLERMONT, Norman, et Claude Chappelaine (1987), *Préhistoire des Amérindiens, archéologie au Québec*, Montréal, Les Presses Solidaires Inc.
- CLERMONT, Norman, et P.E.L. Smith (1980), « La conquête des latitudes nordiques par les hominidés du Quaternaire », *Géographie physique et Quaternaire*, vol. 34, n° 2, p. 221-228.
- COATES, Gary J. (édit.) (1981) *Resettling America*, Andover, Mass., Brick House Publishing Company.
- COLLARD, Edgar A. (1976), *Montreal : the Days that are no More*, Toronto et New York, Doubleday, p. 121-131.
- COPP, Terry (1994), *The Anatomy of Poverty : the Conditions of the Working Class in Montreal, 1897-1929*, Toronto, McClelland & Stewart.
- COSSETTE, Evelyne (1987), « Quand on nommait lacs et rivières », *Recherches amérindiennes au Québec*, vol. 17, n° 1, p. 3-6.
- COURGEAU, Daniel (1994), « Du groupe à l'individu : l'exemple des comportements migratoires », *Population*, vol. 49, n° 1, p. 7-26.
- COURVILLE, Serge (1993), « Tradition et modernité : leurs significations spatiales », *Recherches sociographiques*, vol. XXXIV, n° 2, p. 211-231.
- COURVILLE, Serge (1991), « Identité et harmonie : la ruralité québécoise », dans Bernard Vachon (dir.), *Québec rural dans tous ses états*, Montréal, Boréal, p. 39-54.
- COURVILLE, Serge (1990), *Entre ville et campagne. L'essor du village dans les seigneuries du Bas-Canada*, Québec, Les Presses de l'Université Laval.
- COURVILLE, Serge (1983), « Espace, territoire et culture en Nouvelle-France : une vision géographique », *Revue d'histoire de l'Amérique française*, vol. 37, n° 3, p. 417-429.
- COURVILLE, Serge, et Serge Labrecque (avec la collaboration de Jacques Fortin) (1988), *Seigneuries et fiefs du Québec. Nomenclature et cartographie*, Québec, Centre d'études sur la langue, les arts et les traditions populaires des francophones en Amérique du Nord (coll. « Outils de recherche », n° 3).
- COURVILLE, Serge, Jean-Claude Robert et Normand Séguin (1995), *Atlas historique du Québec. Le pays laurentien au XIX^e siècle : les morphologies de base*, Sainte-Foy, Les Presses de l'Université Laval.
- COURVILLE, Serge, et Normand Séguin (dir.) (1995), *Espace et culture/Space and Culture*, Sainte-Foy, Les Presses de l'Université Laval (coll. « Géographie historique »).
- COURVILLE, Serge, et Normand Séguin (1989), *Le monde rural québécois au XIX^e siècle*, Ottawa, La Société historique du Canada (coll. « Brochure historique », n° 47).
- CRÊTE, Serge-André (1978), « Les premiers habitants », *Recherches amérindiennes au Québec*, vol. 7, n° 1, p. 19-30.
- DALLA ROSA, Gilbert, et Guy Di Méo (1981), « Les grands travaux d'aménagement de la baie James », *Annales de géographie*, vol. 90, p. 151-202.
- DAUPHIN, Roma (1994), *Économie du Québec, une économie à la remorque de ses groupes*, Laval, Éditions Beauchemin.
- DECHÈNE, Louise (1974), *Habitants et marchands de Montréal au XVII^e siècle*, Paris, Plon (coll. « Civilisations et mentalités »).
- DECHÈNE, Louise (1968), « Les entreprises de William Price, 1810-1850 », *Histoire sociale/Social History*, vol. 1, n° 1, p. 16-52.
- DEHOUSSE, Martin E. (1971), *Des premiers hommes aux prémisses de la science*, Paris, Dunod.
- DELÂGE, Denys (1991), *Le pays renversé : Amérindiens et Européens en Amérique du Nord-Est, 1600-1664*, Montréal, Boréal.
- DÉPATIE, Sylvie, Mario Lalancette et Christian Dessureault (1987), *Contributions à l'étude du régime seigneurial canadien*, Montréal, Hurtubise HMH (coll. « Cahiers du Québec/Histoire », n° 88).
- DERRUAU, Max (1974), *Précis de géomorphologie*, 6^e éd., Paris, Masson.
- DESIARDINS, Bertrand (1994), « Demographics aspects of the 1702-03 smallpox epidemic in the St. Lawrence Valley », Communication présentée au XIX^e Congrès de la Social Science History Association, Atlanta.
- DESIARDINS, Bertrand (1991), *Le Registre de la population du Québec ancien. Genèse, fonctionnement et applications*, Thèse de doctorat, Université Lumière-Lyon 2.
- DESIARDINS, Bertrand (1990), « Homogénéité ethnique de la population québécoise sous le Régime français », *Cahiers québécois de démographie*, vol. 19, n° 1, p. 63-76.
- DESIARDINS, Bertrand (1985), « La mortalité aux âges avancés des immigrants fondateurs de la Nouvelle-France », *Annales de démographie historique*, p. 71-83.
- DICKASON, Olive P. (1993), *Le mythe du sauvage*, Sillery, Éditions du Septentrion.
- DICKASON, Olive P. (1992), *Canada's first nation*, Toronto, McClelland & Stewart Inc.
- DICKINSON, John A. (1986), « Les Amérindiens et les débuts de la Nouvelle-France », *Canada ieri et oggi*, Actes du 6^e Congrès international des études canadiennes, Selva di Fasano, mars 1985, Bari, Schena Editore, p. 87-108.
- DICKINSON, John A., et Jan Grabowski (1993), « Les populations amérindiennes de la vallée laurentienne, 1608-1765 », *Annales de démographie historique*, p. 51-65.
- DICKINSON, John A., et Brian Young (1995), *Brève histoire socio-économique du Québec*, Sillery, Septentrion.
- DOBYNS, Henry F. (1983), « *Their Number Become Thinned* » : *Native American Population Dynamics in Eastern North America*, Knoxville, University of Tennessee Press.
- DOBYNS, Henry F. (1966), « Estimating aboriginal American population : an appraisal of techniques with a new hemispheric estimate » *Current Anthropology*, vol. 7, p. 395-416.
- DORION, Henri (1972), « Définition et portée de la conscience territoriale en géographie politique », dans W. Peter Adams et Frederick M. Helleiner (dir.), *International Geography/La Géographie internationale*, Toronto et Buffalo, University of Toronto Press, p. 517-519.
- DREIMANIS, Aleksis (1968), « Extinction of mastodons in eastern North America : testing a new climatic-environmental hypothesis », *Ohio Journal Sciences*, vol. 68, juin, p. 257-272.
- DUGAS, Clermont (1996), *L'espace rural canadien*, Sainte-Foy, Les Presses de l'Université du Québec.
- DUGAS, Clermont (1984), *La ruralité québécoise : évolution et perspectives*, Ottawa, Statistique Canada, Division de la recherche et de l'analyse, Document de recherche n° 6.
- DUGAS, Clermont (1981), *Un pays de distance et de dispersion*, Québec, Les Presses de l'Université du Québec.

- DUGAS, Clermont (1975), « Étude des facteurs de modification de la répartition du peuplement dans l'Est-du-Québec (1966-1971) », *Cahiers de géographie du Québec*, vol. 19, n° 46 (avril), p. 167-188.
- DULONG, Gaston, et Gaston Bergeron (1980), *Atlas linguistique de l'est du Canada. Le parler populaire du Québec et de ses régions voisines*, Québec, Ministère des Communications, 10 vol. (coll. « Études et inventaires »).
- DUMAIS, Pierre (1978), « Le Bas-Saint-Laurent », *Recherches amérindiennes au Québec*, vol. 7, n° 1, p. 63-74.
- DUPÂQUIER, Jacques (1979), *La population française aux XVII^e et XVIII^e siècles*, Paris, Presses universitaires de France (coll. « Que sais-je ? », n° 1786).
- DUPONT, Pascale (1995), *Conformité et déviance : la pratique religieuse au Saguenay, 1886-1951*, Mémoire de maîtrise (études régionales), Chicoutimi, Université du Québec à Chicoutimi.
- DYKE, Arthur Silas, et V.K. Prest (1989), *Paléogéographie de l'Amérique du Nord septentrionale entre 18 000 et 5 000 ans avant le présent*, Canada, Commission géologique du Canada.
- ELLIOTT, Bruce S. (1988), *Irish Migrants in the Canadas : a New Approach*, Montréal et Kingston, McGill-Queen's University Press.
- EMERY, George (1993), *Facts of Life, the Social Constructon of Vital Statistics, Ontario 1869-1952*, Montréal et Kingston, McGill-Queen's University Press.
- FAUCHER, Albert (1961), « Projet de recherche historique : l'émigration des Canadiens français au XIX^e siècle », *Recherches sociographiques*, vol. II, n° 2, p. 243-245.
- FERENCZI, Imre (1929-1931), *International migrations*, New York, National Bureau of Economic Research, 2 vol.
- FERRETTI, Lucia (1992), *Entre voisins : la société paroissiale en milieu urbain : Saint-Pierre Apôtre de Montréal, 1848-1930*, Montréal, Boréal.
- FISHMAN, Robert (1987), *Bourgeois Utopias. The Rise and Fall of Suburbia*, New York, Basic Books.
- FORTIN, Jean-Charles, et Antonio Lechasseur (1993), *Histoire du Bas-Saint-Laurent*, Québec, Institut québécois de recherche sur la culture.
- FRANCIS, Daniel, et Toby Morantz (1983), *Partners in Fur. A History of the Fur Trade in Eastern James Bay, 1600-1870*, Kingston et Montréal, McGill-Queen's University Press.
- FRANQUET, Louis (1974), *Voyages et mémoires sur le Canada*, Montréal, Éditions Élysée.
- FRÉGAULT, Guy ([1944] 1969), *La civilisation de la Nouvelle-France, 1713-1744*, Montréal, Fides (coll. « Nénuphar, les meilleurs auteurs canadiens », n° 33).
- FRENETTE, Yves (1995), « Macroscopie et microscopie d'un mouvement migratoire : les Canadiens français à Lewiston au XIX^e siècle », dans Yves Landry et al. (dir.), *Les chemins de la migration en Belgique et au Québec, XVII^e-XX^e siècles*, Beauport et Louvain, Éditions MNH et Academia.
- GADOURY, Lorraine (1991), *La noblesse en Nouvelle-France. Familles et alliances*, Montréal, Éditions HMH.
- GADOURY, Lorraine, Yves Landry et Hubert Charbonneau (1985), « Démographie différentielle en Nouvelle-France : villes et campagnes », *Revue d'histoire de l'Amérique française*, vol. 38, n° 3, p. 423-436.
- GAFFIELD, Chad (dir.) (1994), *Histoire de l'Outaouais*, Québec, Institut québécois de recherche sur la culture.
- GAGNÉ, Gérard (1988), « L'impact des maladies européennes sur la mortalité amérindienne à Sillery au XVII^e siècle », *Recherches amérindiennes au Québec*, vol. 18, n° 1, p. 17-28.
- GAGNON, France (1988), « Parenté et migration : le cas des Canadiens français à Montréal entre 1845 et 1875 », *Historical Papers/Communications historiques*, p. 63-85.
- GALENSON, Alice (1985), *The Migration of the Cotton Textile Industry from New England to the South : 1880-1930*, New York, Garland Publishing Inc.
- GARIGUE, Philippe (1956), « French Canadian kinship and urban life », *American Anthropologist*, vol. 58, n° 6, p. 1090-1101.
- GAUTHIER, Majella-J., et Louis-Marie Bouchard (1981), *Atlas régional du Saguenay-Lac-Saint-Jean*, Chicoutimi, Gaétan Morin.
- GAUVREAU, Danielle (1992), « Nuptialité et industrialisation : éléments de comparaison entre l'Ancien et le Nouveau Monde », dans Rolande Bonnain, Gérard Bouchard et Joseph Goy (dir.), *Transmettre, hériter, succéder : la reproduction familiale en milieu rural, France-Québec, XVIII^e-XX^e siècles*, Lyon et Paris, Presses universitaires de Lyon et École des hautes études en sciences sociales, p. 27-41.
- GAUVREAU, Danielle (1991), *Québec. Une ville et sa population au temps de la Nouvelle-France*, Sillery, Les Presses de l'Université du Québec.
- GAUVREAU, Danielle, et Mario Bourque (1988), « Mouvements migratoires et familles : le peuplement du Saguenay avant 1911 », *Revue d'histoire de l'Amérique française*, vol. 42, n° 2, p. 167-192.
- GAUVREAU, Danielle, Michel Guérin et Martine Hamel (1991), « De Charlevoix au Saguenay : mesure et caractéristiques du mouvement migratoire avant 1911 », dans Gérard Bouchard et Marc De Braekeleer (dir.), *Histoire d'un génôme. Population et génétique dans l'est du Québec*, Québec, Les Presses de l'Université du Québec, p. 145-159.
- GAUVREAU, Danielle, et René Jetté (1992), « Histoire démographique et génétique humaine dans une région du Québec avant 1850 », *Annales de démographie historique*, p. 245-267.
- GERVAIS, R., et Alfred Jaouich (1984), « L'utilisation agricole de terres en friche en milieu péri-urbain québécois : le cas de Laval », *Cahiers de géographie du Québec*, vol. 28, n° 75, p. 365-393.
- GIGUÈRE, Georges-Émile (édit.) (1973), *Œuvres de Champlain*. Montréal, Les Éditions du Jour, 3 vol.
- GILLILAND, Jason (1994), *Residential mobility in Montreal, 1861-1901*, Thèse de M.A. (géographie), Université McGill.
- GILLILAND, Jason, et Sherry Olson (1993), *Claims on housing space in nineteenth-century*, Montréal, Département de géographie, Université McGill (coll. « Shared Spaces/Partage de l'espace », n° 14).
- GILLILAND, Jason, et Sherry Olson, « Claims on housing space in nineteenth-century Montreal », dans Richard Harris et John Weaver, *House and Home in Canadian Cities 1850-1950*, à paraître.
- GIRARD, Camil, et Normand Perron (1989), *Histoire du Saguenay-Lac-Saint-Jean*, Québec, Institut québécois de recherche sur la culture.
- GOSSAGE, Peter (1991), *Family and Population in a Manufacturing Town : Saint-Hyacinthe, 1854-1914*, Thèse de doctorat (histoire), Université du Québec à Montréal.
- GOY, Joseph, et Jean-Pierre Wallot (dir.) (1986), *Évolution et éclatement du monde rural : structures, fonctionnement et évolution différentielle des sociétés rurales françaises et québécoises, XVII^e-XX^e siècles*, Paris et Montréal, École des hautes études en sciences sociales et Les Presses de l'Université de Montréal (coll. « Les hommes et la terre », n° 19).
- GOY, Joseph, et Jean-Pierre Wallot (dir.) (1981), *Société rurale dans la France de l'Ouest et au Québec (XVI^e-XX^e siècles)*, Actes des colloques de 1979 et 1980, Montréal et Paris, Université de Montréal et École des hautes études en sciences sociales.
- GRACE, Robert J. (1993), *The Irish in Quebec : an Introduction to the Historiography*, Québec, Institut québécois de recherche sur la culture.
- GREER, Allan (1995), *Peasant, Lord and Merchant, Rural Society in Three Quebec Parishes, 1740-1840*, Toronto, University of Toronto Press.
- GROISON, Dominique (1985), « Blanc-Sablon et le Paléolindien au Détroit de Belle-Isle », *Recherches amérindiennes au Québec*, vol. 15, n° 1, p. 127-133.
- GUÉRIN, Michel (1988), *Peuplement et dynamique démographique de Charlevoix des origines à aujourd'hui*, Mémoire de maîtrise (études régionales), Université du Québec à Chicoutimi.
- GUÉRIN, Michel, et Gérard Bouchard (1988), *Statistiques de l'urbanisation au Saguenay, 1852-1986*, Chicoutimi, Institut interuniversitaire de recherches sur les populations.
- GUILLEMETTE, André, et Jacques Légaré (1989), « The influence of kinship on seventeenth-century immigration to Canada », *Continuity and Change*, vol. 4, n° 1, p. 79-102.
- HALL, Edward T. (1971), *La dimension cachée*, Paris, Éditions du Seuil (traduction de *The Hidden Dimension*, New York, Doubleday, 1966).
- HAMEL, Martine (1993), « De Charlevoix au Saguenay : caractéristiques des familles émigrantes au XIX^e siècle », *Revue d'histoire de l'Amérique française*, vol. 47, n° 1, p. 5-25.
- HAMELIN, Jean, et Yves Roby (1971), *Histoire économique du Québec, 1851-1896*, Montréal, Fides.
- HAMON, Édouard (1891), *Les Canadiens-Français de la Nouvelle-Angleterre*, Québec, N.S. Hardy libraire-éditeur.
- HANNA, David (1986), *Montreal, a City Built by Small Builders, 1867-1880*, Thèse Ph.D. (géographie), Université McGill.

- HANNA, David (1977), *The New Town of Montreal : Creation of an Upper Middle Class Suburb on the Slope of Mount Royal in the Mid-Nineteenth Century*, Thèse de M.A. (géographie), University of Toronto.
- HARDY, René, et Normand Séguin (1984), *Forêt et société en Mauricie : la formation de la région de Trois-Rivières, 1830-1930*, Montréal, Boréal Express.
- HARRIS, Richard Colebrook, et Louise Dechêne (dir.) (1987), *Atlas historique du Canada*, vol. I, *Des origines à 1800*, Montréal, Les Presses de l'Université de Montréal.
- HARRIS, Richard Colebrook ([1966] 1968), *The Seigneurial System in Early Canada. A Geographical Study*, Québec et Madison, Les Presses de l'Université Laval et University of Wisconsin Press.
- HEIDENREICH, Conrad (1971), *Huronian : a History and Geography of the Hurons Indians 1600-1650*, Toronto, McClelland & Stewart Limited.
- HELM, June (édit.) (1981), *Handbook of North American Indians*, vol. 6, *Subarctic*, Washington, Smithsonian Institution.
- HENIGE, David (1992), « Standards of proof and discursive strategies in the debate over native American population at contact », *Le peuplement des Amériques*, Actes, Vera Cruz, Union internationale d'études sur la population, p. 17-46.
- HENIGE, David (1986), « If pigs could fly : Timucuan population and native American historical demography », *Journal of Interdisciplinary History*, vol. 16, n° 4, p. 701-720.
- HENRIPIN, Jacques (1954), *La population canadienne au début du XVIII^e siècle. Nuptialité-fécondité-mortalité infantile*, Paris, Institut national d'études démographiques et Presses universitaires de France (coll. « Travaux et document s », cahier n° 22).
- HENRIPIN, Jacques, et Yves Péron (1973), « La transition démographique de la province de Québec », dans Hubert Charbonneau (dir.), *La population du Québec : études rétrospectives*, Trois-Rivières, Éditions du Boréal Express, p. 23-44.
- HENRY, Louis, et Yves Blayo (1975), « La population de la France de 1740 à 1860 », *Population*, vol. 30, numéro spécial, novembre, p. 71-122.
- HOFFMAN, Bernard G. (1961), *Cabot to Cartier : Sources for a Historical Ethnography of Northeastern North America, 1497-1550*, Toronto, University of Toronto Press.
- HOSKINS, Ralph (1987), *A Study of the Point St. Charles Shops of the Grand Trunk Railway in Montreal, 1880-1917*, Thèse de M.A. (géographie), Université McGill.
- HUFTY, André (1976), *Introduction à la climatologie*, Paris, Presses universitaires de France.
- HUGHES, Everett C. (1963), *French Canada in Transition*, Chicago, Ill., University of Chicago Press.
- HUOT, Marie-Josée (1991), *Les pratiques rituelles entourant le mariage dans les régions du Saguenay et de Charlevoix*, Mémoire de maîtrise (études régionales), Université du Québec à Chicoutimi.
- IGARTUA, José E. (1996), *Arvida au Saguenay. Naissance d'une ville industrielle*, Montréal et Kingston, McGill-Queen's University Press.
- JOHNSON, Laurence (1995), *La réserve malécite de Viger, un projet pilote du projet de civilisation du gouvernement canadien*, Mémoire de M.Sc. (anthropologie), Université de Montréal.
- KURTEN, Björn (1971), *The Age of Mammals*, New York, Columbia University Press.
- LABERGE, Alain (dir.) (1993), *Histoire de la Côte-du-Sud*, Québec, Institut québécois de recherche sur la culture (coll. « Les régions du Québec », n° 4).
- LACASSE, Jean-Paul (1972), « La notion de conscience territoriale en milieu fédéral : le cas du Québec », dans W. Peter Adams et Frederick M. Helleiner (dir.), *International Geography/La Géographie internationale*, Toronto et Buffalo, University of Toronto Press, p. 521-523.
- LACHANCE, Marc, et al. (1988), *Nouvelle table synchronique des équivalences et divisions territoriales de la région du Saguenay*, Chicoutimi, Institut interuniversitaire de recherches sur les populations.
- LALIBERTÉ, Marcel (1978), « La forêt boréale », *Recherches amérindiennes au Québec*, vol. 7, n° 1, p. 87-98.
- LALONDE, Jean-Louis (1986), *Le village de Saint-Jean-Baptiste : la formation d'un faubourg montréalais, 1861-1886*, Thèse de maîtrise, Université du Québec à Montréal.
- LALOU, Richard (1990), *Des enfants pour le paradis. La mortalité des nouveaux-nés en Nouvelle-France*, Thèse de doctorat (démographie), Université de Montréal.
- LALOU, Richard, et Mario Boleda (1988), « Une source en friche : les dénombrements sous le Régime français », *Revue d'histoire de l'Amérique française*, vol. 42, n° 1, p. 47-72.
- LAMARCHE, Yves, Marcel Rioux et Robert Sévigny (1973), *Aliénation et idéologie dans la vie quotidienne des Montréalais francophones*, Montréal, Les Presses de l'Université de Montréal.
- LAMONTAGNE, Maurice, et Jean-Charles Falardeau (1947), « The life cycle of french canadian urban families », *Canadian Journal of Economics and Political Science*, vol. XIII, n° 2 (mai), p. 233-247.
- LANDRY, Yves (1993), « Fertility in France and New France : the distinguishing characteristics of Canadian behavior in the seventeenth and eighteenth centuries », *Social Science History*, vol. 17, n° 4, p. 577-592.
- LANDRY, Yves (1992), *Orphelines en France, pionnières au Canada. Les Filles du roi en Nouvelle-France*, Montréal, Leméac.
- LANDRY, Yves (1988), « Fécondité et habitat des immigrantes françaises en Nouvelle-France », *Annales de démographie historique*, p. 259-276.
- LANDRY, Yves (1979), « Mortalité, nuptialité et canadienisation des troupes françaises de la guerre de Sept Ans », *Histoire Sociale/Social History*, vol. 12, n° 24, p. 298-315.
- LANDRY, Yves, et al. (dir.) (1995), *Les chemins de la migration en Belgique et au Québec, XVII^e-XX^e siècles*, Beauport et Louvain, Éditions MNH et Academia.
- LANDRY, Yves, et Hubert Charbonneau (1982), « Démographie différentielle et catégories sociales en Nouvelle-France », *Actes du XV^e Congrès international des sciences historiques*, Bucarest, Editura Academiei Republicii Socialiste România, vol. 4, p. 1150-1163.
- LANDRY, Yves, et Rénald Lessard, « Causes of death in 17th and 18th century Quebec as recorded in the parish registers », *Actes de la conférence History of Registration of Causes of Death*, Indiana University, Bloomington, à paraître.
- LANTHER, Pierre (1992), « La famille et l'urbanisation en Mauricie de 1900 à 1950 : le cas de la petite bourgeoisie francophone à Shawinigan », dans Rolande Bonnain, Gérard Bouchard et Joseph Goy (dir.), *Transmettre, hériter, succéder : la reproduction familiale en milieu rural, France-Québec, XVII^e-XX^e siècles*, Lyon et Paris, Presses universitaires de Lyon et École des hautes études en sciences sociales, p. 401-418.
- LANTHER, Raymond (1965), *La vie préhistorique*, Paris, Presses universitaires de France.
- LAROCQUE, Robert (1994), « La paléopathologie des sociétés historiques ou ce que l'histoire ne dit pas », *Recherches amérindiennes au Québec*, vol. 12, nos 1-2, p. 103-111.
- LAURIN, Serge (1989), *Histoire des Laurentides*, Québec, Institut québécois de recherche sur la culture.
- LAUZON, Gilles (1986), *Habitat ouvrier et révolution industrielle : le cas du village St-Augustin*, Montréal, Regroupement de chercheurs-chercheuses en histoire des travailleurs et travailleuses du Québec.
- LAVALLÉE, Louis (1992), *La Prairie en Nouvelle-France, 1647-1760*, Montréal et Kingston, McGill-Queen's University Press.
- LAUVIGNE, Jacques (1974), *Mesure des migrations internes au Canada sous le Régime français*, Mémoire de maîtrise (démographie), Université de Montréal.
- LAVOIE, Thomas, Gaston Bergeron et Michelle Côté (1985), *Les parlers français de Charlevoix, du Saguenay, du Lac-Saint-Jean et de la Côte-Nord*, Québec, Ministère des Communications, 5 vol.
- LAVOIE, Yolande (1980), « Québécois et francophones dans le courant migratoire vers les États-Unis aux XIX^e et XX^e siècles », *Critères*, vol. 27, printemps, p. 205-219.
- LAVOIE, Yolande (1979), *L'émigration des Québécois aux États-Unis de 1840 à 1930*, Québec, Éditeur officiel.
- LAVOIE, Yolande (1973), « Les mouvements migratoires des Canadiens entre leur pays et les États-Unis au XIX^e et au XX^e siècles : étude quantitative », dans Hubert Charbonneau (dir.), *La population du Québec : études rétrospectives*, Trois-Rivières, Éditions du Boréal Express, p. 73-88.
- LAVOIE, Yolande (1972), *L'émigration des Canadiens aux États-Unis avant 1930. Mesure du phénomène*, Montréal, Les Presses de l'Université de Montréal.
- LEBLANC, Robert G. (1985), « Colonisation et rapatriement au Lac-Saint-Jean », *Revue d'histoire de l'Amérique française*, vol. 38, n° 3, p. 379-408.
- LEBRUN, François, et Normand Séguin (dir.) (1987), *Sociétés villageoises et rapports villes-campagnes au Québec et dans la France de l'Ouest, XVII^e-XX^e siècles*, Actes du colloque franco-québécois (Québec, 1985), Trois-Rivières et Rennes, Centre de recherche en études québécoises de l'Université du Québec à Trois-Rivières et Presses universitaires de Rennes 2.
- LÉGARÉ, Jacques (1988), « A population register for Canada under the French Regime: context, scope, content and applications », *Canadian Studies in Population*, vol. 15, n° 1, p. 1-16.

- LÉGARÉ, Jacques (1981), « Le programme de recherche en démographie historique de l'Université de Montréal : fondements, méthodes, moyens et résultats », *Études Canadiennes/Canadian Studies*, n° 10, p. 149-182.
- LEGAULT, Réjean (1989), « Architecture et forme urbaine : l'exemple du triplex à Montréal de 1870 à 1914 », *Urban History Review*, vol. 18, n° 1, p. 1-10.
- LE ROY, Charles, dit Bacqueville de la Potherie (1753), *Histoire de l'Amérique septentrionale*, Paris, Nyon Fils.
- LEWIS, Robert D. (1993), *Industry and Space : the Making of Montreal's Industrial Geography, 1850-1918*, Thèse de Ph.D. (géographie), Université McGill.
- LINTEAU, Paul-André (1981), *Maisonnette ou Comment des promoteurs fabriquent une ville*, Montréal, Boréal Express, 2 vol.
- LINTEAU, Paul-André, René Durocher et Jean-Claude Robert (1979-1986), *Histoire du Québec contemporain*, Montréal, Boréal Express.
- LITTLE, John Irvine (1991), *Crofters and Habitants. Settler Society, Economy, and Culture in a Quebec Township, 1848-1881*, Montréal et Kingston, McGill-Queen's University Press.
- LIVI, Livio (1949), « Considérations théoriques et pratiques sur le concept de minimum de population », *Population*, vol. 4, n° 4, p. 754-756.
- MACDONALD, William (1981), « The French-Canadians in New England », dans Madeleine Giguère (dir.), *A Franco-American Overview*, vol. 3, *New England*, Cambridge, National Assessment and Dissemination Center for Bilingual/Bicultural Education.
- MARSAN, Jean-Claude (1974), *Montréal en évolution. Historique du développement de l'architecture et de l'environnement montréalais*, Montréal, Fides.
- MARTIJN, Charles A., et Jacques Cinq-Mars (1974), « Aperçu sur la recherche pré-historique au Québec », *La Revue de géographie de Montréal*, vol. 28, n° 2, p. 175-188.
- MARTIJN, Charles A., et Norman Clermont (1980), « Les Inuit du Québec-Labrador méridional », *Études Inuit/Inuit Studies*, numéro spécial, 4.
- MASSEY, Douglas S., et al. (1994), « An evaluation of international migration theory : the North American case », *Population and Development Review*, vol. 20, n° 4, p. 699 et suivantes.
- MATHIEU, Jacques (1991), *La Nouvelle-France. Les Français en Amérique du Nord XVI^e-XVIII^e siècle*, Paris et Québec, Belin et Les Presses de l'Université Laval (coll. « Histoire Belin Sup »).
- MATHIEU, Jacques (dir.) (1984), *La remontée du Saint-Laurent : témoignages de voyageurs (1500-1763)*, Québec, Centre d'études sur la langue, les arts et les traditions populaires des francophones en Amérique du Nord (coll. « Rapports et mémoires de recherche »).
- MATHIEU, Jacques, et Serge Courville (dir.) (1987), *Peuplement colonisateur aux XVII^e et XVIII^e siècles*, Québec, Centre d'études sur la langue, les arts et les traditions populaires des francophones en Amérique du Nord (coll. « Cahiers du CÉLAT », n° 8).
- MATHIEU, Jacques, et Alain Laberge (dir.) (1991), *L'occupation des terres dans la vallée du Saint-Laurent : les aveux et dénombrements, 1723-1745*, Sillery, Septentrion.
- MATHIEU, Jacques, et Alain Laberge (1989), « La diversité des aménagements fonciers dans la vallée du Saint-Laurent au XVIII^e siècle », *Historical Papers/Communications historiques*, p. 146-166.
- MCGHEE, Robert (1991), *Le Canada au temps des aventuriers*, Montréal, Libre-Expression.
- MCGOWAN, Mark G. (1989), « The de-greening of the Irish: Toronto's Irish-Catholic press, imperialism, and the forging of a new identity, 1887-1914 », *Historical Papers/Communications historiques*, p. 118-145.
- MCINNIS, Marvin R. (1992), « Demographic adjustment to the rural resource base : early fertility decline in Canada in the latter half of the nineteenth century », Communication présentée au Congrès d'histoire rurale, Montréal, Université de Montréal.
- MOOGK, Peter (1989), « Reluctant exiles : emigrants from France in Canada before 1760 », *William and Mary Quarterly*, vol. 46, p. 463-505.
- MORIN, Germain (1991), *L'émigration du Saguenay (fin 19^e – début 20^e siècle)*, Mémoire de maîtrise (études régionales), Université du Québec à Chicoutimi.
- MORRISONNEAU, Christian (1978), *Le langage géographique de Cartier et de Champlain : choronymie, vocabulaire et perception*, Québec, Les Presses de l'Université Laval.
- MORRISONNEAU, Christian, et Maurice Asselin (1980), « La colonisation au Québec : une décolonisation manquée », *Cahiers de géographie du Québec*, vol. 24, n° 61, p. 145-156.
- MINISTÈRE DE LA CULTURE (1993), *Inventaire des sites archéologiques du Québec*, Québec, Ministère de la Culture.
- NORCLIFFE, G.B. (1984), « Nonmetropolitan industrialization and the theory of production », *Urban Geography*, vol. 5, n° 1, p. 25-42.
- O'DRISCOLL, Robert, et Lorna Reynolds (édit.) (1988), *The Untold Story : the Irish in Canada*, Toronto, Celtic Arts of Canada.
- OLSON, Sherry (1991a), « Ethnic strategies in the urban economy », *Canadian Ethnic Studies*, vol. 33, n° 2, p. 39-64.
- OLSON, Sherry (1991b), « The evolution of metropolitan form », dans Trudi E. Bunting et Pierre Filion (édit.), *Canadian Cities in Transition*, Oxford, Oxford University Press, p. 240-262.
- OLSON, Sherry (1989), « Occupations and residential spaces in nineteenth-century Montreal », *Historical Methods*, vol. 22, n° 3, p. 81-96.
- OLSON, Sherry, et David Hanna (1993), « The transformation of Montreal, 1847-1901 », dans Richard Colebrook Harris et Louise Dechêne (dir.), *Atlas historique du Canada*, vol. II, *La transformation du territoire, 1800-1891*, Montréal, Les Presses de l'Université de Montréal, planche 49.
- OLSON, Sherry, et David Hanna (1990), « Social landscape of Montreal 1901 », dans Richard Colebrook Harris et Louise Dechêne (dir.), *Atlas historique du Canada*, vol. I, *Des origines à 1800*, Montréal, Les Presses de l'Université de Montréal, planche 30.
- OLSON, Sherry, et Patricia Thornton (1995), « Le raz de marée irlandais à Montréal », dans Yves Landry et al. (dir.), *Les chemins de la migration en Belgique et au Québec, XVI^e-XX^e siècles*, Beauport et Louvain, Éditions MNH et Academia, p. 69-80.
- OLSON, Sherry, et Patricia Thornton (1992), « Familles montréalaises du XIX^e siècle : trois cultures, trois trajectoires », *Cahiers québécois de démographie*, vol. 21, n° 2, p. 51-75.
- OLSON, Sherry, et Patricia Thornton (1991), « Family contexts of fertility and infant survival in nineteenth-century Montreal », *Journal of Family History*, vol. 16, n° 4, p. 401-417.
- OLSON, Sherry, Patricia Thornton et Quoc Thuy Thach (1989), « Dimensions sociales de la mortalité infantile à Montréal au milieu du XIX^e siècle », *Annales de démographie historique*, p. 299-325.
- OTIS, Yves (1995), *Dépopulation rurale et structures socio-professionnelles dans trois localités de la plaine de Montréal, 1861-1901*, dans Yves Landry et al. (dir.), *Les chemins de la migration en Belgique et au Québec, XVI^e-XX^e siècles*, Beauport et Louvain, Éditions MNH et Academia, p. 123-141.
- PAILLÉ, Sylvain (1992), *Nuptialité selon le rang dans la famille en Nouvelle-France*, Mémoire de maîtrise (démographie), Université de Montréal.
- PAQUETTE, Lyne, et Réal Bates (1986), « Les naissances illégitimes sur les rives du Saint-Laurent avant 1730 », *Revue d'histoire de l'Amérique française*, vol. 40, n° 2, p. 239-252.
- PAQUETTE, Lyne, et Jeannine Perreault (1984), « Un demi-million d'Indiens inscrits au Canada en l'an 2000 ? », *Cahiers québécois de démographie*, vol. 13, n° 1, p. 101-114.
- PARENT, Michel, et al. (1985), « Paléogéographie du Québec méridional entre 12 500 et 8 000 ans BP », *Recherches amérindiennes au Québec*, vol. 15, n° 1-2, p. 17-37.
- PARENT, Raynald (1985), « Histoire des Amérindiens du Saint-Maurice jusqu'au Labrador : de la préhistoire à 1760 », Thèse de Ph.D (histoire), Université Laval.
- PARENT, Raynald (1978), « Inventaire des nations amérindiennes au début du XVII^e siècle », *Recherches amérindiennes au Québec*, vol. 7, n° 3-4.
- PARENTEAU, René, (1980), « Le milieu périurbain : l'exemple montréalais », *Cahiers de géographie du Québec*, vol. 24, n° 62, p. 249-276.
- PELLETIER, Louis (1993), *Le clergé en Nouvelle-France : étude de démographie historique et répertoire bibliographique*, Montréal, Les Presses de l'Université de Montréal.
- PENDERGAST, James, et Bruce G. Trigger (1972), *Cartier's Hochelaga and the Dawson Site*, Montréal et Kingston, McGill-Queen's University Press.
- PÉPIN, Pierre-Yves (1969), *Le Royaume du Saguenay en 1968*, Ottawa, Ministère de l'Expansion économique régionale.
- PIÉRARD, Jean, et E. Tremblay, « Description d'une dent de mastodonte (Mammuth americanum, Keer 1792) provenant de Chambord, Lac Saint-Jean, Québec », *Le naturaliste canadien*, vol. 107, n° 4, p. 277-283.
- PLUMET, Patrick (1978), « Le Nouveau-Québec et le Labrador », *Recherches amérindiennes au Québec*, vol. 7, n° 1, p. 99-110.
- POUYEZ, Christian, et al. (1983), *Les Saguenayens. Introduction à l'histoire des populations du Saguenay, XVI^e-XX^e siècles*, Québec, Les Presses de l'Université du Québec.
- PROGRAMME DE RECHERCHES EN DÉMOGRAPHIE HISTORIQUE, *Registre de la population du Québec ancien*, Banque de données informatisée, Montréal, Université de Montréal.

- RACINE, Jean-Bernard, et Paul Villeneuve (1992), *Le Canada : une géographie inachevée*, Paris, Hachette et G.I.P. Reclus (coll. « Géographie universelle », vol. 4, États-Unis, Canada).
- RAMADE, François (1984), *Éléments d'écologie fondamentale*, Paris, McGraw-Hill.
- RAMIREZ, Bruno (1995), « L'émigration des Canadiens français aux États-Unis dans les années 1920 », dans Yves Landry et al. (dir.), *Les chemins de la migration en Belgique et au Québec, XVII^e-XX^e siècles*, Beauport et Louvain, Éditions MNH et Academia.
- RAMIREZ, Bruno (1991a), *On The Move. French-Canadian and Italian Migrants in the North Atlantic Economy, 1860-1914*, Toronto, McClelland & Stewart.
- RAMIREZ, Bruno (1991b), « The crossroad province: Quebec's place in international migrations, 1870-1915 », dans Rudolph J. Vecoli et Suzanne M. Sinke (édit.), *A Century of European Migrations, 1830-1930*, Urbana, University of Illinois Press, p. 24-260.
- RAMIREZ, Bruno (1991c), *Par monts et par vaux. Migrants canadiens-français et italiens dans l'économie nord-atlantique, 1860-1914*, Montréal, Boréal.
- « Recensement du Bas-Canada, 1844 » (1846), dans Canada, Assemblée législative, *Journaux*, app. D.
- RICHARD, Pierre J.-H. (1987), *Le couvert végétal au Québec-Labrador et son histoire postglaciaire*, Montréal, Département de géographie (coll. « Notes et documents », n° 87-01).
- RICHARD, Pierre J.-H. (1985), « Couvert végétal et paléoenvironnements du Québec entre 1 200 et 8 000 ans BP. L'habitabilité dans un milieu changeant », *Recherches amérindiennes au Québec*, vol. 15, n° 1-2, p. 39-56.
- ROBERT, Bernard (1971), *Profil migratoires, comtés et régions, province de Québec, 1961-1966*, Québec, Bureau de la statistique du Québec.
- ROBERT, Jean-Claude (1982), « Urbanisation et population: le cas de Montréal en 1861 », *Revue d'histoire de l'Amérique française*, vol. 35, n° 4, p. 523-535.
- ROBERT, Jean-Claude (1975), *Du Canada français au Québec libre, histoire d'un mouvement indépendantiste*, Paris, Flammarion.
- ROBY, Yves (1990), *Les Franco-Américains de la Nouvelle-Angleterre, 1776-1930*, Sillery, Septentrion.
- ROBY, Yves (1976), *Les Québécois et les investissements américains (1918-1929)*, Québec, Les Presses de l'Université Laval.
- ROLLET, C. (1983), « L'allaitement artificiel des nourrissons avant Pasteur », *Annales de démographie historique*, p. 81-92.
- ROSE, Damaris, et Paul Villeneuve (1993), « Work, labour markets and households in transition », dans Larry Bourne et David Ley (dir.), *The Social Geography of Canadian Cities*, Montréal et Kingston, McGill-Queens University Press, p. 153-174.
- ROUILLARD, Jacques (1985), *Ah les États ! Les travailleurs canadiens-français dans l'industrie textile de la Nouvelle-Angleterre d'après le témoignage des derniers migrants*, Montréal, Boréal Express.
- ROY, Pierre-Georges (1927), *Inventaire des concessions en fief et seigneurie, foies et hommages et aveux et dénombrements conservés aux Archives de la province de Québec*, Beauceville, L'Éclairer, 6 vol.
- ROY, Raymond, Gérard Bouchard et Manon Declos (1988), « La première génération de Saguenayens: provenance, apparemment, enracinement », *Cahiers québécois de démographie*, vol. 17, n° 1, p. 113-134.
- ROY, Raymond, et Hubert Charbonneau (1978), « La nuptialité en situation de déséquilibre des sexes : le Canada du XVII^e siècle », *Annales de démographie historique*, p. 285-294.
- ROY, Raymond, Yves Landry et Hubert Charbonneau (1977), « Quelques comportements des Canadiens au XVII^e siècle d'après les registres paroissiaux », *Revue d'histoire de l'Amérique française*, vol. 31, n° 1, p. 49-73.
- RUDIN, Ronald (1986), *Histoire du Québec anglophone, 1759-1980*, Québec, Institut québécois de recherche sur la culture.
- SAINT-HILAIRE, Marc (1995), *Peuplement et dynamique migratoire au Saguenay, 1840-1960*, Thèse de Ph. D. (géographie), Université Laval.
- SAINT-HILAIRE, Marc (1991), « La formation des populations urbaines au Québec : le cas du Saguenay, 1881-1951 », *Cahiers québécois de démographie*, vol. 20, n° 1, p. 1-36.
- SAINT-HILAIRE, Marc (1990), *Population des unités résidentielles de base (URB). Saguenay, 1843-1986*, Chicoutimi, Institut interuniversitaire de recherches sur les populations (« Document II-C-149 »).
- SAINT-HILAIRE, Marc (1988), « Origines et destins des familles pionnières d'une paroisse saguenayenne au 19^e siècle », *Cahiers de géographie du Québec*, vol. 32, n° 85, p. 5-26.
- SAINT-HILAIRE, Marc (1983), *Initiation à l'histoire régionale*, vol. I, *Colonisation et peuplement*; vol. II, *L'industrialisation*; vol. III, *L'urbanisation*, Québec et Jonquière, Ministère de l'éducation, Direction générale des moyens d'enseignement et Cégep de Jonquière, 3 vol.
- SAINT-PIERRE, Diane (1994), *L'évolution municipale du Québec des régions, un bilan historique*, Sainte-Foy, Union des municipalités régionales de comté et des municipalités locales du Québec.
- SAMBARDINO, R. A. (1980), « Mexico's population in the sixteenth century : demographic anomaly or mathematical illusion », *Journal of Interdisciplinary History*, vol. 11, n° 1, p. 1-27.
- SAMSON, Gilles (1978), « Le nord-est de la péninsule Québec-Labrador », *Recherches amérindiennes au Québec*, vol. 7, n° 1, p. 111-124.
- SAUVÉ, Louise, et al. (1989), *Peuples autochtones de l'Amérique du Nord*, Sainte-Foy, Édition Télé-Université.
- SÉGUIN, Anne-Marie (1988), « Madame Ford et l'espace : lecture féministe de la suburbanisation », *Recherches féministes*, vol. 2, n° 1, p. 51-68.
- SÉGUIN, Anne-Marie, et Paul Villeneuve (1987), « Du rapport hommes-femmes au centre de la Haute-Ville de Québec », *Cahiers de géographie du Québec*, vol. 31, n° 83, p. 189-204.
- SÉGUIN, Normand (1980), *Agriculture et colonisation au Québec. Aspects historiques*, Montréal, Boréal Express.
- SÉGUIN, Normand (1977a), *La conquête du sol au 19^e siècle*, Montréal, Boréal Express.
- SÉGUIN, Normand (1977b), « Honorat, Jean-Baptiste », *Dictionnaire biographique du Canada*, Québec, Les Presses de l'Université Laval, vol. IX, p. 438-439.
- SIMARD, Jean-Jacques, et Solange Proulx (1995), « L'état de santé des Cris et des Inuit du Québec nordique : quelques indicateurs statistiques de l'évolution récente », *Recherches amérindiennes au Québec*, vol. 25, n° 1, p. 3-19.
- SIMARD, Jean-Paul (1981), « Survol de l'histoire économique du Saguenay-Lac-Saint-Jean », dans Adam Lapointe, Paul Prévost et Jean-Paul Simard, *Économie régionale du Saguenay-Lac-Saint-Jean*, Chicoutimi, G. Morin, p. 17-72.
- SIMO-NOGUERA, Carlès Javier (1995), *Le comportement démographique de la Nouvelle-France*, Thèse de doctorat (démographie), Université de Montréal.
- SIOUI, Georges E. (1989), *Pour une autohistoire amérindienne*, Québec, Les Presses de l'Université Laval.
- SNOW, Dean, et William Starna (1989), « Sixteenth-century depopulation : a view from the Mohawk Valley », *American Anthropologist*, vol. 91, p. 142-149.
- SOCIÉTÉ RADIO-CANADA (1990), « Sur la piste des anciens américains », *Découverte*, document vidéo, 56 minutes.
- SOLECKI, Ralph (1973), « How man came to North America », dans Richard MacNeish et Richard Stockton (compil.), *Early man in America ; readings from Scientific American*, San Francisco, W.H. Freeman, p. 19-24.
- SOYEZ, D. (1995), « La baie James : faut-il rapatrier ou mondialiser le débat ? », *Cahiers de géographie du Québec*, vol. 39, n° 106, p. 63-77.
- STATISTIQUE CANADA, *Recensements, 1911 à 1991*, Ottawa.
- STRAHLER, Arthur Newell, et Alan H. Strahler (1987), *Modern physical geography*, Toronto, Wiley & Sons.
- STURTEVANT, William C. (édit.) (1978), *Handbook of North American Indian*, vol. 15, *North East*, Washington, D.C., Smithsonian Institution.
- THORNTON, Patricia, et Sherry Olson (1996), « Infant vulnerability in three cultural settings in Montreal 1880 », Oxford, Oxford University Press (sous presse).
- THWAITES, James (éd.) (1896-1901), *The Jesuit Relations and Allied Documents*, Cleveland, Burrows Bros., 73 vol.
- TREMBLAY, Marc-Adélar, Gérard Fortin et avec la collaboration de Marc Laplante (1964), *Les comportements économiques de la famille salariée du Québec : une étude des conditions de vie, des besoins et des aspirations de la famille canadienne-française d'aujourd'hui*, Québec, Les Presses de l'Université Laval.
- TREMBLAY, Victor (1968), *Histoire du Saguenay depuis les origines jusqu'à 1870*, Chicoutimi, Librairie régionale.
- TRIGGER, Bruce G. (1991), *Les enfants d'Aataentsic*, Montréal, Libre Expression.
- TRIGGER, Bruce G. (1990), *Les Indiens, la fourrure et les Blancs. Français et Amérindiens en Amérique du Nord*, Montréal, Boréal et Seuil.

- TRUDEL, Marcel (éd.) (1976), *Gabriel Sagard, le grand voyage au pays des Hurons*, Montréal, Hurtubise HMH.
- TRUDEL, Marcel (1974), *Les débuts du régime seigneurial au Canada*, Montréal, Fides (coll. « Fleur de Lys »).
- TRUDEL, Marcel (1973a), *La population du Canada en 1663*, Montréal, Fides.
- TRUDEL, Marcel (1973b), *Le terrier du Saint-Laurent en 1663*, Ottawa, Éditions de l'Université d'Ottawa (coll. « Cahiers du Centre de recherche en civilisation canadienne-française », n° 6).
- TRUESDELL, Léon (1943), *The Canadian Born in the United States. An Analysis of the Statistics of the Canadian Element in the Population of the United States, 1850 to 1930*, New Haven, Yale University Press.
- TULCHINSKY, Gerald J.J. (1960), *The Construction of the First Lachine Canal, 1815-1826*, Thèse de M.A. (histoire), Université McGill.
- TURGEON, Laurier, « Pêcheurs basques et Indiens des côtes du Saint-Laurent au XVI^e siècle », *Études canadiennes/Canadian Studies*, vol. 13, p. 9-14.
- VACHON, Bernard, Sébastien Vachon et Michelle Maufette (1993), *L'atlas de l'évolution démographique des municipalités locales et des municipalités régionales de comté du Québec*, Nicolet, Union des municipalités régionales de comté et des municipalités locales du Québec.
- VALLIÈRES, Marc (1973), *Les industries manufacturières de Québec, 1900-1959. Essai de normalisation des données statistiques en dix-sept groupes industriels et étude sommaire de la croissance de ces groupes*, Thèse de M.A. (histoire), Université Laval.
- VICERO, Ralph D. (1980), « L'exode vers le sud – survol de la migration canadienne-française vers la Nouvelle-Angleterre au XIX^e siècle », dans Claire Quintal (dir.), *Situation de la recherche sur la Franco-Américanie*, Québec, Conseil de la vie française en Amérique.
- VICERO, Ralph D. (1971), « Sources statistiques pour l'étude de l'immigration et du peuplement canadien-français en Nouvelle-Angleterre au cours du XIX^e siècle », *Recherches sociographiques*, vol. XII, n° 3, 361-377.
- VICERO, Ralph D. (1968), *Immigration of French Canadians to New England, 1840-1900. A Geographical Analysis*, Thèse de Ph.D., Université du Wisconsin.
- VIEN, Rossel (1955), *Histoire de Roberval, cœur du Lac-Saint-Jean*, Chicoutimi, Éditions du Centenaire.
- VILLENEUVE, Linda (1991), *La socioéconomie de Charlevoix au début des années 1830*, Mémoire de maîtrise (géographie), Université Laval.
- VILLENEUVE, Paul (1988), « Gender, employment and territory in metropolitan environments », dans G. J. R. Linge et G. A. van der Knaap (dir.), *Labour, Environment and Industrial Change*, Londres et New York, Routledge, p. 67-86.
- VILLENEUVE, Paul-Yves, Mario Polèse et Serge Carlos (1976), « De la frontière à la métropole : la géographie sociale du Canada urbain », *Le Géographe canadien*, vol. 20, n° 1, p. 72-110.
- VINCENT, Odette (dir.) (1995), *Histoire de l'Abitibi-Témiscamingue*, Québec, Institut québécois de recherche sur la culture.
- VINCENT, Sylvie, et Bernard Arcand (1979), *L'image de l'Amérindien dans les manuels scolaires du Québec*, Montréal, Hurtubise.
- WAMPACH, Jean-Pierre (1988), « Deux siècles de croissance agricole au Québec, 1760-1985 », *Recherches sociographiques*, vol. XXIX, n° 2-3, p. 181-199.
- WHITMORE, Thomas, M. (1991), « Sixteenth-century population decline in the basin of Mexico : a systems simulation », *Latin American Population History Bulletin*, vol. 20, p. 2-18.
- WILSON, Elizabeth (1991), *The Sphinx in the City*, Berkeley, University of California Press.
- WRIGHT, James Valliere (1980), *La préhistoire du Québec*, Montréal, Fides.
- WRIGHT, James Valliere (1972), *Ontario prehistory, an eleven-thousand-year archeological outline*, Ottawa, Musée national de l'Homme, Musées nationaux du Canada.
- ZELINSKY, Wilbur (1973), *The Cultural Geography of the United States*, New Jersey, Prentice Hall.

Sources cartographiques

- SAMUEL DE CHAMPLAIN (1632), *Carte de la nouvelle france, augmentée depuis la dernière, servant à la navigation faite en son vray Meridien, par le Sr. de Champlain pour le Roy en la Marine ; lequel depuis l'an 1603 jusques en l'année 1629 ; a découvert plusieurs coste, terres, lacs, rivières, et Nations de sauvages, par cy devant incognues, comme il se voit en ses relations quil a fait Imprimer en 1632.*
- MINISTÈRE DE L'ÉNERGIE ET DES RESSOURCES (TERRES) (1988), *Les Nations autochtones au Québec*, Québec.