


# La poussée industrielle

Par Normand Séguin, Serge Courville et Jean-Claude Robert



CONSULTER EN LIGNE

**atlas.cieq.ca**

Une fenêtre sur le passé québécois

Plus de 200 textes et cartes de référence  
sur l'histoire du Québec en libre accès

POUR CITER CET ARTICLE, UTILISER L'INFORMATION SUIVANTE :

Séguin, Normand, Serge Courville et Jean-Claude Robert (1995). «La poussée industrielle» dans Normand Séguin, Serge Courville et Jean-Claude Robert (dir.), *Le pays laurentien au XIXe siècle*. Québec: Les Presses de l'Université Laval (coll. «Atlas historique du Québec»). [En ligne]: <https://atlas.cieq.ca/le-pays-laurentien-au-xixe-siecle/la-poussee-industrielle.pdf>

Tous droits réservés. Centre interuniversitaire d'études québécoises (CIEQ)  
Dépôt légal (Québec et Canada), 1995.  
ISBN 2-7637-7376-1

---

Les chercheurs du CIEQ, issus de neuf universités, se rejoignent pour étudier les changements de la société québécoise, depuis la colonisation française jusqu'à nos jours. Leurs travaux s'inscrivent dans trois grands axes de recherche: **les gens** : les populations et leurs milieux; **les ressources** : les moyens d'existence et les stratégies; **les régulations** : la norme, l'usage et la marge. Ils privilégient une approche scientifique pluridisciplinaire originale pour comprendre le changement social et culturel dans ses dimensions spatiotemporelles – [www.cieq.ca](http://www.cieq.ca)

# *LA POUSSÉE INDUSTRIELLE*



**LE VIEUX MOULIN DE LA BAIE SAINT-PAUL,  
PREMIÈRE MOITIÉ DU XX<sup>e</sup> SIÈCLE.**

Frederick William Hutchison, Musée du Québec, Québec, A 48 1 P.

# LA POUSSÉE DE 1831-1871

1

## UNE DENSITÉ ET UN NOMBRE ACCRUS D'ÉQUIPEMENTS INDUSTRIELS

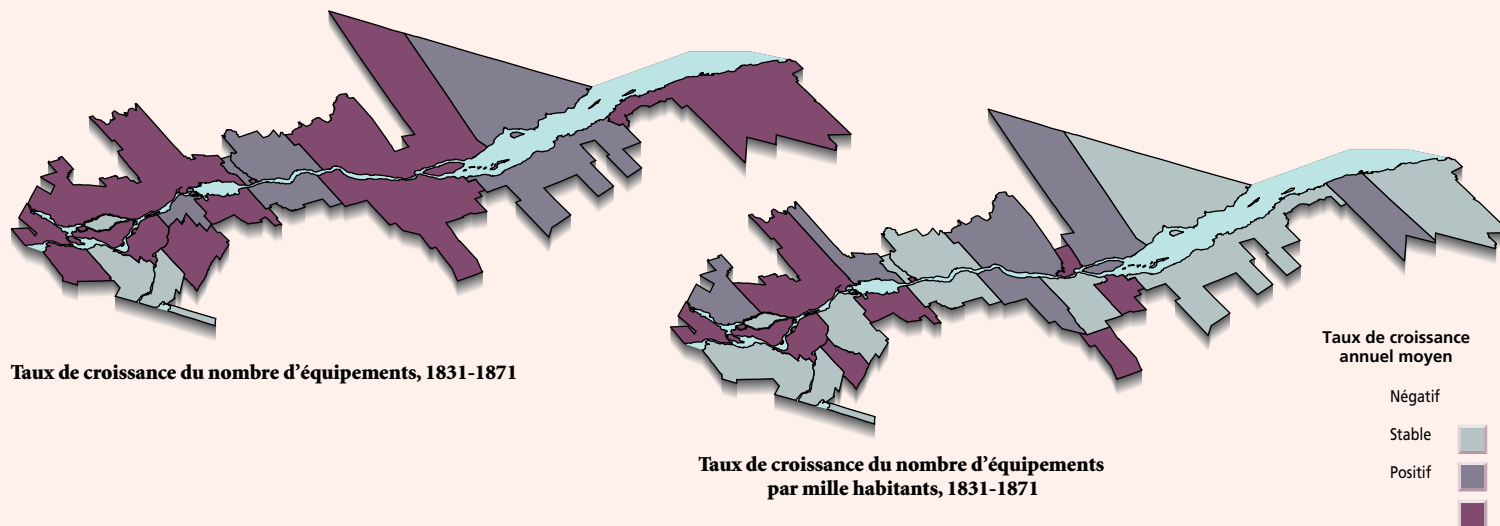


La multiplication des équipements est l'une des manifestations de la poussée industrielle qui transforme l'espace laurien au siècle dernier. En témoignent, notamment, les moulins à farine, les moulins à scie et les moulins à carder, qui comptent parmi les équipements les plus répandus en milieu rural. Leur inégale distribution contribue à différencier le territoire de l'axe.

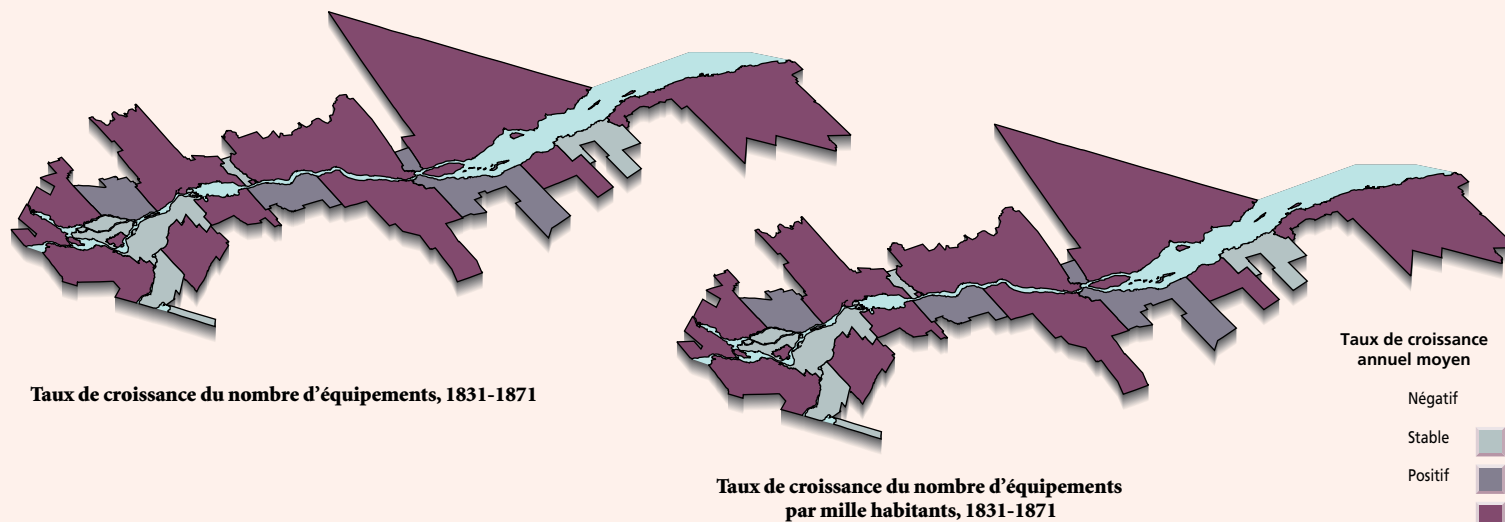
*TRÉMIE SUR SUPPORT SUR ARCHURE RECOUVRANT  
LES MEULES, 1821. MOULIN DE BEAUMONT, 1973.*

Robert Lahaie, 1973, Bibliothèque de l'Université Laval, Québec, FC 305 L183 1973 721-800, n° 791.

### Les moulins à scie

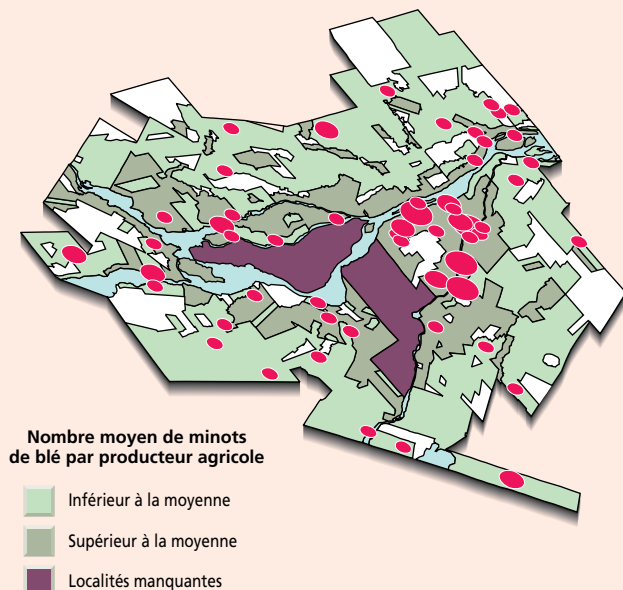


### Les moulins à carder

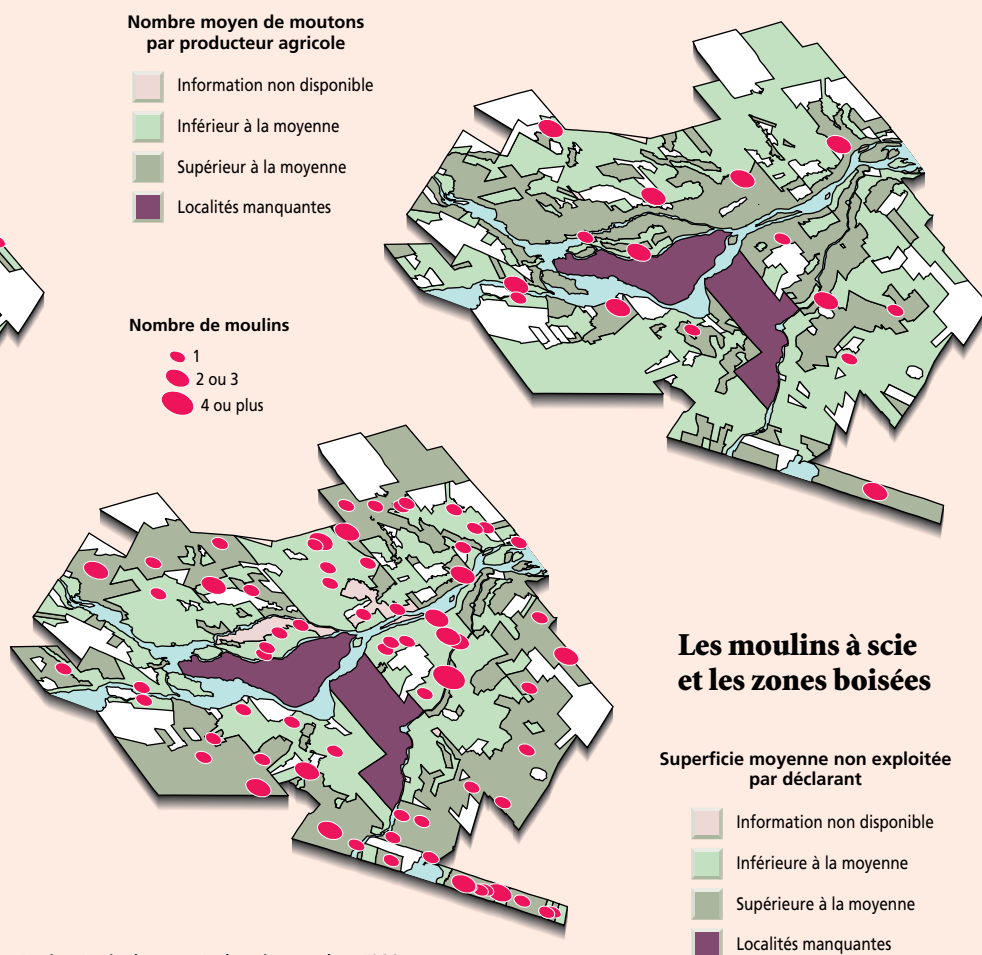


## DES ACTIVITÉS INDUSTRIELLES LIÉES AUX RESSOURCES : L'EXEMPLE DE LA RÉGION DE MONTRÉAL, 1831

### Les moulins à farine et le blé



### Les moulins à carder et à fouler et l'élevage ovin

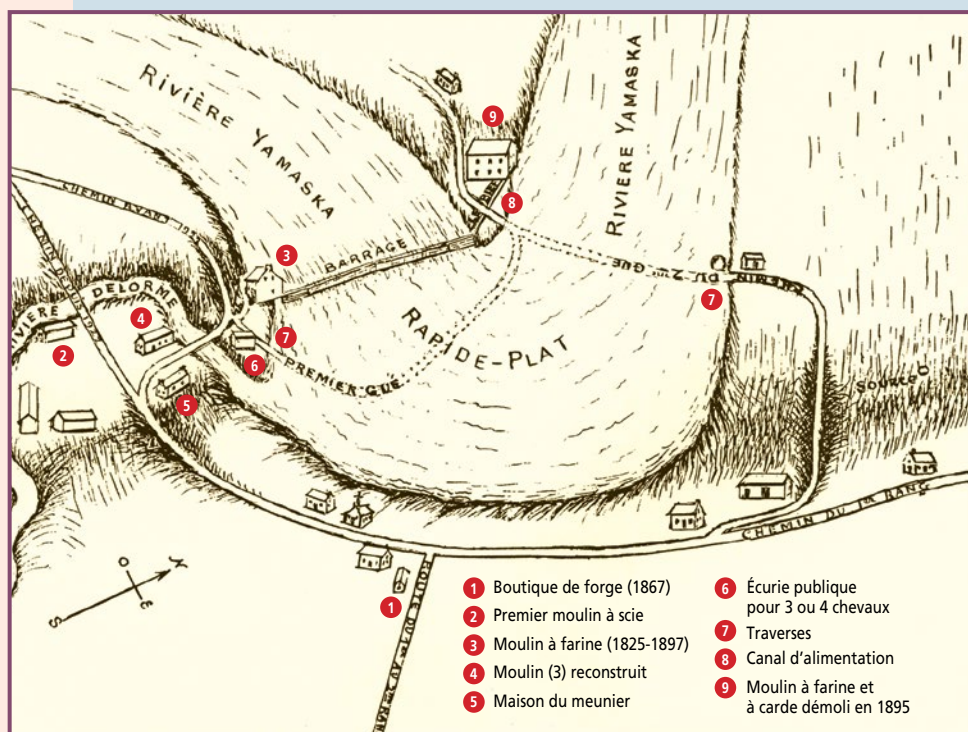


### Les moulins à scie et les zones boisées

L'accès aux ressources explique la concentration sur le territoire de plusieurs activités industrielles. Les ressources végétales, animales, minérales et forestières ont longtemps alimenté la poussée industrielle au sein du monde rural laurentien. Les rapports de complémentarité établis entre les productions industrielles et l'agriculture sont une dimension importante de l'industrialisation des campagnes et de l'essor villageois.

Source : Projet Agriculture et Industries rurales, 1988.


## UN AMÉNAGEMENT INDUSTRIEL EN BORDURE D'UNE VOIE D'EAU



ADAPTÉ DU PLAN INTITULÉ *LE RAPIDE-PLAT*, CARTE DU TERRITOIRE PRIMITIF DE SAINTE-ROSALIE, DU CHANOINE J.-B.-O. ARCHAMBEAULT, 1939.

La puissance hydraulique est à la base de maintes productions industrielles et peut s'avérer un élément essentiel dans un effort de diversification fondé sur la complémentarité d'activités. Certains cours d'eau ont donné lieu à des aménagements industriels complexes avant l'arrivée de la grande industrie, à partir des travaux de retenue et d'adduction des eaux jusqu'à l'installation de moulins et l'érection d'ateliers de fabrication et de manufactures.

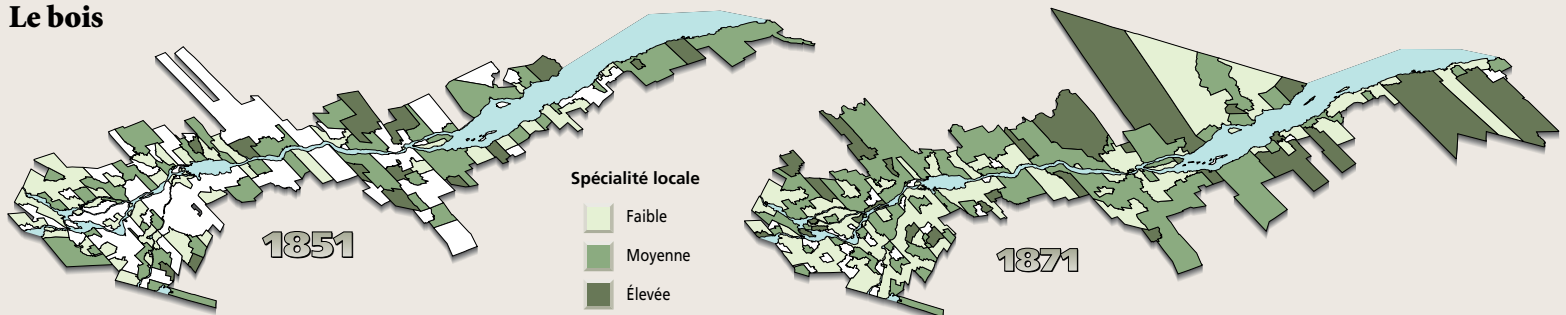
THE FALLS AND VILLAGE OF INDIAN LORETTE,  
CANADA EAST, CA 1850.  
Amelia Frederica Dyneley,  
Archives nationales du Canada, Ottawa, C-40270.



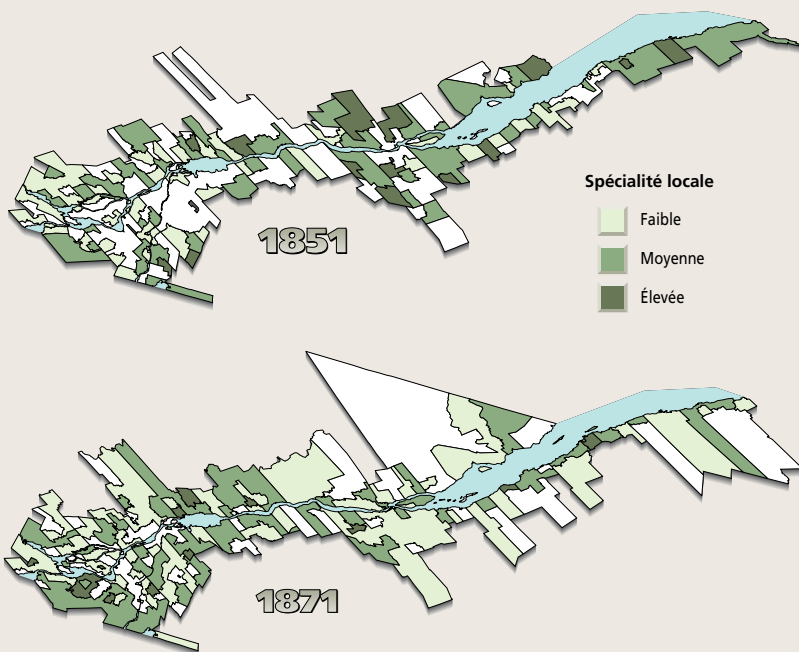
# LE FOISONNEMENT DES ANNÉES 1851-1871

## 2 LES ESPACES DE SPÉCIALISATION

### Le bois

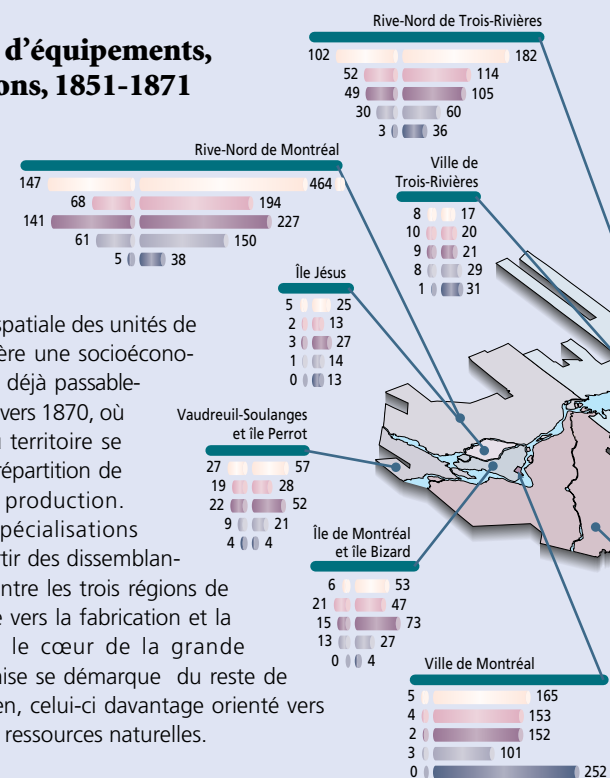


### Le cuir




## 1 LA DIVERSITÉ DES ÉQUIPEMENTS

### Nombre d'équipements, par régions, 1851-1871

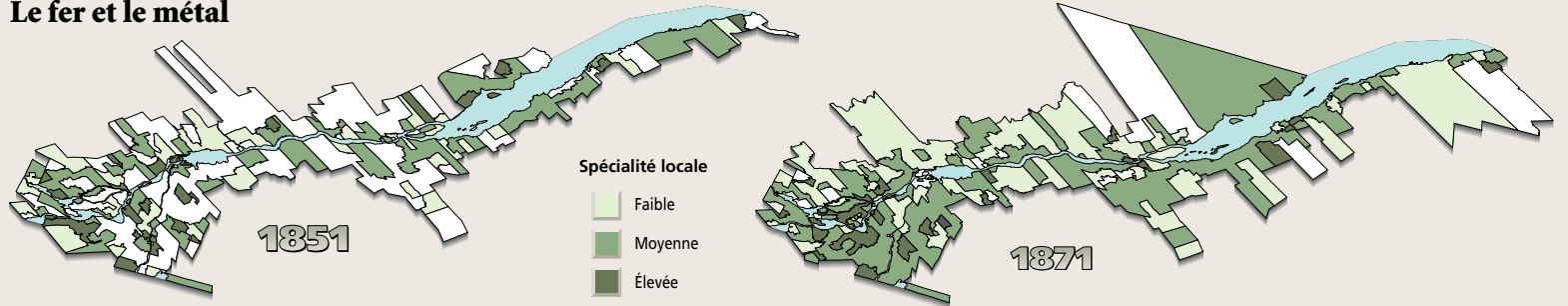


La répartition spatiale des unités de production suggère une socioéconomie laurentienne déjà passablement différenciée vers 1870, où chaque partie du territoire se distingue par la répartition de son appareil de production. L'éventail des spécialisations locales fait ressortir des dissemblances essentielles entre les trois régions de l'axe. Plus tourné vers la fabrication et la transformation, le cœur de la grande région montréalaise se démarque du reste de l'espace laurentien, celui-ci davantage orienté vers l'exploitation des ressources naturelles.

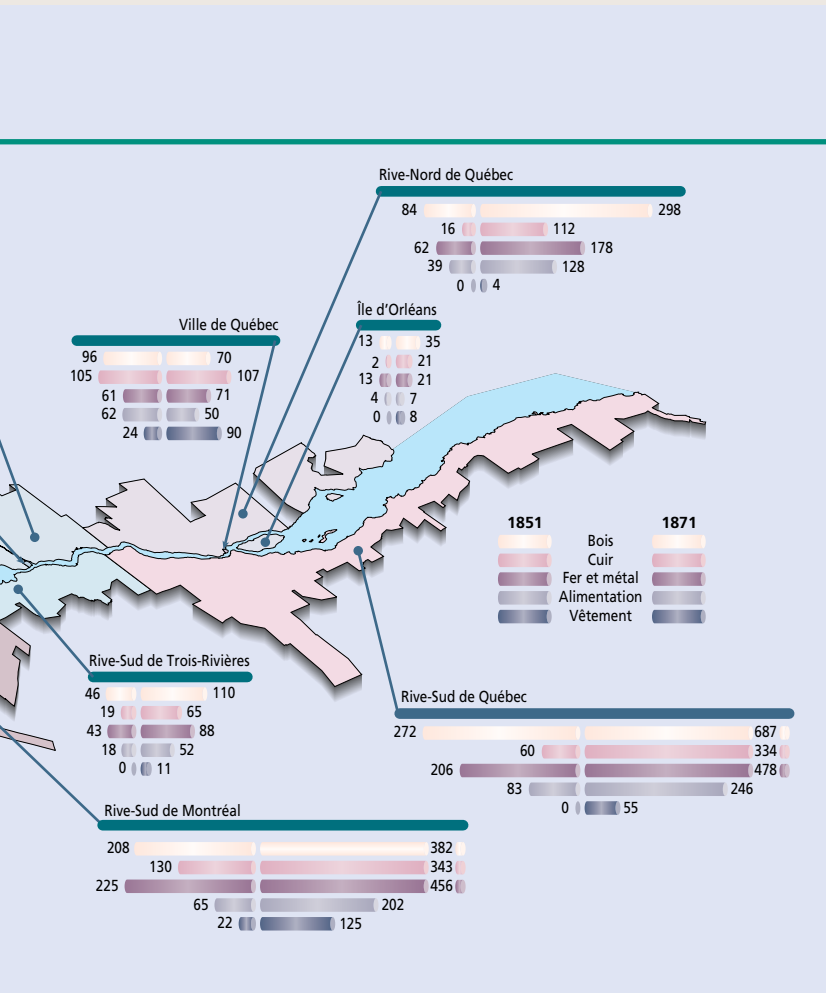
THE VICTOR HUDON COTTON FACTORY, MONTREAL, 1874.  
Canadian Illustrated News, Bibliothèque nationale du Québec, Montréal, fonds iconographie documentaire B117.



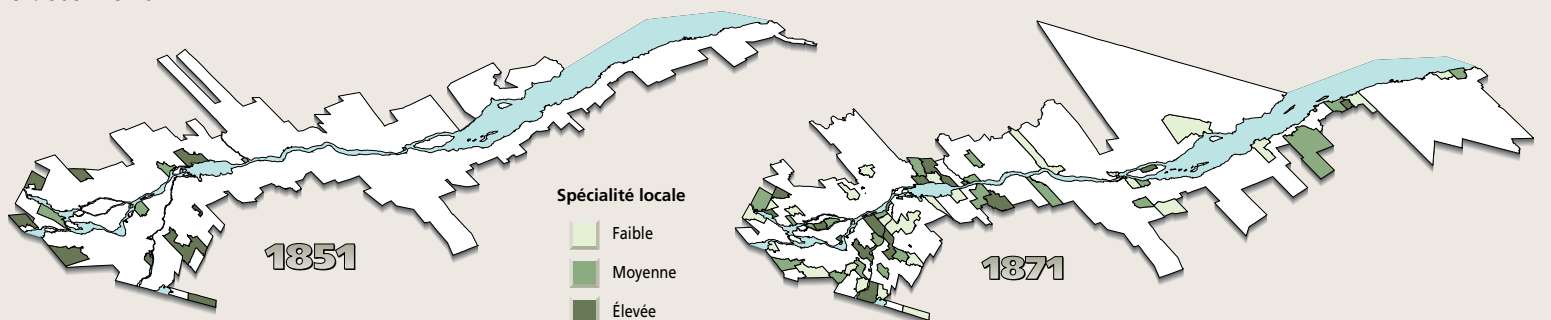
## Le fer et le métal



## L'alimentation



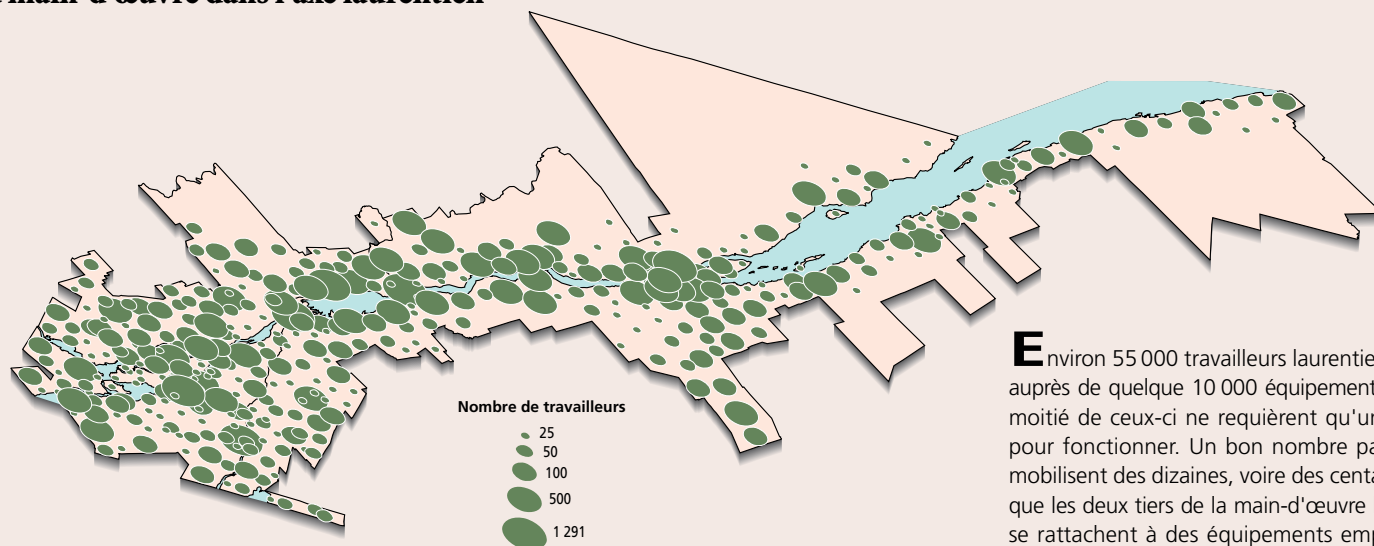
## Le vêtement



# UNE IMPORTANTE SOURCE D'EMPLOI ET DE CENTRALITÉ: L'EXEMPLE DE 1871

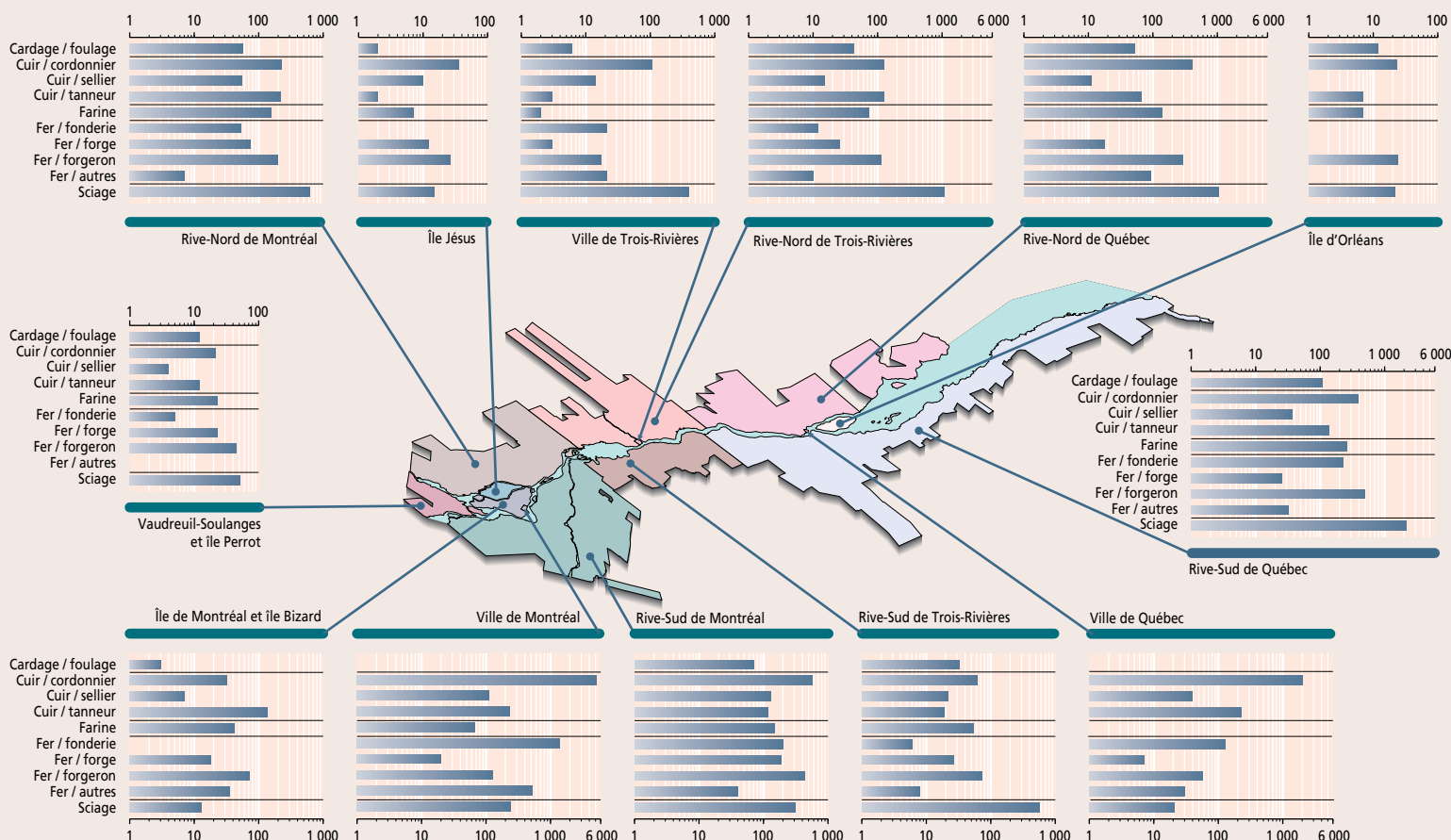
## 1 L'EMPLOI

### La main-d'œuvre dans l'axe laurentien




Environ 55 000 travailleurs laurentiens s'activent auprès de quelque 10 000 équipements. Près de la moitié de ceux-ci ne requièrent qu'une personne pour fonctionner. Un bon nombre par contre en mobilisent des dizaines, voire des centaines, si bien que les deux tiers de la main-d'œuvre laurentienne se rattachent à des équipements employant plus de dix personnes. Les productions du bois, du cuir, du fer et du métal et l'industrie du vêtement retiennent la plus grande part de cette main-d'œuvre.

### La main-d'œuvre par secteurs de production



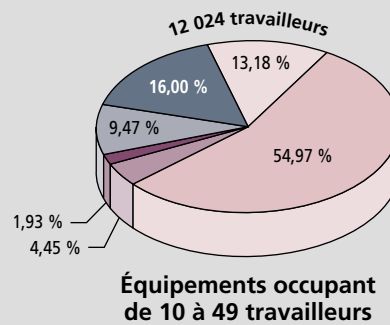
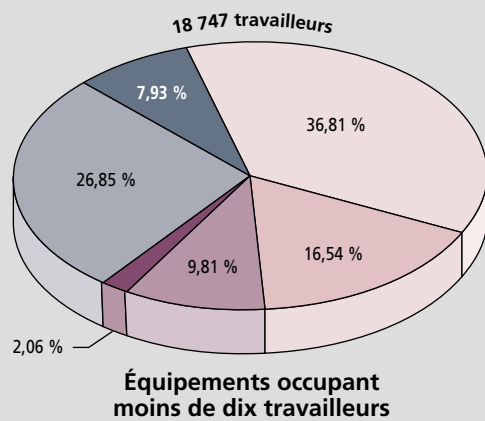
À elle seule, la ville de Montréal accapare 40 % de la main-d'œuvre laurentienne. Cette vigueur industrielle dépend pour beaucoup de la présence de plusieurs grands équipements parmi lesquels on trouve les ateliers ferroviaires du Grand Tronc, des manufactures de tabac, de vêtements, de chaussures. Au début des années 1870, Montréal affiche résolument le dynamisme d'une véritable ville centre, tandis que Québec fait plutôt figure de pôle régional. Loin de s'abstraire, l'espace montréalais tisse ses rapports de complémentarité avec l'ensemble du territoire laurentien grâce à un système complexe d'échange.



VUE PANORAMIQUE (EN PLONGÉE) DE MONTRÉAL, DEPUIS LA RIVE SUD DU SAINT-LAURENT, 1880.

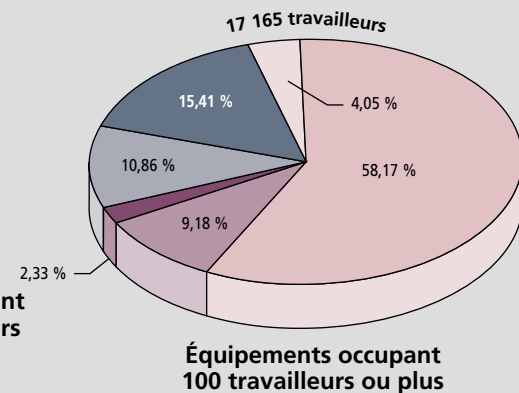
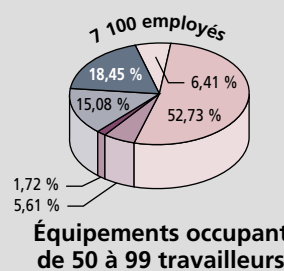
Anonyme, Archives nationales du Québec, Montréal, collection Initiale P318, S4, P12.

### La main-d'œuvre selon la taille des équipements

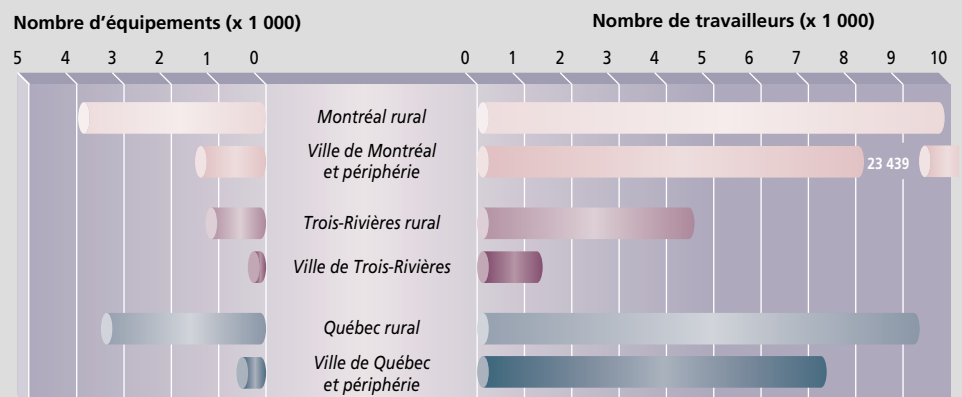


BOBBING THE BEER, MONTREAL, 1850.

The Illustrated London News, Archives nationales du Canada, Ottawa, C-11758.



### La main-d'œuvre par régions





# Bibliographie\*

## SOURCES

Nous ne présentons ici que nos sources principales. On trouvera une présentation plus détaillée de celles-ci dans nos travaux antérieurs.

## Manuscrites

### Archives nationales du Canada

Recensements du Bas-Canada

- 1784 Rapport sur les archives canadiennes (1889 : 25-38)
- 1825 bobines C-717 à C-718
- 1831 bobines C-719 à C-724

Recensements du Canada-Uni

- 1842 bobines C-725 à C-733
- 1851-1852 bobines C-1111 à C-1156
- 1861 bobines C-1232 à C-1331

Recensements du Canada

- 1871 bobines C-10029 à C-10040, C-10049 à 10071, C-10075 à C-10083, C-10091 à C-10093, C-10346 à C-10348, C-10350 à C-10354, C-10356 à C-10368 et C-10393 à C-10395

## Cartographiques

BAYFIELD, H.W. (1858-1859), *River St. Lawrence, above Quebec*, 13 cartes, Collection nationale de cartes et plans, Ottawa, Archives nationales du Canada.

BAYFIELD, H.W. (1859a), *River St. Lawrence above Quebec, stone Island to Lanoraie*, 4 planches, Collection nationale de cartes et plans, Ottawa, Archives nationales du Canada.

BAYFIELD, H.W. (1859b), *River St. Lawrence, Quebec Harbour*, 1 planche, Collection nationale de cartes et plans, Ottawa, Archives nationales du Canada.

BOUCHETTE, Joseph (1815), *This topographical map of the province of Lower Canada, sheewing its divisions into districts, counties, seigneuries and townships, with all the land reserved both for the Crown and the clergy, ec., ec., engraved by J. Walker and Son, London, W. Faden, Aug. 12, 1815*, Collection nationale de cartes et plans, Ottawa, Archives nationales du Canada.

BOUCHETTE, Joseph (1831a), *To His Most Excellent Majesty King William IV. This topographical map of the districts of Quebec, Three Rivers, St. Francis and Gaspé, Lower Canada, exhibiting the new civil divisions of the districts into counties pursuant to a recent act of the provincial legislature; [...], dedicated by His Majesty's most devoted and loyal Canadian subject, Joseph Bouchette*, Collection nationale de cartes et plans, Ottawa, Archives nationales du Canada.

BOUCHETTE, Joseph (1831b), *To His Most Excellent Majesty King William IV. This topographical map of the district of Montreal, Lower Canada, exhibiting the new civil divisions of the district into counties pursuant to a recent act of the provincial legislature; dedicated by His Majesty's most devoted and loyal Canadian subject, Joseph Bouchette*, Collection nationale de cartes et plans, Ottawa, Archives nationales du Canada.

DEVINE, Thomas (c. 1853), *Atlas Consisting of 43 Maps of Counties of Lower Canada and 42 of Upper Canada*, s.l.

MINISTÈRE DES MINES ET DES RELEVÉS GÉOLOGIQUES (1898), *Eastern Townships*.

MURRAY, James et al., *Plan of Canada or the Province of Quebec from the Uppermost Settlements to the Island of Coudre as Surveyed by Order of His Excellency Governor Murray in the year of 1760*, 61 & 62, 44 feuillets, Collection nationale de cartes et plans, Ottawa, Archives nationales du Canada.

TACHÉ, Jules (1880-1895), *Carte régionale de la province de Québec [...]*, 6 planches, département des Terres de la Couronne (copie disponible à la cartothèque de l'Université Laval).

## Informatiques

BLOOMFIELD, Elizabeth, Gerald T. BLOOMFIELD et Peter McCASKELL (1991), *Canadian Industry in 1871 Project (CANIND71)*, Guelph, University of Guelph, Department of Geography.

## Imprimées

Bas-Canada, *Journaux de l'Assemblée législative du Bas-Canada* (1792-1837).

Canada-Uni, *Journaux de l'Assemblée législative des Canadas* (1840-1867).

Canada, *Journaux de la Chambre des communes du Canada* (1867-1881).

Québec, *Journaux de l'Assemblée législative de la province de Québec* (1867-1881).

« Recensement et retours statistiques de la province du Bas-Canada, 1831 », *Journaux de la Chambre d'assemblée de la province du Bas-Canada* (1832), Appendice Oo.

« Récapitulation par districts et comtés des retours du dénombrement des habitants du Bas-Canada (1844) », *Journaux de l'Assemblée de la province du Bas-Canada* (1846), Appendice D.

Canada-Uni, *Recensement des Canadas, 1851-1852*, 2 vol., Québec, J. Lovell, 1853 et 1855.

Canada-Uni, *Recensement des Canadas, 1860-1861*, 2 vol., Québec, S.B. Foote, 1863 et 1864.

Canada, *Recensement du Canada, 1870-1871*, 5 vol., Ottawa, I.B. Taylor et Maclean, Roger & Co., 1873-1878.

Canada, *Recensement du Canada, 1880-1881*, 4 vol., Ottawa, Maclean, Roger & Co., 1882-1885.

Canada, *Documents de la session du Canada*, 1867-1881.

Québec, *Documents de la session du Québec*, 1867-1881.

BOUCHETTE, Joseph (1832), *A Topographical Dictionary of the Province of Lower Canada*, Londres, Longman, Rees, Orme, Brown, Green and Longman.

BOUCHETTE, Joseph (1815), *Description topographique de la province du Bas-Canada*, Londres, William Faden, rééd. Montréal, Éditions Élysée, 1978.

CUGNET, François-Joseph (1775), *Traité de la Police qui a toujours été suivie en Canada, aujourd'hui Province de Québec, depuis son établissement jusqu'à la conquête, tiré des différens réglemens, jugemens et ordonnances d'Intendants, à qui par leur commission, cette partie du gouvernement était totalement attribuée, à l'exclusion de tous autres juges, qui n'en pouvaient connaitre qu'en qualité de leurs subdélégués*, Québec, Guillaume Brown.

*Niles Weekly Register*, 12 juillet 1834.

« Report of Commissioners of Enquiry into the Municipal Institutions of Lower Canada », Charles Prestwood Lucas (éd.) (1912), *Lord Durham's Report on the Affairs of British North America*, Oxford, Clarendon Press, vol. III, p. 131-237.

\* Bibliographie complète de l'ouvrage *Le pays laurentien au XIX<sup>e</sup> siècle: les morphologies de base*

ROY, Pierre-Georges (1923-1932), *Inventaire des procès-verbaux des grands voyers conservés aux archives de la province de Québec*, 6 vol., Beauceville, L'Éclaireur.

Statuts du Bas-Canada.

Statuts du Canada.

## BIBLIOGRAPHIE

ALTMAN, Morris (1994), « The Evolution of Plant Size in Canadian Manufacturing, 1870-1910 », *Canadian Historical Review*, LXXV, 4, p. 557-585.

ARCHAMBEAULT, chanoine J.-B.-O., *Monographie de la paroisse de Sainte-Rosalie*, Saint-Hyacinthe, Société d'histoire régionale de Saint-Hyacinthe, Documents Maskoutains n° 5, 20 décembre 1939, 175 p.

ARMSTRONG, Robert (1984a), « The Efficiency of Quebec Farmers in 1851 », *Histoire sociale / Social History*, XVII, 33, p. 149-163.

ARMSTRONG, Robert (1984b), *Structure and Change: An Economic History of Quebec*, Toronto, Gage Publishing Limited.

BAILLY, Antoine S., et al. (1984), *Les concepts de la géographie humaine*, Paris, Masson.

BAKER, Victoria A. (1982), « La navigation à vapeur sur le Saint-Laurent », dans Victoria A. BAKER et Diana DUTTON (dir.), *De la voile à la vapeur: la construction de navires dans les environs de Québec et de Montréal / From Sail to Steam: Ships and Shipbuilding in the Regions of Quebec and Montreal*, Saint-Lambert, Musée Marsil de Saint-Lambert, n.p.

BÉLANGER, Jules, Marc DESJARDINS, Yves FRENETTE et Pierre DANSEREAU (1981), *Histoire de la Gaspésie*, Montréal, Boréal Express.

BÉLISLE, Jean (1994), *À propos d'un bateau à vapeur*, LaSalle, Hurtubise HMH.

BENOÎT, Jean (1986), « Le développement des mécanismes de crédit et la croissance économique d'une communauté d'affaires. Les marchands et les industriels de la ville de Québec au XIX<sup>e</sup> siècle », thèse de doctorat en histoire, Québec, Université Laval.

BERNARD, Jean-Paul, Paul-André LINTEAU et Jean-Claude ROBERT (1976), « La structure professionnelle de Montréal en 1825 », *Revue d'histoire de l'Amérique française*, 30, 3, p. 383-415.

BERNIER, Gérald, et Daniel SALÉE (1995), *Entre l'ordre et la liberté. Colonialisme, pouvoir et transition vers le capitalisme dans le Québec du XIX<sup>e</sup> siècle*, Montréal, Boréal.

BERTRAM, Gordon W. (1963), « Economic Growth in Canadian Industry, 1870-1915: The Staple Model and the Take-Off Hypothesis », *Canadian Journal of Economics and Political Science*, XXIX, 2, p. 159-184.

BERVIN, George (1991), *Québec au XIX<sup>e</sup> siècle. L'activité économique des grands marchands*, Sillery, Septentrion.

BERVIN, George (1984), « Les sources archivistiques: leur utilisation dans l'étude de la bourgeoisie marchande bas-canadienne (1800-1830) », *Revue d'histoire de l'Amérique française*, 38, 2, p. 203-222.

BERVIN, George (1983), « Aperçu sur le commerce et le crédit à Québec, 1820-1830 », *Revue d'histoire de l'Amérique française*, 36, 4, p. 527-551.

BISCHOFF, Peter (1992), « Tensions et solidarité: la formation des traditions syndicales chez les mouleurs de Montréal, Hamilton et Toronto, 1851 à 1893 », thèse de doctorat en histoire, Montréal, Université de Montréal.

BISCHOFF, Peter (1989), « Des forges du Saint-Maurice aux fonderies de Montréal: mobilité géographique, solidarité communautaire et action syndicale des mouleurs, 1829-1881 », *Revue d'histoire de l'Amérique française*, 43, 1, p. 3-29.

BLANCHARD, Raoul (1960), *Le Canada français: province de Québec, étude géographique*, Paris, Arthème Fayard.

BLANCHARD, Raoul (1953), *L'Ouest du Canada français*, tome 1: *Montréal et sa région*, Montréal, Beauchemin.

BLANCHARD, Raoul (1950), *La Mauricie*, Trois-Rivières, Bien public.

BLANCHARD, Raoul (1947), *Le Centre du Canada français*, « Province de Québec », Montréal, Beauchemin.

BLANCHARD, Raoul (1935), *L'Est du Canada français*, « Province de Québec », 2 vol., Montréal, Beauchemin.

BLOOMFIELD, Elizabeth, et Gerald T. BLOOMFIELD (1989), *Creating CANIND71: Procedures for Making the 1871 Census Machine-Readable*, Guelph, University of Guelph, Department of Geography.

BLOUIN, Claude (1980), « La mécanisation de l'agriculture entre 1830 et 1890 », dans Normand SÉGUIN (dir.), *Agriculture et colonisation au Québec. Aspects historiques*, Montréal, Boréal Express, p. 93-111.

BOISVERT, Michel (1995), « Les paramètres socioculturels de l'industrie textile au Bas-Canada au XIX<sup>e</sup> siècle », dans Serge COURVILLE et Normand SÉGUIN, *Espace et culture*, p. 305-319.

BOISVERT, Michel (1993), « La production textile dans l'axe laurentien au XIX<sup>e</sup> siècle (1842-1861) », mémoire de maîtrise en géographie, Québec, Université Laval.

BOISVERT, Michel, Jocelyn MORNEAU et France NORMAND (à paraître), *Rapport: critique du recensement de 1871 et évaluation du fichier CANIND71*, Québec et Trois-Rivières, Université Laval et Université du Québec à Trois-Rivières, Centre interuniversitaire d'études québécoises.

BOUCHARD, Gérard (1994), « Trois chemins de l'agriculture au marché. Capitalisme, proto-industrialisation, co-intégration. Réflexion à partir de l'exemple du Saguenay (Québec) », *Histoire et sociétés rurales*, 2, p. 69-90.

BOUCHARD, Gérard (1990), « L'agriculture saguenayenne entre 1840 et 1950: l'évolution de la technologie », *Revue d'histoire de l'Amérique française*, 43, 3, p. 353-380.

BOUCHARD, Gérard (1988), « Co-intégration et reproduction de la société rurale. Pour un modèle saguenayen de la marginalité », *Recherches sociographiques*, XXIX, 2-3, p. 283-310.

BOUCHARD, Gérard (1986), « La dynamique communautaire et l'évolution des sociétés rurales québécoises aux XIX<sup>e</sup> et XX<sup>e</sup> siècles. Construction d'un modèle », *Revue d'histoire de l'Amérique française*, 40, 1, p. 51-71.

BOUCHARD, Gérard, et Richard LALOU (1993), « La surfécondité des couples québécois depuis le XVII<sup>e</sup> siècle: essai de mesure d'interprétation », *Recherches sociographiques*, XXXIV, 1, p. 9-44.

BOUDREAU, Claude (1994), *La cartographie au Québec, 1760-1840*, Sainte-Foy, Les Presses de l'Université Laval.

BOUDREAU, Claude (1986), *L'analyse de la carte ancienne, essai méthodologique. La carte du Bas-Canada de 1831 de Joseph Bouchette*, Québec, Centre d'études sur la langue, les arts et les traditions populaires des francophones en Amérique du Nord (CELAT).

BRADBURY, Bettina (1995), *Familles ouvrières à Montréal. Âge, genre et survie quotidienne pendant la phase d'industrialisation*, Montréal, Boréal.

BRIÈRE, Roger (1967a), « Géographie du tourisme au Québec », thèse de doctorat en géographie, Montréal, Université de Montréal.

BRIÈRE, Roger (1967b), « Les grands traits de l'évolution du tourisme au Québec », *Bulletin de l'Association des géographes de l'Amérique française*, 11, p. 83-95.

BROUILLETTE, Sylvie (1991), « Les marchés publics à Montréal, 1840-1860 », mémoire de maîtrise en études québécoises, Trois-Rivières, Université du Québec à Trois-Rivières.

BURGESS, Joanne (1987), « Work, Family and Community: Montréal Leather Craftsmen, 1790-1831 », thèse de doctorat en histoire, Montréal, Université du Québec à Montréal.

BURGESS, Joanne (1977), « L'industrie de la chaussure à Montréal: 1840-1870. Le passage de l'artisanat à la fabrique », *Revue d'histoire de l'Amérique française*, 31, 3, p. 187-210.

CARON, Ivanhoé (1933), « Historique de la voirie dans la province de Québec », *Bulletin des recherches historiques*, XXXIX, 4, p. 198-215; 5, p. 278-300; 6, p. 362-380; 7, p. 438-448; 8, p. 463-482.

COURVILLE, Serge (1995), *Introduction à la géographie historique*, Sainte-Foy, Les Presses de l'Université Laval.

COURVILLE, Serge (1994), « Cartographe le passé », *Présentations à la Société royale du Canada*, vol. 47, p. 87-112.

COURVILLE, Serge (1993), « Tradition et modernité, les significations spatiales », *Recherches sociographiques*, XXXIV, 2, 1993, p. 211-231.

COURVILLE, Serge (1990), *Entre ville et campagne. L'essor du village dans les seigneuries du Bas-Canada*, Sainte-Foy, Les Presses de l'Université Laval.

COURVILLE, Serge (1988), « Le marché des subsistances. L'exemple de la plaine de Montréal au début des années 1830: une perspective géographique », *Revue d'histoire de l'Amérique française*, 42, 2, p. 193-239, II-2, III-9, III-10.

COURVILLE, Serge (1987), « Un monde rural en mutation: le Bas-Canada dans la première moitié du XIX<sup>e</sup> siècle », *Histoire sociale / Social History*, XX, 40, p. 237-258.

COURVILLE, Serge (1980), « La crise agricole du Bas-Canada, éléments d'une réflexion géographique », *Cahiers de géographie du Québec*, 24, 62, p. 193-224; 24, 63, p. 385-428.

COURVILLE, Serge (dir.) (1988), Jacques CROCHETIÈRE, Philippe DESAULNIERS et Johanne NOËL, *Paroisses et municipalités de la région de Montréal au XIX<sup>e</sup> siècle (1825-1861). Répertoire documentaire et cartographique*, Québec, Les Presses de l'Université Laval.

- COURVILLE, Serge, Jean-Claude ROBERT et Normand SÉGUIN (1993), « Un nouveau regard sur le XIX<sup>e</sup> siècle québécois : l'axe laurentien comme espace central », *Interface*, janvier-février, p. 23-31.
- COURVILLE, Serge, Jean-Claude ROBERT et Normand SÉGUIN (dir.) (1992), *Le pays laurentien au XIX<sup>e</sup> siècle*, Cahier I, Québec, Montréal et Trois-Rivières, Université Laval, Université du Québec à Montréal et Université du Québec à Trois-Rivières.
- COURVILLE, Serge, Jean-Claude ROBERT et Normand SÉGUIN (1991), « The Spread of Rural Industry in Lower Canada, 1831-1851 », *Revue de la Société historique du Canada / Journal of the Canadian Historical Association*, p. 43-70.
- COURVILLE, Serge, Jean-Claude ROBERT et Normand SÉGUIN (1990a), « Population et espace rural au Bas-Canada : l'exemple de l'axe laurentien dans la première moitié du XIX<sup>e</sup> siècle », *Revue d'histoire de l'Amérique française*, 44, 2, p. 243-262.
- COURVILLE, Serge, Jean-Claude ROBERT et Normand SÉGUIN (1990b), « Le Saint-Laurent, artère de vie : réseau routier et métiers de la navigation au XIX<sup>e</sup> siècle », *Cahiers de géographie du Québec*, 34, 92, p. 181-196.
- COURVILLE, Serge, Jean-Claude ROBERT et Normand SÉGUIN (1990c), « La vallée du Saint-Laurent à l'époque du rapport Durham : économie et société », *Revue d'études canadiennes / Journal of Canadian Studies*, 25, 1, p. 78-95.
- COURVILLE, Serge, Jean-Claude ROBERT et Normand SÉGUIN (1988), « La vie de relation dans l'axe laurentien au XIX<sup>e</sup> siècle : l'exemple du lac Saint-Pierre », *Annales de Bretagne et des pays de l'Ouest*, 95, 4, p. 347-359.
- COURVILLE, Serge, et Normand SÉGUIN (1989), *Le monde rural québécois au XIX<sup>e</sup> siècle*, Ottawa, Société historique du Canada, brochure historique n° 47.
- COURVILLE, Serge, et Normand SÉGUIN (1986), « Spatialité et temporalité chez Blanchard : propos d'heuristique », *Cahiers de géographie du Québec*, 30, 80, p. 293-298.
- CREIGHTON, Donald G. (1969), « The Decline and Fall of the Empire of the St. Lawrence », *Communications historiques / Historical Papers*, p. 14-25.
- CREIGHTON, Donald G. (1956), *The Empire of the St. Lawrence*, Toronto, Macmillan Company of Canada Limited.
- CROCHETIÈRE, André (1989), « Hiérarchie socio-professionnelle des villages au Bas-Canada durant la première moitié du XIX<sup>e</sup> siècle : le cas de l'aire seigneuriale », mémoire de maîtrise en géographie, Québec, Université Laval.
- DAY, Samuel Phillips (1864), *English America : Or Pictures of Canadian Places and People*, Londres, T. Cantley Newby.
- DECHÈNE, Louise (1994), *Le partage des subsistances au Canada sous le Régime français*, Montréal, Boréal.
- DECHÈNE, Louise (1986), « Observations sur l'agriculture du Bas-Canada au début du XIX<sup>e</sup> siècle », dans Joseph GOY et Jean-Pierre WALLOT (dir.), *Évolution et éclatement du monde rural. Structures, fonctionnement et évolution différentielle des sociétés rurales françaises et québécoises, XVII<sup>e</sup>-XX<sup>e</sup> siècles*, Paris, Éditions de l'École des Hautes Études en sciences sociales, Montréal, Les Presses de l'Université de Montréal, p. 189-202.
- DECHÈNE, Louise (1974), *Habitants et marchands de Montréal au XVIII<sup>e</sup> siècle*, Paris et Montréal, Plon.
- DECHÈNE, Louise (1973), « La croissance de Montréal au XVIII<sup>e</sup> siècle », *Revue d'histoire de l'Amérique française*, 27, 2, p. 163-179.
- DECHÈNE, Louise (1968), « Les entreprises de William Price, 1810-1850 », *Histoire sociale / Social History*, 1, 1, p. 16-52.
- DESAULNIERS, Philippe (1992), « Du manuscrit à la carte », dans Serge COURVILLE, Jean-Claude ROBERT et Normand SÉGUIN (dir.), *Le pays laurentien au XIX<sup>e</sup> siècle*, Cahier I, Québec, Montréal et Trois-Rivières, Université du Québec à Montréal et Université du Québec à Trois-Rivières, p. 79-89.
- DESAULNIERS, Philippe (1987), « La cartographie des découpages administratifs anciens du territoire québécois : méthodologie d'une recherche. La région de Montréal (1825-1861) », mémoire de maîtrise en géographie, Québec, Université Laval.
- DESROSIERS, Claude (1987), « La clientèle d'un marchand général en milieu rural à la fin du XVIII<sup>e</sup> siècle : analyse des comportements de consommation », dans François LEBRUN et Normand SÉGUIN (dir.), *Sociétés villageoises et rapports villes-campagnes au Québec et dans la France de l'Ouest, XVII<sup>e</sup>-XX<sup>e</sup> siècles*, Trois-Rivières, Université du Québec à Trois-Rivières, Centre de recherche en études québécoises, en collaboration avec les Presses universitaires de Rennes 2, p. 151-158.
- DESROSIERS, Claude (1984), « Un aperçu des habitudes de consommation de la clientèle de Joseph Cartier, marchand général à Saint-Hyacinthe à la fin du XVIII<sup>e</sup> siècle », *Communications historiques / Historical Papers*, p. 91-110.
- DESSUREAULT, Christian (1989), « Crise ou modernisation. La société rurale maskoutaine durant le premier tiers du XIX<sup>e</sup> siècle », *Revue d'histoire de l'Amérique française*, 42, 3, p. 359-387.
- DESSUREAULT, Christian (1985), « Les fondements de la hiérarchie sociale au sein de la paysannerie. Le cas de Saint-Hyacinthe, 1760-1815 », thèse de doctorat en histoire, Montréal, Université de Montréal.
- DEVER, Alan R. (1976), « Economic Development and the Lower Canadian Assembly, 1828-1840 », mémoire de maîtrise en histoire, Montréal, Université McGill.
- DICKINSON, John A., et Brian YOUNG (1992), *Brève histoire socio-économique du Québec*, Sillery, Septentrion.
- DROUIN, François (1983), « Québec 1791-1821 : une place centrale ? », mémoire de maîtrise en histoire, Québec, Université Laval.
- DRUMMOND, Ian M. (1987), *Progress without Planning : The Economic History of Ontario from Confederation to the Second World War*, Toronto, University of Toronto Press.
- DUBUC, Alfred (1990), « Montréal et les débuts de la navigation à vapeur sur le Saint-Laurent », dans Marcel BELLAVANCE (dir.), *La grande mouvance*, Sillery, Septentrion, p. 15-41.
- EASTERBROOK, William Thomas, et Melville H. WATKINS (dir.) (1967), *Approaches to Canadian Economic History*, Toronto, McClelland and Stewart Limited.
- Edward Hazen's Panorama of Victorian Trades & Professions (1837)*, Philadelphia, published by Uriah Hunt, rééd., Watkins Glen, New York, Century House, [s.d.]
- FAUCHER, Albert (1973), *Québec en Amérique au XIX<sup>e</sup> siècle. Essai sur les caractères économiques de la Laurentie*, Montréal, Fides.
- FORTIN, Jean-Charles, et al. (1993), *Histoire du Bas-Saint-Laurent*, Québec, Institut québécois de recherche sur la culture.
- GAFFIELD, Chad (dir.) (1994), *Histoire de l'Outaouais*, Québec, Institut québécois de recherche sur la culture.
- GAGNON, France (1992a), « Du cheval au rail : l'évolution des circuits touristiques québécois au XIX<sup>e</sup> siècle », dans Serge COURVILLE, Jean-Claude ROBERT et Normand SÉGUIN (dir.), *Le pays laurentien au XIX<sup>e</sup> siècle*, Cahier I, Québec, Montréal et Trois-Rivières, Université Laval, Université du Québec à Montréal et Université du Québec à Trois-Rivières, p. 101-133.
- GAGNON, France (1992b), « L'infrastructure touristique appréhendée à travers les guides touristiques et les annuaires : rapport de recherche », dans Serge COURVILLE, Jean-Claude ROBERT et Normand SÉGUIN (dir.), *Le pays laurentien au XIX<sup>e</sup> siècle*, Cahier I, Québec, Montréal et Trois-Rivières, Université Laval, Université du Québec à Montréal et Université du Québec à Trois-Rivières, p. 153-181.
- GAMELIN, Alain, et al. (1984), *Trois-Rivières illustrée*, Trois-Rivières, La Corporation des fêtes du trois cent cinquantième anniversaire de Trois-Rivières.
- GAUDREAU, Guy (1986), « L'exploitation des forêts publiques (1842-1905) : cadre juridique, mode d'appropriation et évolution des récoltes », thèse de doctorat en histoire, Montréal, Université du Québec à Montréal.
- GENTILCORE, R. Louis (dir.) (1993), *Atlas historique du Canada*, volume II : *La transformation du territoire, 1800-1891*, Montréal, Les Presses de l'Université de Montréal.
- GERVAIS, Gaétan (1980), « Le commerce de détail au Canada (1870-1880) », *Revue d'histoire de l'Amérique française*, 33, 4, p. 521-556.
- GIRARD, Camil, et Normand PERRON (1989), *Histoire du Saguenay-Lac-Saint-Jean*, Québec, Institut québécois de recherche sur la culture.
- GIRARD, Denise (1994), « Stratégies marchandes dans la vallée du Richelieu, 1825-1850, à partir des activités de Eustache Soupras et Thimoté Franchère, marchands de Saint-Mathias », mémoire de maîtrise en histoire, Montréal, Université du Québec à Montréal.
- GLAZEBROOK, George P. de T. (1938), *A History of Transportation in Canada*, Toronto, Ryerson Press.
- GOSSAGE, Peter (1991), « Family and Population in a Manufacturing Town : Saint-Hyacinthe, 1854-1914 », thèse de doctorat en histoire, Montréal, Université du Québec à Montréal.
- GREER, Allan (1985), *Peasant, Lord and Merchant : Rural Society in Three Quebec Parishes, 1740-1840*, Toronto, University of Toronto Press.
- HAGGETT, Peter (1979), *Geography : A Modern Synthesis*, New York, Harper & Row.
- HAGGETT, Peter (1973), *L'analyse spatiale en géographie humaine*, Paris, Armand Collin.

- HAMELIN, Jean (dir.) (1976), *Histoire du Québec*, Toulouse et Saint-Hyacinthe, Privat.
- HAMELIN, Jean, et Yves ROBY (1971), *Histoire économique du Québec, 1851-1896*, Montréal, Fides.
- HARDY, René (1995), *La sidérurgie en milieu rural. Les hauts fourneaux du Québec au XIX<sup>e</sup> siècle*, Sainte-Foy, Les Presses de l'Université Laval.
- HARDY, René, Pierre LANTHIER et Normand SÉGUIN (1987), « Les industries rurales et l'extension du réseau villageois dans la Mauricie pré-industrielle : l'exemple du comté de Champlain durant la seconde moitié du XIX<sup>e</sup> siècle », dans François LEBRUN et Normand SÉGUIN (dir.), *Sociétés villageoises et rapports villes-campagnes au Québec et dans la France de l'Ouest, XVII<sup>e</sup>-XX<sup>e</sup> siècles*, Trois-Rivières, Université du Québec à Trois-Rivières, Centre de recherche en études québécoises, en collaboration avec les Presses universitaires de Rennes 2, p. 239-253.
- HARDY, René, et Normand SÉGUIN (1984), *Forêt et société en Mauricie. La formation de la région de Trois-Rivières, 1830-1930*, Montréal, Boréal Express et Musée national de l'homme.
- HARE, John, Marc LAFRANCE et David-Thierry RUDEL (1987), *Histoire de la ville de Québec, 1608-1871*, Montréal, Boréal et Musée canadien des civilisations.
- HARRIS, Richard Colebrook (1968), *The Seigneurial System in Early Canada. A Geographical Study*, 2<sup>e</sup> édition, Madison, University of Wisconsin Press, et Québec, Les Presses de l'Université Laval.
- HARRIS, Richard Colebrook (dir.) (1987), *Atlas historique du Canada*, volume I : *Des origines à 1800*, Montréal, Les Presses de l'Université de Montréal.
- HARRIS, Richard Colebrook, et John WARKENTIN (1974), *Canada before Confederation. A Study in Historical Geography*, Toronto, Oxford University Press.
- HENRIPIN, Jacques, et Yves PERRON (1973), « La transition démographique de la province de Québec », dans Hubert CHARBONNEAU (dir.), *La population du Québec : études rétrospectives*, Montréal, Boréal Express, p. 23-44.
- HODGETTS, John Edwin (1955), *Pioneer Public Service. An Administrative History of the United Canadas, 1841-1867*, Toronto, University of Toronto Press.
- INNIS, Harold A. (1962), *The Fur Trade in Canada: An Introduction to Canadian Economic History*, Toronto, University of Toronto Press.
- INWOOD, Kris (dir.) (1993), *Farm, Factory and Fortune: New Studies in the Economic History of the Maritime Provinces*, Fredericton, Acadiensis Press.
- ISBISTER, John (1977), « Agriculture, Balanced Growth, and Social Change in Central Canada since 1850: An Interpretation », *Economic Development and Cultural Change*, 25, 4, p. 673-697.
- JEAN, Bruno (1985), *Agriculture et développement dans l'Est du Québec*, Sillery, Les Presses de l'Université du Québec.
- KEEFER, Thomas Coltrin (1972), *Philosophy of Railroads and Other Essays*, introduction de H.V. Nelles, Toronto, University of Toronto Press.
- KENNY, Stephen (1984), « Cahots » and Catcalls: An Episode of Popular Resistance in Lower Canada at the Outset of the Union », *Canadian Historical Review*, LXV, 2, p. 184-208.
- KESTEMAN, Jean-Pierre (1985), « Une bourgeoisie et son espace : industrialisation et développement du capitalisme dans le district de Saint-François (Québec), 1823-1879 », thèse de doctorat en histoire, Montréal, Université du Québec à Montréal.
- LABERGE, Alain (dir.) (1993), *Histoire de la Côte-du-Sud*, Québec, Institut québécois de recherche sur la culture.
- LACHANCE, Johanne (1991), « Charlesbourg, 1831-1871 : contribution à l'étude des relations villes-campagnes », mémoire de maîtrise en géographie, Québec, Université Laval.
- LAFLEUR, Jean (1988), « Capital marchand et transition vers le capitalisme : étude sur les marchands montréalais au cours du premier tiers du XIX<sup>e</sup> siècle », mémoire de maîtrise en histoire, Montréal, Université de Montréal.
- LAROSE, Christine (1995), « Relations des riverains avec le lac Saint-Pierre, 1825-1871 », mémoire de maîtrise en histoire, Montréal, Université du Québec à Montréal.
- LASSERRE, Jean-Claude (1980), *Le Saint-Laurent, grande porte de l'Amérique*, Montréal, Hurtubise HMH.
- LAURIN, Serge (1989), *Histoire des Laurentides*, Québec, Institut québécois de recherche sur la culture.
- LAVOIE, Yolande (1981), *L'émigration des Québécois aux États-Unis de 1840 à 1930*, Québec, Éditeur officiel du Québec.
- LECLERC, Jean (1990), *Le Saint-Laurent et ses pilotes, 1805-1860*, Montréal, Leméac.
- LEHOUX, Mireille, François GUÉRARD et Claude BELLAVANCE (1992), « Les « marchands », recensement 1851 », dans Serge COURVILLE, Jean-Claude ROBERT et Normand SÉGUIN (dir.), *Le pays laurentien au XIX<sup>e</sup> siècle*, Cahier I, Québec, Montréal et Trois-Rivières, Université Laval, Université du Québec à Montréal et Université du Québec à Trois-Rivières, p. 279-295.
- LETARTE, Jacques (1971), *Atlas d'histoire économique et sociale du Québec, 1851-1901*, Montréal, Fides.
- LEWIS, Frank D., et R. Marvin MCINNIS (1984), « Agricultural Output and Efficiency in Lower Canada, 1851 », *Research in Economic History*, 9, p. 45-87.
- LEWIS, Frank D., et R. Marvin MCINNIS (1980), « The Efficiency of the French-Canadian Farmer in the Nineteenth Century », *Journal of Economic History*, XL, 3, p. 497-514.
- LINTEAU, Paul-André (1992), *Histoire de Montréal depuis la Confédération*, Montréal, Boréal.
- LINTEAU, Paul-André (1981), *Maison neuve ou comment des promoteurs fabriquent une ville, 1883-1918*, Montréal, Boréal Express.
- LINTEAU, Paul-André, et Alan F.J. ARTIBISE (1984), *L'évolution de l'urbanisation au Canada : une analyse des perspectives et des interprétations*, Winnipeg, University of Winnipeg, The Institute of Urban Studies.
- LINTEAU, Paul-André, René DUROCHER et Jean-Claude ROBERT (1989), *Histoire du Québec contemporain*, tome I : *De la Confédération à la crise (1867-1929)*, nouvelle édition refondue et mise à jour, Montréal, Boréal.
- LITTLE, John Irvine (1991), *Crofters and Habitants. Settlers Society, Economy, and Culture in A Quebec Township, 1848-1881*, Montréal, McGill-Queen's University Press.
- LITTLE, John Irvine (1989), *Nationalism, Capitalism, and Colonization in Nineteenth-Century Quebec. The Upper St. Francis District*, Montréal, McGill-Queen's University Press.
- MACKINTOSH, W.A. (1923), « Economic Factors in Canadian History », *Canadian Historical Review*, IV, 1, p. 12-25.
- MARSAN, Jean-Claude (1974), *Montréal en évolution. Historique du développement de l'architecture et de l'environnement*, Montréal, Fides.
- MARTIN, Jean (1995), « Scieurs et scieries au Bas-Canada, 1830-1870 », thèse de doctorat en géographie, Québec, Université Laval.
- MARTIN, Jean (1992a), « Colonisation et commerce des produits forestiers : l'exemple du canton Bagot au Saguenay au milieu du XIX<sup>e</sup> siècle », *Histoire sociale / Social History*, XXV, 50, p. 359-377.
- MARTIN, Jean (1992b), « L'organisation de la navigation sur le Saint-Laurent : le développement des infrastructures de transport fluvial entre 1840 et 1860 d'après les *British Admiralty Charts* », dans Serge COURVILLE, Jean-Claude ROBERT et Normand SÉGUIN (dir.), *Le pays laurentien au XIX<sup>e</sup> siècle*, Cahier I, Québec, Montréal et Trois-Rivières, Université Laval, Université du Québec à Montréal et Université du Québec à Trois-Rivières, p. 201-217.
- MARTIN, Jean (1990), « De l'agriculture à l'industrie : les communautés de scieurs au Saguenay, 1840-1880 », mémoire de maîtrise en géographie, Québec, Université Laval.
- MARTIN, Jean-Paul (1975), « Villes et régions du Québec au XIX<sup>e</sup> siècle. Approche géographique », thèse de doctorat, Strasbourg, Université Louis-Pasteur.
- MATHIEU, Jacques (1987), « Mobilité et sédentarité : stratégies familiales en Nouvelle-France », *Recherches sociographiques*, XXVIII, 2-3, p. 211-227.
- MCCALLA, Douglas (1993), *Planting the Province: The Economic History of Upper Canada, 1784-1870*, Toronto, University of Toronto Press.
- MCCALLUM, John (1980), *Unequal Beginnings: Agriculture and Economic Development in Quebec and Ontario until 1870*, Toronto, University of Toronto Press.
- MCILWRAITH, Thomas F. (1970), « The Adequacy of Rural Roads in the Era before Railways: An Illustration from Upper Canada », *Le Géographe canadien / The Canadian Geographer*, XIV, 4, p. 344-360.
- MCINNIS, Marvin R. (1992), « Perspectives on Ontario Agriculture, 1815-1930 », *Canadian Papers in Rural History*, VIII, p. 17-127.
- MCINNIS, Marvin R. (1982), « A Reconsideration of the State of Agriculture in Lower Canada in the First Half of the Nineteenth Century », *Canadian Papers in Rural History*, III, p. 9-49.
- MCINNIS, Marvin R. (1981), « Some Pitfalls in the 1851-1852 Census of Agriculture of Lower Canada », *Histoire sociale / Social History*, XIV, 27, p. 219-231.

- MCKENZIE, Ruth (1982), « Henry Wolsey Bayfield », *Dictionnaire biographique du Canada*, volume XI : De 1881 à 1890, Québec, Les Presses de l'Université Laval, p. 59-62.
- MCNALLY, Larry (1988), « Routes, rues et autoroutes », dans Norman R. BALL (dir.), *Bâtir un pays. Histoire des travaux publics au Canada*, Montréal, Boréal.
- MORNEAU, Jocelyn (1995), « Aspects de la vie de relation de deux entités de la région du lac Saint-Pierre au XIX<sup>e</sup> siècle : Berthierville et Louiseville », dans Serge COURVILLE et Normand SÉGUIN, *Espace et culture*, p. 319-331.
- MORNEAU, Jocelyn (1990), « Louiseville en Mauricie au XIX<sup>e</sup> siècle : la croissance d'une aire villageoise », *Revue d'histoire de l'Amérique française*, 44, 2, p. 223-241.
- MORNEAU, Jocelyn (1988), « Industries rurales, agriculture et monde villageois : le cas de Saint-Antoine-de-la-Rivière-du-Loup, 1831-1900 », mémoire de maîtrise en études québécoises, Trois-Rivières, Université du Québec à Trois-Rivières.
- MORNEAU, Jocelyn, France NORMAND et Claude BELLAVANCE (1992), « Les « équipements », recensement 1851 », dans Serge COURVILLE, Jean-Claude ROBERT et Normand SÉGUIN (dir.), *Le pays laurentien au XIX<sup>e</sup> siècle*, Cahier 1, Québec, Montréal et Trois-Rivières, Université Laval, Université du Québec à Montréal et Université du Québec à Trois-Rivières, p. 245-277.
- NOËL, Françoise (1992), *The Christie Seigneuries : Estate Management and Settlement in the Upper Richelieu Valley, 1760-1854*, Montréal, McGill-Queen's University Press.
- NORMAND, France (1995), « Batellerie fluviale et espace relationnel : le cas du port de Québec à la fin du XIX<sup>e</sup> siècle », dans Serge COURVILLE et Normand SÉGUIN, *Espace et culture*, p. 331-343.
- NORMAND, France (1990), « La navigation intérieure à Québec au dernier quart du XIX<sup>e</sup> siècle », *Revue d'histoire de l'Amérique française*, 43, 3, p. 323-351.
- NORMAND, France (1988), « Navigation intérieure et faits d'échange à Québec au dernier quart du XIX<sup>e</sup> siècle », mémoire de maîtrise en études québécoises, Trois-Rivières, Université du Québec à Trois-Rivières.
- NORRIE, Kenneth, et Douglas OWRAM (1991), *A History of the Canadian Economy*, Toronto, Harcourt, Brace, Jovanovich.
- OMMER, Rosemary E. (dir.) (1990), *Merchant Credit and Labour Strategies in Historical Perspective*, Fredericton, Acadiensis Press.
- OTIS, Yves (1985), « Familles et exploitations agricoles : quatre paroisses de la rive sud de Montréal, 1852-1871 », mémoire de maîtrise en histoire, Montréal, Université du Québec à Montréal.
- OUELLET, Fernand (1992), « L'historiographie québécoise des années 1980 », dans Biblioteca della Ricerca, Cultura Straniera, 43, *Canada IERI E OGGI 3, Atti Dell'8° convegno internazionale di studi canadesi*, Torre Canne (Brindisi) / 25-28 aprile 1990, Associazione italiana di studi canadesi, p. 51-79.
- OUELLET, Fernand (1985), « La modernisation de l'historiographie et l'émergence de l'histoire sociale », *Recherches sociographiques*, XXVI, 1-2, p. 11-83.
- OUELLET, Fernand (1980), « Libéré ou exploité ! Le paysan québécois d'avant 1850 », *Histoire sociale / Social History*, XIII, 26, p. 339-368.
- OUELLET, Fernand (1966), *Histoire économique et sociale du Québec, 1760-1850*, Montréal, Fides.
- OWRAM, Douglas (1979), *Construire pour les Canadiens. Histoire du ministère des Travaux publics*, Ottawa, Travaux publics Canada.
- OWRAM, Douglas (1978), « « Management by Enthusiasm » : The First Board of Works of the Province of Canada, 1841-1846 », *Ontario History*, LXX, 3, p. 171-188.
- PAQUET, Gilles, et Jean-Pierre WALLOT (1988), *Le Bas-Canada au tournant du XIX<sup>e</sup> siècle : restructuration et modernisation*, Ottawa, Société historique du Canada, brochure historique n° 45.
- PAQUET, Gilles, et Jean-Pierre WALLOT (1982), « Sur quelques discontinuités dans l'expérience socio-économique du Québec : une hypothèse », *Revue d'histoire de l'Amérique française*, 35, 4, p. 483-521.
- PAQUET, Gilles, et Jean-Pierre WALLOT (1972), « Crise agricole et tensions socio-ethniques dans le Bas-Canada, 1802-1812 : éléments pour une ré-interprétation », *Revue d'histoire de l'Amérique française*, 26, 2, p. 185-237.
- PAQUET, Gilles, et Jean-Pierre WALLOT (1971), « Le Bas-Canada au début du XIX<sup>e</sup> siècle : une hypothèse », *Revue d'histoire de l'Amérique française*, 25, 1, p. 39-61.
- PERRON, Normand (1993), *Système de poids et de mesures et conversion en système international d'unités (SI)*, Québec, Institut québécois de recherche sur la culture.
- PERRON, Normand (1980), « Genèse des activités laitières, 1850-1960 », dans Normand SÉGUIN (dir.), *Agriculture et colonisation au Québec. Aspects historiques*, Montréal, Boréal Express, p. 113-140.
- PLAMONDON, François (1995), « Les seigneurs et l'espace : les conditions de la censive au tournant du XIX<sup>e</sup> siècle (1788-1843) », mémoire de maîtrise en géographie, Québec, Université Laval.
- POUDRIER, Maryse (1990), « Les transformations de l'agriculture au Bas-Canada dans la première moitié du XIX<sup>e</sup> siècle : l'exemple de Sainte-Thérèse-de-Blainville », mémoire de maîtrise en géographie, Québec, Université Laval.
- POULIN, Pierre (1995), « Les journaliers dans la vallée laurentienne : l'exemple de la paroisse de Saint-Jean-Chrysostôme entre 1831 et 1842 », mémoire de maîtrise en géographie, Québec, Université Laval.
- POUYEZ, Christian, Yolande LAVOIE et al. (1983), *Les Saguenayens. Introduction à l'histoire des populations au Saguenay, XVI<sup>e</sup>-XX<sup>e</sup> siècles*, Sillery, Les Presses de l'Université du Québec.
- PRONOVOST, Claude (1988), « L'économie marchande au Bas-Canada : le bourg de Terrebonne dans la première moitié du XIX<sup>e</sup> siècle », mémoire de maîtrise en histoire, Montréal, Université de Montréal.
- PRONOVOST, Claude, et Lise SAINT-GEORGES (1988), « L'identification des marchands ruraux dans six paroisses de la plaine de Montréal, 1831 à 1861 », *Revue d'histoire de l'Amérique française*, 42, 2, p. 241-251.
- RAFFESTIN, Claude, et Mercedes BRESSO (1982), « Tradition, modernité, territorialité », *Cahiers de géographie du Québec*, 26, 68, p. 185-198.
- ROBERT, Jean-Claude (1994), *Atlas historique de Montréal*, Montréal, Art global, Libre Expression.
- ROBERT, Jean-Claude (1992), « Montréal : l'histoire », dans Jean-Pierre DUQUETTE (dir.), *Montréal 1642-1992*, Montréal, HMH, p. 11-59.
- ROBERT, Jean-Claude (1987), « Activités agricoles et urbanisation dans la paroisse de Montréal, 1820-1840 », dans François LEBRUN et Normand SÉGUIN (dir.), *Sociétés villageoises et rapports villes-campagnes au Québec et dans la France de l'Ouest, XVI<sup>e</sup>-XX<sup>e</sup> siècles*, Trois-Rivières, Université du Québec à Trois-Rivières, Centre de recherche en études québécoises, en collaboration avec les Presses universitaires de Rennes 2, p. 91-100.
- ROBERT, Jean-Claude (1982), « Urbanisation et population : le cas de Montréal en 1861 », *Revue d'histoire de l'Amérique française*, 35, 4, p. 523-535.
- ROBERT, Jean-Claude (1977), « Montréal, 1821-1871. Aspects de l'urbanisation », thèse de doctorat de 3<sup>e</sup> cycle, Paris, Écoles des Hautes Études en sciences sociales.
- ROBERT, Jean-Claude (1975), *Du Canada français au Québec libre. Histoire d'un mouvement indépendantiste*, Paris, Flammarion.
- ROBERT, Jean-Claude (1972), « Un seigneur entrepreneur, Barthélemy Joliette, et la fondation du village d'Industrie (Joliette) », *Revue d'histoire de l'Amérique française*, 26, 3, p. 375-395.
- RUDDLE, David-Thierry (1981), « Quebec City, 1765-1831 : The Evolution of a Colonial Town », thèse de doctorat en histoire, Québec, Université Laval.
- RUDIN, Ronald (1994), « La quête d'une société normale : critique de la réinterprétation de l'histoire du Québec », *Bulletin d'histoire politique*, 3, 2, p. 9-42.
- RUDIN, Ronald (1977), « The Development of Four Quebec Towns, 1840-1914 : A Study of Urban and Economic Growth in Quebec », thèse de doctorat en histoire, Toronto, Université York.
- SAINT-HILAIRE, Marc (1995), « Peuplement et dynamique migratoire au Saguenay, 1840-1960 », thèse de doctorat en géographie, Québec, Université Laval.
- SAINT-PIERRE, Diane (1994), *L'évolution municipale du Québec des régions. Un bilan historique*, Sainte-Foy, Union des municipalités régionales de comté et des municipalités locales du Québec (UMRCQ).
- SAMSON, Roch (1986), « Une industrie avant l'industrialisation : le cas des forges du Saint-Maurice », *Anthropologie et sociétés*, 10, 1, p. 85-107.
- SANDWELL, R.W. (1994), « Rural Reconstruction. Towards A New Synthesis in Canadian History », *Histoire sociale / Social History*, XXVII, 53, p. 1-32.
- SCHULZE, David (1984), « Rural Manufacture in Lower Canada : Understanding Seigneurial Privilege and the Transition in the Countryside », *Alternate Routes : A Critical Review*, 7, p. 134-167.
- SÉGUIN, Normand (1994), « De la région au rapport spatial : l'espace comme catégorie de l'analyse historique », dans Fernand HARVEY (dir.), *La région culturelle. Problématique interdisciplinaire*, Québec, Institut québécois de recherche sur la culture, p. 69-75.

- SÉGUIN, Normand (1982), « L'agriculture de la Mauricie et du Québec, 1850-1950 », *Revue d'histoire de l'Amérique française*, 35, 4, p. 537-562.
- SÉGUIN, Normand (1977), *La conquête du sol au XIX<sup>e</sup> siècle*, Sillery, Boréal Express.
- SÉGUIN, Normand (dir.) (1980), *Agriculture et colonisation au Québec. Aspects historiques*, Montréal, Boréal Express.
- SÉVIGNY, Paul-André (1984), « Le commerce du blé et la navigation dans le Bas-Richelieu avant 1849 », *Revue d'histoire de l'Amérique française*, 38, 1, p. 5-21.
- SÉVIGNY, Paul-André (1983), *Commerce et navigation sur le canal Chambly : aperçu historique*, Ottawa, Parcs Canada.
- STELTER, Gilbert A., et Alan F.J. ARTIBISE (1977), « Cities in the Wilderness – Canadian Urban History before 1850 », dans Gilbert A. STELTER et Alan F.J. ARTIBISE (dir.), *The Canadian City. Essays in Urban History*, Toronto, McClelland and Stewart Limited, p. 5-16.
- SWEENEY, Robert C.H. (1994), « The Staples as the Significant Past : A Case Study in Historical Theory and Method », dans Terry GOLDIE, Carmen LAMBERT et Rowland LORIMER (dir.), *Discours théoriques / Canada, Theoretical Discourse*, Montréal, Association d'études canadiennes, p. 327-349.
- SWEENEY, Robert C.H. (1990), « Paysan et ouvrier : du féodalisme laurentien au capitalisme québécois », *Sociologie et sociétés*, XXII, 1, p. 143-161.
- SWEENEY, Robert C.H. (1985), « Internal Dynamics and the International Cycle : Questions of the Transition in Montreal, 1821-1828 », thèse de doctorat en histoire, Montréal, Université McGill.
- SWEENEY, Robert C.H., Grace Laing HOOG et Richard RICE (1988), *Les relations ville / campagne : le cas du bois de chauffage*, Montréal, Université McGill, Groupe de recherche sur l'histoire des milieux d'affaires de Montréal.
- TACHÉ, Joseph-Charles (1856), *Le Canada et l'Exposition universelle de 1855*, Toronto, John Lovell.
- TAYLOR, George Rogers (1968), *The Transportation Revolution 1815-1860*, réimpression, New York, Harper & Row.
- TAYLOR, Graham D., et Peter A. BASKERVILLE (1994), *A Concise History of Business in Canada*, Toronto, Oxford University Press.
- THIBEAULT, Régis (1988), « Les transformations de l'agriculture au Saguenay, 1852-1971 », mémoire de maîtrise en études régionales, Chicoutimi, Université du Québec à Chicoutimi.
- TOMBS, Laurence Chalmers (1926), *National Problems of Canada : The Port of Montreal*, Toronto, Macmillan.
- TREMBLAY, Robert (1992), « Du forgeron au machiniste : l'impact social de la mécanisation des opérations d'usinage dans l'industrie de la métallurgie à Montréal, de 1815 à 1860 », thèse de doctorat en histoire, Montréal, Université du Québec à Montréal.
- TROTIER, Louis (1968), « La genèse du réseau urbain du Québec », *Recherches sociographiques*, IX, 1-2, p. 23-32.
- TRUDEL, Marcel (1974), *Les débuts du régime seigneurial au Canada*, Montréal, Fides.
- TRUDEL, Marcel (1956), *Le régime seigneurial*, Ottawa, Société historique du Canada, brochure historique n° 6.
- TULCHINSKY, Gerald J.J. (1977), *The River Barons : Montreal Businessmen and the Growth of Industry and Transportation, 1837-1853*, Toronto, University of Toronto Press.
- VILLENEUVE, Lynda (1992), « La socio-économie de Charlevoix au début des années 1830 », mémoire de maîtrise en géographie, Québec, Université Laval.
- WALLOT, Jean-Pierre, et al. (1983), « Civilisation matérielle au Bas-Canada : les inventaires après décès », numéro spécial du *Bulletin d'histoire de la culture matérielle / Material History Bulletin*, 17.
- WATKINS, Melville H. (1963), « A Staple Theory of Economic Growth », *Canadian Journal of Economics and Political Science*, XXIX, 2, p. 141-158.
- WIEN, Thomas (1987), « Visites paroissiales et production agricole au Canada vers la fin du XVIII<sup>e</sup> siècle », dans François LEBRUN et Normand SÉGUIN (dir.), *Sociétés villageoises et rapports villes-campagnes au Québec et dans la France de l'Ouest, XVI<sup>e</sup>-XX<sup>e</sup> siècles*, Trois-Rivières, Université du Québec à Trois-Rivières, Centre de recherche en études québécoises, en collaboration avec les Presses universitaires de Rennes 2, p. 183-194.
- WILLIS, John (1995), « On and Off the Islands of Montréal, 1815-1867 : The Transport Background of Town-Country Relations in the *plat pays* of Montréal », dans Serge COURVILLE et Normand SÉGUIN, *Espace et culture*, p. 343-355.
- WILLIS, John (1987), *The Process of Hydraulic Industrialisation on the Lachine Canal, 1840-1880 : Origins, Rise and Fall*, Environnement Canada, Parks, 2 vol.
- WYLIE, William (1984-1985), « Nebulous Substance : The Portrayal of Iron and Steel Employment in the Printed Census Reports of British North America », *Archivaria*, 19, p. 122-136.
- WYNN, Graeme (1981), *Timber Colony : A Historical Geography of Early Nineteenth Century New Brunswick*, Toronto, University of Toronto Press.