


Les paysages de la Nouvelle-France

Par Marc St-Hilaire



CONSULTER EN LIGNE

atlas.cieq.ca

Une fenêtre sur le passé québécois

Plus de 200 textes et cartes de référence
sur l'histoire du Québec en libre accès

POUR CITER CET ARTICLE, UTILISER L'INFORMATION SUIVANTE :

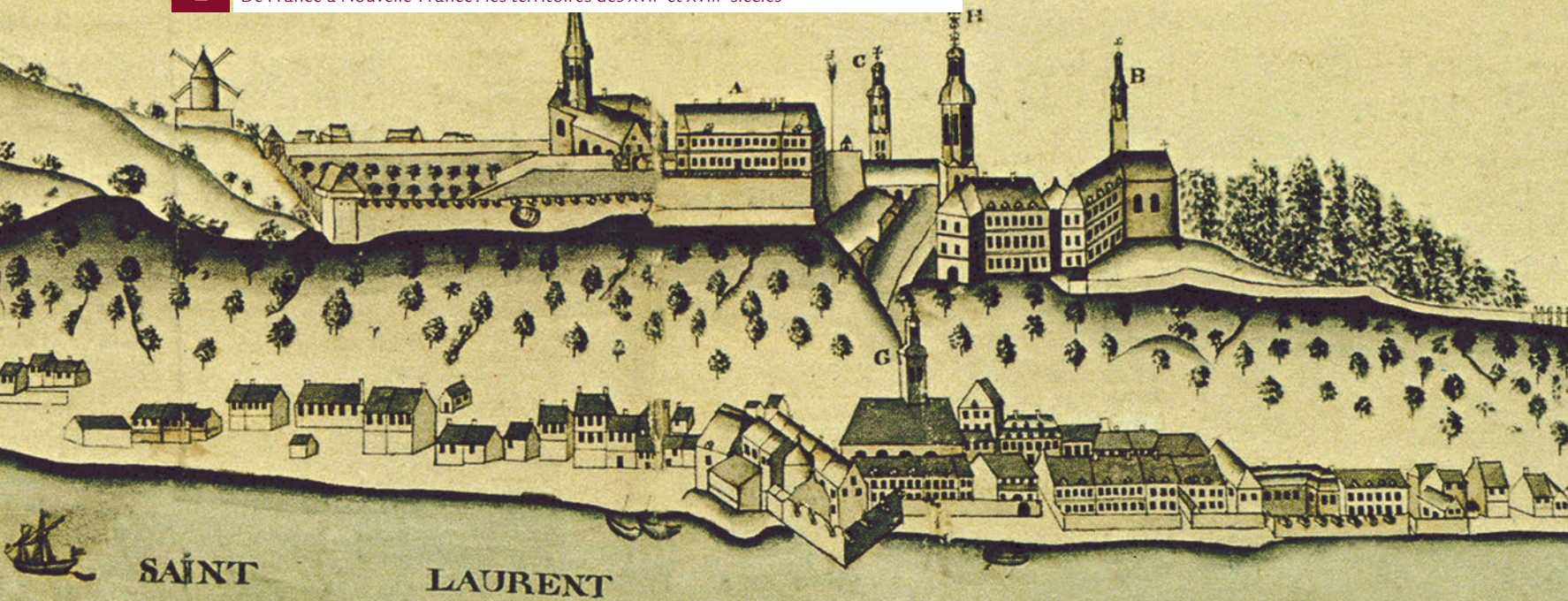
St-Hilaire, Marc (2008). «Les paysages de la Nouvelle-France» dans Marc St-Hilaire, Alain Roy, Mickaël Augeron et Dominique Guillemet (dir.), *Les traces de la Nouvelle-France*. Québec: Les Presses de l'Université Laval (coll. «Atlas historique du Québec»). [En ligne]: <https://atlas.cieq.ca/les-traces-de-la-nouvelle-france/les-paysages-de-la-nouvelle-france.pdf>

Tous droits réservés. Centre interuniversitaire d'études québécoises (CIEQ)

Dépôt légal (Québec et Canada), 2008.

ISBN

Les chercheurs du CIEQ, issus de neuf universités, se rejoignent pour étudier les changements de la société québécoise, depuis la colonisation française jusqu'à nos jours. Leurs travaux s'inscrivent dans trois grands axes de recherche: **les gens** : les populations et leurs milieux; **les ressources** : les moyens d'existence et les stratégies; **les régulations** : la norme, l'usage et la marge. Ils privilégient une approche scientifique pluridisciplinaire originale pour comprendre le changement social et culturel dans ses dimensions spatiotemporelles – www.cieq.ca



▲ Gédéon de Catalogne, « Carte du Gouvernement de Québec », 1709 [détail]
© Bibliothèque et Archives nationales du Québec, G 3453 A1 1709 C31 192

Québec, principale ville du Canada, au début du XVIII^e siècle. En 1754 la répartition de la population de la colonie montre à la fois l'importance du monde rural – 42 200 personnes sont réparties dans 180 seigneuries – et l'émergence du monde urbain, les agglomérations de Québec, Montréal et Trois-Rivières regroupant près de 13 000 habitants.

LES PAYSAGES DE LA NOUVELLE-FRANCE

Par Marc St-Hilaire

Comme Paris, le Québec ne s'est pas construit en un jour. Société du Nouveau Monde, il doit beaucoup à la période coloniale française qui, après un siècle et demi d'évolution, lui a légué plusieurs de ses attributs culturels et sociaux. Retour donc sur cette période fondatrice que nous abordons à travers ses paysages et son histoire, par le biais de l'organisation du territoire et de sa mise en valeur¹.

Comptoirs, gouvernements et capitales régionales : le découpage de la vallée laurentienne

Le Saint-Laurent est fréquenté par les Français depuis plusieurs décennies, que ce soit pour pêcher la morue ou commercer les fourrures, quand, accompagné par Champlain, François Gravé Du Pont conclut l'entente de 1603 avec les nations algonquiennes qui allait permettre l'établissement de comptoirs de traite. Après les échecs de Cartier et de Roberval en 1540-1542 et l'établissement éphémère de Chauvin à Tadoussac en 1600, le traité de Pointe-aux-Alouettes ouvre de toutes nouvelles perspectives aux compagnies commerciales dans l'exploration et l'exploitation des ressources du Nouveau Monde.

L'expérience de l'île Sainte-Croix et de Port-Royal en Acadie s'étant

révélée peu fructueuse, c'est sur le bassin hydrographique du Saint-Laurent que portent les efforts d'établissement avec la création des postes de Québec en 1608 (dont la fondation conduit à l'abandon de Port-Royal l'année suivante) et de Trois-Rivières en 1634, à l'embouchure de la rivière Saint-Maurice. Et n'eût été de sa position avantageuse sur les routes de traite, la fondation mystique de Ville-Marie (1642) aurait très probablement échoué. C'est donc à partir de ces points d'ancrage commerciaux que l'occupation de la vallée va s'initier ; Louis XIV confirmera leurs fonctions centrales en les faisant sièges de gouvernements régionaux lorsque la colonie passera sous le contrôle direct de la royauté en 1663.

Ces gouvernements régionaux confèrent à Montréal, Trois-Rivières et Québec (également siège du





◀ Situé à Saint-Jean sur l'île d'Orléans, le manoir Mauvide-Genest constitue un témoignage exemplaire de l'apport seigneurial au paysage bâti. Il est classé monument historique en 1971 par le gouvernement du Québec et désigné lieu historique national par le gouvernement canadien en 1993. Le manoir est rénové en 2001-2002 et transformé en centre d'interprétation du système seigneurial sous le Régime français.

© Samantha Rompillon / CIEQ, 2005, Q03-269 et Q03-985

gouvernement de la colonie) un certain statut avec la présence d'un représentant du roi (le gouverneur) et des pouvoirs comme l'administration de la justice et la responsabilité de la milice. Des gouverneurs de la Nouvelle-France ont d'ailleurs occupé la charge de gouverneur de Montréal (Louis-Hector de Callière, Philippe de Rigaud Vaudreuil), de Trois-Rivières (Charles le Neuf de la Potherie) ou des deux gouvernements régionaux (Claude de Ramezay) avant d'officialier pour toute la colonie. Sièges de gouvernements, les trois villes agissent aussi comme centres de services et reçoivent des communautés religieuses missionnaires, enseignantes ou soignantes (récollets, jésuites,

◀ La statue de Jean Talon orne la façade de l'Hôtel du Parlement de Québec depuis 1916. Œuvre d'Alfred Laliberté, ce bronze commémore le rôle de l'intendant lorsque la colonie passe sous administration royale en 1663. Talon favorise le développement de la Nouvelle-France par la multiplication des concessions de seigneuries, par des mesures favorisant le peuplement ainsi que la croissance du commerce et de l'industrie. Le monument fait partie d'un programme commémoratif visant à faire de l'Hôtel du Parlement un témoin de l'histoire canadienne et québécoise.

© Émilie Lapierre Pintal / CIEQ, 2005

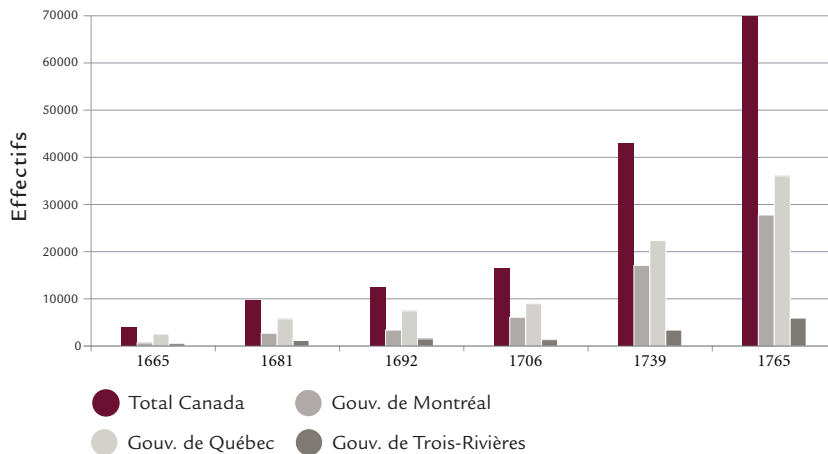
ursulines, hospitalières et autres). Fortifiées, enfin, elles assurent un rôle défensif et consolident la position française dans leurs territoires respectifs, surtout lors de la période de conflits avec les Iroquois. Toutes ces fonctions ont des impacts évidents sur le paysage des trois établissements : outre les fortifications, résidences des gouverneurs, baraquements, édifices conventuels, lieux de culte, entrepôts accompagnent les maisons d'artisans, manouvriers ou commerçants le long des rues plus ou moins nombreuses formant la trame urbanisée (Trois-Rivières ne compte guère plus de 500 habitants à la fin de la période, contre près de 9 000 à Québec et 5 700 à Montréal). Enfin, c'est de ces trois points que la colonisation rayonne vers le reste du territoire.

L'occupation et la mise en valeur du sol

Pendant tout le Régime français, la mise en valeur agricole de la colonie se fait à l'intérieur d'un cadre institutionnel particulier, mis en place dès les débuts de la colonisation mais utilisé surtout à partir de 1627 par la Compagnie des Cent-Associés : le système seigneurial. Détentrices du

monopole royal pour l'exploitation et l'administration de la colonie contre l'obligation de la peupler, la Compagnie partage cette dernière tâche entre les seigneurs, auxquels elle concède des portions plus ou moins grandes de territoire (les seigneuries) et qui en redistribuent ensuite des parcelles (les censives) à des colons (les censitaires), véritables acteurs de l'occupation du sol. Le système reste en place lorsque la colonie passe sous l'administration directe de la couronne en 1663.

Seigneurs et censitaires exercent leurs droits en échange de certaines obligations. Pour jouir de son titre, le seigneur rend foi et hommage au roi (ou son mandataire lorsqu'il s'agit d'une compagnie), s'engage à établir et exploiter son domaine, à pourvoir à la construction des chemins et d'un moulin, à établir des colons et à tenir sur demande un aveu et dénombrement. Pour vivre de la terre que le seigneur lui concède à titre gratuit, le censitaire doit défricher, habiter et clore son lot, s'acquitter des cens et rentes annuelles (revenu de base du seigneur), payer le droit de banalité (en faisant moudre son blé au moulin seigneurial), participer aux quelques jours de corvée décrétés annuellement par le seigneur et, s'il acquiert la terre



◀ Alimentée en partie par les vagues successives d'immigration (voir le texte de L. Choquette au chapitre suivant), la croissance de la population de la Nouvelle-France repose surtout sur la vigueur de son accroissement naturel. Le centre de gravité démographique se déplace lentement vers l'ouest tout au long de la période coloniale.

par achat auprès d'un censitaire déjà établi, payer les lods et ventes (droits de transfert de propriété).

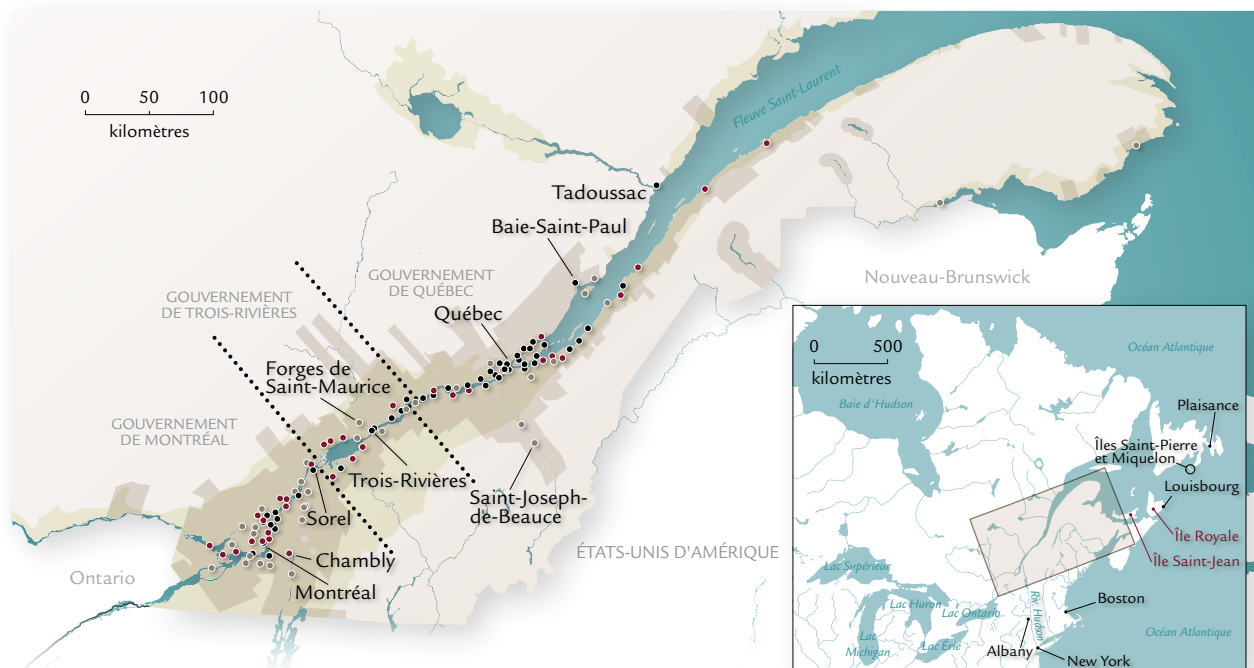
Les seigneurs ne constituent pas un groupe homogène. Si les nobles s'attribuent la part du lion, bourgeois, clergé et même gens de métiers obtiennent des concessions en seigneurie. Après 1663, l'administration coloniale voulant profiter de la venue des militaires pour consolider le peuplement, plusieurs officiers se font également offrir des fiefs, surtout sur les marges de l'aire peuplée. Au total, une quarantaine de seigneuries sont concédées avant 1663 à proximité de l'un ou l'autre des trois centres principaux mais principalement dans le gouvernement de Québec. Sous l'impulsion de l'intendant Talon, une quarantaine d'autres sont concédées entre 1664 et 1672, comblant les interstices entre le lac Saint-Pierre et Québec sur la rive gauche du fleuve et entre Montréal et le lac Saint-Pierre sur la rive droite, le reste des bords du Saint-Laurent étant attribué en seigneuries avant 1710. À cette date, l'aval de Québec est également concédé jusqu'à l'embouchure du Saguenay, en plus de quelques seigneuries en Gaspésie ou sur la côte nord du golfe aux fins saisonnières de la pêche ou de la chasse aux mammifères marins. Après une pause dans la création de seigneuries, les concessions reprennent à rythme régulier à partir de 1729, affectant cette fois

soit l'arrière des seigneuries déjà concédées, soit les terres bordant les rivières Richelieu et Chaudière, deux affluents stratégiques car constituant des axes de communication avec les colonies britanniques (et donc des routes possibles d'invasion débouchant respectivement à Montréal et Québec).

Les étendues attribuées en seigneuries sont très inégalement mises en valeur pendant le Régime français; dans plusieurs cas, aucune censive ne sera même concédée à des colons. Il reste néanmoins que leur exploitation progressive donne lieu à l'émergence d'un paysage rural. Défrichements tant sur les censives que sur les domaines, édification de moulins, construction de manoirs et de maisons d'habitants, aménagement de routes organisent la campagne. Lorsque le premier rang de censives, celui qui donne sur le fleuve ou l'un de ses affluents, est complètement occupé, un rang supplémentaire s'ouvre dans leur prolongement, certaines seigneuries de la Côte-du-Sud en comptant déjà trois dès 1725. L'agriculture qu'on y pratique est largement vivrière: potager, céréales (blé surtout), légumineuses, quelques volailles et bêtes pour la viande, les œufs, le lait et la laine. Les surplus, modestes, sont écoulés sur les marchés urbains ou auprès de la garnison; une année sur deux, la récolte de blé permet d'exporter

ter farines et biscuits vers Louisbourg et les Antilles, parfois même en métropole (Dechêne, 1994).

La mise en valeur agricole s'accompagne d'une organisation des communautés locales. Base de la concession des terres et l'un des fondements de la différenciation sociale, la seigneurie n'est pas le seul pivot de l'organisation communautaire ni de sa transcription dans le paysage. Sur ces plans, la paroisse aussi joue un rôle important: la desserte religieuse ponctue les grands événements de la vie; l'exercice du culte procure aux habitants une occasion de se rassembler au moins une fois la semaine. Recouvrant souvent les censives de plus d'une seigneurie, voire de trois, et regroupant entre 300 et 700 personnes selon les années et le gouvernement, quelque 110 paroisses sont créées avant 1760 (paroisses avec registres ouverts, dont une demi-douzaine de missions amérindiennes). Le calendrier de leur ouverture révèle par ailleurs celui de la progression du peuplement et de la croissance démographique: si la plupart des paroisses sont créées dans le gouvernement de Québec au xvii^e siècle (60 % des paroisses existantes en 1706), le gouvernement de Montréal effectue un rattrapage important au xviii^e (la moitié des paroisses créées après 1706) tandis que celui de Trois-Rivières ferme la marche pendant toute la période. Il en



Année d'ouverture des registres paroissiaux

- 1621 - 1700
- 1701 - 1730
- 1731 - 1761
- Territoire seigneurial
- Limite des basses terres

▲ Le Canada à la fin du Régime français offre l'image d'une longue suite de paroisses de part et d'autre du fleuve. Contrôlant l'entrée du système des Grands Lacs, la colonie demeure vulnérable au sud par les couloirs des rivières Richelieu et Chaudière, vallées que les autorités s'efforcent d'occuper au XVIII^e siècle, et à l'est, par le golfe, que la métropole maîtrise partiellement après 1713 par les îles Saint-Jean (devenue île du Prince-Édouard) et Royale (actuelle île du Cap-Breton)

© CIEQ, conception: Marc St-Hilaire, réalisation: Philippe Desaulniers, 2007

va de même pour les effectifs totaux de la colonie, la part de Montréal passant de 20 à 40 % de la population d'origine française entre 1665 et 1760, Québec de 65 à 52 % et Trois-Rivières de 15 à 8 %.

L'écoumène de 1760 (parties des seigneuries mises en valeur, territoires paroissiaux) est en quasi-totalité inclus dans les basses terres laurentiennes, entre l'embouchure de la rivière Outaouais et la Côte-du-Sud, sans toutefois les occuper en entier². Les exceptions, sur la rivière Chaudière ou en aval de Tadoussac, sont néanmoins à des altitudes inférieures à 200 mètres. Au-delà de la zone organisée en paroisses, l'empreinte coloniale est moins apparente; ce sont des espaces qu'on parcourt, au sein desquels les établissements permanents sont disséminés de loin en loin sur les voies navigables. Vers l'aval, outre les seigneuries concédées pour l'exploitation des ressources halieutiques, ce sont des territoires

réservés par les autorités royales pour le commerce des fourrures (traite de Tadoussac, recouvrant le bassin versant du Saguenay et la côte nord de l'estuaire à l'ouest de Sept-Îles) ou pour la pêche (droits de grève). Vers le nord, ce sont les postes de traite drainant vers Québec les fourrures que les marchands français disputent aux Anglais de la Compagnie de la baie d'Hudson. Dans ces deux secteurs, peuplés par des nations amérindiennes alliées de longue date et bien intégrés à la vallée laurentienne, le golfe et la forteresse de Louisbourg semblent mettre la colonie à l'abri de la menace britannique. À l'opposé, pratiquement aux portes de Montréal, se trouve au sud la marge militarisée, principalement dans la région du lac Champlain où se déploie l'alliance anglo-iroquoise (avant la Grande Paix de 1701) ou la zone de contact avec les colonies britanniques. Il n'est donc pas étonnant d'y rencontrer la plus forte densité d'ouvrages fortifiés. Vers

le sud-ouest et l'ouest enfin, du lac Supérieur (et au-delà après les expéditions de La Vérendrye dans les années 1730) au bassin du Mississippi, ce sont les vastes territoires approvisionnant le commerce des fourrures, monde de la diplomatie amérindienne, des explorateurs, des missionnaires et, dans une moindre mesure à l'ouest de Fort Duquesne (Pittsburgh), des militaires. Bien que ténue, d'une précarité intenable sans les alliances entretenues avec les Amérindiens, leur présence marque la volonté des autorités royales, des marchands ou des ordres religieux de la métropole, ainsi que des Canadiens engagés dans l'une ou l'autre des activités associées à la fréquentation de ces immensités, de maintenir une colonie de dimension continentale, un empire qui ne cédera que devant la force du nombre en 1760.

Bibliographie

- ALLARD, Michel (1973). *L'hôtel-Dieu de Montréal (1642-1973)*. Montréal: Hurtubise-HMH. (Histoire; Les Cahiers du Québec).
- ARCÈRE, Louis Étienne (1756-1757). *Histoire de la ville de La Rochelle et du pays d'Aunis composée d'après les auteurs et les titres originaux, et enrichie de divers plans...* La Rochelle: R. J. Desbordes; Paris: Durand.
- ARLAUD, Samuel (1998). « Poitou-Charentes ». *La France dans ses régions* / dir. A. Gamblin. Paris: SEDES, p. 181-201.
- ARLAUD, Samuel (2000). « Poitou-Charentes ». *La France dans ses régions* / dir. André Gamblin. 3^e éd. mise à jour. Paris: SEDES.
- AUDET, Bernard (2001). *Se nourrir au quotidien en Nouvelle-France*. Sainte-Foy: GID.
- (Augeron, 2004): voir (Augeron et Guillemet, 2004).
- AUGERON, Mickaël (2008). « Se convertir, partir ou résister? Les marins huguenots face à la révocation de l'Edit de Nantes ». *Les huguenots et l'Atlantique* / dir. Mickaël Augeron, Didier Poton et Bertrand Van Ruymbek. Paris: Presses de l'Université de Paris-Sorbonne.
- AUGERON, Mickaël, dir.; GUILLEMET, Dominique, dir. (2004). *Champlain ou les portes du Nouveau Monde: cinq siècles d'échanges entre le Centre-Ouest français et l'Amérique du Nord, XVI^e - XX^e siècles*. La Crèche: Geste éditions. Contributions de Mickaël Augeron: « L'arsenal de Rochefort et les bois du Canada »; Sophie Besnier: « Samuel Champlain de Brouage »; Aline Carpentier: « Les Garesché, une famille de marchands protestants de Nieulle-sur-Seudre dans le commerce avec la Nouvelle-France »; Nathalie Fiquet: « La maison Champlain à Brouage, équipement culturel, outil de recherche et de communication »; Dominique Guillemet: « Poitevins et Charentais vers le Canada »; Alain Roy: « Champlain aux mille visages. Jalons d'une mémoire patiemment tissée »; Marc St-Hilaire: « Le Poitou-Charentes dans la toponymie nord-américaine »; Marc Seguin: « L'Aunis et la Saintonge au XVI^e siècle: pêcheurs, marins et négociants au moment des Grandes Découvertes »; Aline Treuil, Valérie Denier et Dominique Guillemet: « Des Amérindiens en Centre-Ouest aux XVII^e et XVIII^e siècles »; Laurier Turgeon: « La pêche française à la Terre-Neuve avant Champlain ou l'avènement d'une proto-industrie »; Cécile Vidal: « La Louisiane: l'émigration en provenance du Centre-Ouest français ».
- AUGERON, Mickaël, dir.; HUERTA, Mona, dir. (1999). *Les Amériques à La Rochelle: ressources documentaires (XVI^e - XX^e siècle)*. La Rochelle: Université de La Rochelle, Espace Nouveaux Mondes.
- (Augeron et Poton, 2005): voir Premières rencontres... (2005).
- BEAULIEU, Alain; VIAU, Roland (2001). *La Grande Paix: chronique d'une saga diplomatique*. Montréal: Corporation des fêtes de la Grande Paix de Montréal.
- BÉDARD, Marc-André (1978). « Les protestants en Nouvelle-France ». *Cahiers d'histoire de la Société historique de Québec*, n° 31, p. 1-141.
- BELISLE, Jean (1984). « Un Levasseur à Rochefort ». *Vie des Arts*, vol. XXIX, n° 115, p. 44-47.
- BENOIST, André (1984). « La population des villes de Niort et de Saint-Maixent aux XVII^e et XVIII^e siècles: variations comparées des nombres de feux et d'habitants ». *Bulletin de la Société historique et scientifique des Deux-Sèvres*, vol. XVII, n° 1, p. 153-170.
- BERNARD-ALLÉE, Philippe; ANDRÉ, Marie-Françoise; PALLIER, Ginette (1994). *Atlas du Limousin: une nouvelle image du Limousin*. Limoges: Presses universitaires de Limoges.
- BERNIARD, Pierre-Antoine (1993). *Histoire de l'île d'Aix*. Ottawa: Beauregard.
- BERNIER, Hélène (2001). *Le patrimoine des augustines du monastère de l'hôtel-Dieu de Québec: archives et livres anciens*. Gouvernement du Québec: Ministère de la Culture et des Communications.
- BERNIER, Hélène (2002). *Le patrimoine des augustines du monastère de l'hôtel général de Québec: archives et livres anciens*. Gouvernement du Québec: Ministère de la Culture et des Communications.
- (Besnier, 2004): voir (Augeron et Guillemet, 2004).
- BETEILLE, Roger, dir. (1994). *La Charente*. Toulouse: Privat.
- BÉZARD, Yvonne (1932). *Fonctionnaires maritimes et coloniaux sous Louis XIV: les Bégon*. Paris: Albin Michel.
- BIBLIOTHÈQUE ET ARCHIVES DU CANADA (s. d.). *Dictionnaire biographique du Canada en ligne* <http://www.biographi.ca/FR/index.html>. Contributions de Marie-Emmanuel Chabot: « Guyart, Marie, dite de l'Incarnation »; Gustave Lanctôt: « La Roche de Mesgouez, Troilus de »; George MacBeath: « Razilly (Rasily), Isaac de »; Bernard Pothier: « Le Moyné d'Iberville et d'Ardillières, Pierre »; S. Dale Standen: « Beauharnois de La Boische, Charles de, marquis de Beauharnois »; « Maleray de Noiré La Mollerie, Jacques »; Yves F. Zoltvany: « Rigaud de Vaudreuil, Philippe de, marquis de Vaudreuil ».
- BLANCHARD, Anne (1996). *Vauban*. Paris: Fayard.
- BOLEDA, Mario (1990). « Trente mille Français à la conquête du Saint-Laurent ». *Histoire sociale / Social History*, vol. XXIII, n° 45, p. 153-177.
- BOLEDA, Mario (2004). « Nouvelle estimation de l'immigration française au Canada, 1608-1760 ». Premières journées d'étude du programme de recherche sur l'émigration des français en Nouvelle-France (Caen, Centre de recherche d'histoire quantitative de l'Université de Caen-Basse-Normandie). *Le peuplement du Canada aux XVII^e et XVIII^e siècles: actes* / dir. Yves Landry.
- BOUCHARD, Gérard (2001). *Genèse des nations et cultures du nouveau monde. Essai d'histoire comparée*. Montréal, Boréal.

- BOSHER, John F. (1987), *The Canada merchants, 1713-1763*. New York: Clarendon Press of Oxford University Press.
- BOSHER, John F. (1992), *Négociants et navires de commerce avec le Canada de 1660 à 1760. Dictionnaire biographique*. Ottawa: Lieux historiques nationaux, Service des Parcs, Environnement Canada.
- BOUFFANGE, Serge (2005). « Un territoire et son patrimoine: l'inventaire général en Poitou-Charentes. » *Terres marines: études en hommage à Dominique Guillemet*. Rennes; Poitiers: Presses universitaires; Université, p. 255-262.
- BOULY, Anne-Chantal (1992). *Nos Cousins d'Amérique: une chance pour le Poitou-Charentes: rapport / dir. Michel Valière*. Poitiers: A.R.P.E. Diplôme de D.E.S.S.: économie du développement local: Poitiers: mai 1992.
- BRAUDEL, Fernand, dir. (1984). *Le monde de Jacques Cartier: l'aventure au XVI^e siècle*. Montréal: Libre-Expression; Paris: Berger-Levrault.
- BRIAIS, Bernard (1984). *Contrebandiers du sel: la vie des faux-sauniers au temps de la gabelle*. Paris: Aubier.
- BRISSON, Réal (1983). *La charpenterie navale à Québec sous le régime français*. Québec: Institut québécois de recherche sur la culture.
- BROTHIER DE ROLLIÈRE, A. (1974). *Nouveau guide du voyageur à Poitiers et histoire des rues de Poitiers du I^{er} au XX^e siècle*. Poitiers: Le Bouquiniste. Reprod. en fac-sim. de l'édition de Lévrier de 1907.
- BRUNET, Pierre, dir. (1992). *Atlas des paysages ruraux de France*. Paris: J.-P. de Monza.
- BUGEON, Guy-Charles (1997). *Les fermes acadiennes du Poitou et leurs occupants de 1774 à 1793*. Archigny: Cousins acadiens du Poitou.
- CANDAU, Joël (1996). *Anthropologie de la mémoire*. Paris: P.U.F.
- CARON, Caroline-Isabelle (2006). *Se créer des ancêtres: un parcours généalogique nord-américain XIX^e et XX^e siècles*. Sillery (Québec): Septentrion.
- CARON, Ivanhoë (1925). « Le chemin de la rive nord du Saint-Laurent: Québec-Montréal ». *Bulletin des recherches historiques*, vol. 31, n° 8, août, p. 286-290. (Carpentier, 2004): voir (Augeron et Guillemet, 2004).
- CARPIN, Gervais (2001). *Le réseau du Canada: étude du mode migratoire de la France vers la Nouvelle-France (1628-1662)*. Sillery (Québec): Septentrion; Paris: Presses de l'Université de Paris-Sorbonne.
- Chabot, Marie-Emmanuel (1966): voir Bibliothèque et Archives du Canada.
- (ChAMPLAIN, 1973): voir (Guigère, 1973).
- CHAPELLE, Howard (1935). *The History of American Sailing Ships*. New York: Bonanza.
- CHAPELOT, Jean (1972). *L'artisanat céramique en Saintonge (XIII^e-XIX^e siècles): essai d'archéologie extensive terrestre et sub-aquatique. Rapport préliminaire*. Paris: Musée national des Arts et Traditions Populaires; École pratique des Hautes Études.
- CHAPELOT, Jean (1978). « La céramique exportée au Canada français ». *Dossier de l'archéologie*, n° 27, p. 104-112.
- CHARBONNEAU, André; LAFRANCE, Marc; DESLOGES, Yvon (1982). *Québec ville fortifiée, du XVII^e au XIX^e siècle*. Québec: Éditions du Pélican.
- CHASTEL, André (1970). « Editorial ». *La Revue de l'Art*, n°9.
- CHASTEL, André (1990). « L'invention de l'inventaire: éditorial ». *La Revue de l'Art*, n°87.
- CHOQUETTE, Leslie (2001). *De Français à paysans: modernité et tradition dans le peuplement du Canada français / trad. de l'anglais Gervais Carpin*. Sillery (Québec): Septentrion; Paris: Presses de l'Université de Paris-Sorbonne.
- CLERMONT, Norman, CHAPDELAINE, Claude (1980). « L'univers culturel des Iroquoiens ». *Recherches Amérindiennes au Québec*, vol. X, no. 3.
- CLICHE, Marie-Aimée (1988). *Les pratiques de dévotion en Nouvelle-France. Comportements populaires et encadrement ecclésial dans le gouvernement de Québec*. Sainte-Foy (Québec): Presses de l'Université Laval. (Ethnologie de l'Amérique française).
- COMMISSION DES BIENS CULTURELS DU QUÉBEC (CBCQ) [Alain ROY et Patrice GROULX], (1998). *Pour une politique de la commémoration au Québec: bilans et pistes de discussion*. Québec, [La commission].
- COMMISSION DES MONUMENTS HISTORIQUES DE LA PROVINCE DE QUÉBEC (1925). *Les vieilles églises de la province de Québec, 1647-1800*. Québec: Proulx.
- COMMISSION DES MONUMENTS HISTORIQUES DE LA PROVINCE DE QUÉBEC (1927). *Vieux manoirs, vieilles maisons*. Québec: Proulx.
- CONNERTON, Paul (1989). *How Societies Remember*. Cambridge: Cambridge University Press.
- Coste, Georges (2003): voir « L'inventaire des lieux de mémoire... »
- (Coste, 2005): voir Premières rencontres... (2005).
- CÔTÉ, Renée (2000). *Place-Royale: quatre siècles d'histoire*. Québec: Musée de la civilisation; Montréal: Fides. (Images de sociétés).
- COURNOYER, Jean (s.d.), *La Mémoire du Québec en ligne*. <http://www.memoireduquebec.com/wiki/index.php?title=Accueil>
- COURVILLE, Serge (2000). *Le Québec. Genèse et mutations du territoire*. Sainte-Foy (Québec): Presses de l'Université Laval. (Géographie historique).
- COURVILLE, Serge; SÉGUIN, Normand, dir. (2001). *La paroisse. Sainte-Foy (Québec): Presses de l'Université Laval. (Atlas historique du Québec). Contributions de Donald Fyson: « La paroisse et l'administration étatique sous le régime britannique (1764-1840) »; Alain Laberge: « L'implantation de la paroisse dans la vallée du Saint-Laurent aux XVII^e et XVIII^e siècles ».*
- CROIX, Alain (2004). *Compte-rendu de [AUGERON, Mickaël, dir.; GUILLEMET, Dominique, dir. (2004). Champlain ou les portes du Nouveau Monde: cinq siècles d'échanges entre le Centre-Ouest français et l'Amérique du Nord, XVI^e – XX^e siècles]. Annales de Bretagne et des Pays de l'Ouest, 11-4, p. 152.*
- CUISENIER, Jean (1991). *La maison rustique, logique sociale et composition architecturale*. Paris: P. U. F.
- DAGNEAU, Charles (2004). « The "Batteaux Plats" of New France ». *The International Journal of Nautical Archaeology*, n° 33.2, p. 281-296.
- D'ALLAIRE, Micheline (1971). *L'hôpital général de Québec, 1692-1764*. Montréal: Fides.
- DAMAS, David, dir. (1984). *Arctic. Handbook of North American Indian*, vol 5. Washington, Smithsonian Institution.
- DAVID, Pierre; GABET, Camille (1988). *La céramique saintongaise du XVII^e au XVIII^e siècle*. Rochefort: Société de géographie.

- DEBIEN, Gabriel (1952). « Les engagés pour le Canada au XVIII^e siècle, vus de la Rochelle ». *Revue d'Histoire de l'Amérique Française*, septembre, p. 177-233 et décembre, p. 374-407.
- DEBOUTÉ, Eugénie (1989). *L'Union chrétienne à Fontenay-le-Comte: un rameau poitevin d'un institut confronté à la Révolution*. Paris: Médiaspaul.
- DECHÈNE, Louise (1968). *La correspondance de Vauban relative au Canada*. Gouvernement du Québec: Ministère des Affaires culturelles.
- DECHÈNE, Louise (1974). *Habitants et marchands de Montréal au XVII^e siècle*. Montréal: Boréal.
- DECHÈNE, Louise (1994). *Le partage des subsistances au Canada sous le régime français*. Montréal: Boréal.
- DE GROOTE (1999). *Fleurs, fruits, légumes: une histoire du jardin de l'Antiquité à nos jours*. Tournai: Renaissance du livre.
- DÉPATIE, Sylvie (1998). « Jardins et vergers à Montréal au XVIII^e siècle ». *Habitants et marchands, vingt ans après: lectures de l'histoire des XVII^e et XVIII^e siècles canadiens* / dir. Sylvie Dépatie. Montréal: McGill-Queen's University Press.
- DESJARDINS, Bertrand (2002). *Dictionnaire généalogique du Québec ancien des origines à 1765*. Boucherville (Québec): G. Morin. [Cédérom].
- DESLANDRES, Dominique (2004). *Croire et faire croire: les missions françaises au XVII^e siècle (1600-1650)*. Paris: Fayard.
- DEVEAU, Jean Michel (1989). *Le commerce rochelais face à la Révolution: correspondance de Jean-Baptiste Nairac (1789-1790)*. La Rochelle: Rumeur des Ages.
- (Dièreville, 1699-1700): voir (Gallant, 1985).
- DURDON, Frédéric (1997). *Représentation des paysages dans le Poitou d'après la carte de Cassini: étude réalisée à l'aide d'un système d'information géographique (SIG)* / dir. Dominique Guillemet. S. l.: S. n., 1997. 2 vol., 116-VI p., 44 cartes, ill. en noir, cartes en coul. Mémoire de maîtrise: Histoire moderne: Poitiers: septembre 1997.
- EVEN, Pascal (2002). *Les hôpitaux en Aunis et Saintonge sous l'Ancien Régime*. La Crèche: Geste éditions.
- EVEN, Pascal (2005). « Les collections américaines de l'intendant Michel Bégon ». CONGRÈS NATIONAL DES SOCIÉTÉS HISTORIQUES ET SCIENTIFIQUES (130; La Rochelle). Actes. Paris: CTHS.
- EXPOSITION. Hiers-Brouage, *Halle aux vivres. avril-sept. (1994). Navires et tableaux votifs de Charente-Maritime* / réd. Michel Valière, Jean Brieu, Bernard Brochard et alii. Hiers-Brouage: Syndicat mixte pour l'animation et la restauration du site de Brouage, 1994.
- FAUCHERRE, Nicolas (1996). *Places fortes, bastions du pouvoir*. Paris: Rempart. (Patrimoine vivant).
- FAUCHERRE, Nicolas (1997). « Les défenses des pertuis sous Louis XIV: Vauban ou Ferry ». *Vauban et ses successeurs en Charente-Maritime*. Paris: Association Vauban.
- FAUCHERRE, Nicolas; PROST, Philippe; CHAZETTE, Alain; LE BLANC, François-Yves (1996). *Les fortifications du littoral: la Charente-Maritime*. [Prague]: Patrimoines et Médias.
- FÉDÉRATION DES FAMILLES-SOUCHES DU QUÉBEC (2005). *Répertoire des plaques et monuments commémoratifs*. Québec: La Fédération. (Documents; 11).
- (Fiquet, 2004): voir (Augeron et Guillemet, 2004).
- FOURNIER, Marcel (1989). *Les Européens au Canada des origines à 1765*. Montréal: Éditions du Fleuve.
- FOURNIER, Marcel, coord. (1998-2007). *Fichier origines*. Québec: Fédération québécoise des sociétés de généalogie. <http://www.fichierorigine.com/index.htm>
- FOURNIER, Martin (2004). *Jardins et potagers en Nouvelle-France. Joie de vivre et patrimoine culinaire*. Sillery (Québec): Septentrion.
- FREICHE, Andrée (2004). *Michel Bégon, intendant de Louis XIV à Rochefort, ville nouvelle du XVII^e siècle: 1688-1710*. Paris: EHESS.
- (Fyson, 2001): voir (Courville et Séguin, 2001).
- GAGNÉ, Lucien; ASSELIN, Jean-Pierre, (1984). *Sainte-Anne-de-Beaupré. Trois cents ans de pèlerinage*. Sainte-Anne-de-Beaupré: Paroisse de Sainte-Anne-de-Beaupré.
- GAGNON, Denis (2003). *Deux cents ans de pèlerinages: les Mamit Innuat à Musquaro, Sainte-Anne-de-Beaupré et Sainte-Anne-d'Unamen-Shipu (1800-2000)*. Sainte-Foy (Québec): Presses de l'Université Laval.
- GAGNON, Hervé (2002). *Soigner le corps et l'âme: les hospitalières de Saint-Joseph et l'hôtel-Dieu de Montréal, XVII^e-XX^e siècles*. Sherbrooke: G.G.C.
- GALLANT, Melvin, éd. (1985). *Voyage à l'Acadie (1699-1700) / N. de Dièreville*. Moncton: Editions d'Acadie.
- GARNAULT, Emile (1898). « Le commerce rochelais. Les Rochelais et le Canada ». *Journal de la Société des Américanistes*, 1^{er} fasc., t. 2, p. 263.
- GARON, Rosaire (2005). *La pratique culturelle au Québec en 2004: recueil statistique*. Québec: Direction des politiques, de la recherche et du lectorat, Ministère de la Culture et des Communications. <http://www.bibliotheque.as-snat.qc.ca/01/mono/2005/11/830280/>
- GAUTHIER, Suzanne; SAVOIE, Gérald (1991). *Moulin à vent et maison du meunier*. Québec: Les Publications du Québec.
- GERME, Jean-Marie (1995). « François Roy ». *Le messager de l'Atlantique, amitiés généalogiques canadiennes françaises*, n° 29.
- GIGUÈRE, Georges-émile, éd. (1973). *Œuvres de Champlain. Vol. 1. 2^e éd.* Montréal: Éditions du Jour.
- GILLIS, John R., (1994). *Commemorations: The Politics of National Identity*. Princeton: Princeton University Press.
- GOULET, Denis; PARADIS, André (1992). *Trois siècles d'histoire médicale au Québec: chronologie des institutions et des pratiques, 1639-1939*. Montréal: VLB.
- GRIS, Gaëlle (1997). *Les relations de Rochefort avec les colonies d'Amérique, 1703 - 1716*. Mémoire de maîtrise: Histoire: Université de Poitiers.
- GROULX, Patrice (2001). « La commémoration de la bataille de Sainte-Foy: du discours de la loyauté à la "fusion des races" ». *Revue d'histoire de l'Amérique française*, vol. 55, n° 1, mars, p. 45-82.
- (Guillemet, 2004): voir (Augeron et Guillemet, 2004).
- HALBWACHS, Maurice. Éd. critique établie par Gérard NAMER (1950, 1997). *La mémoire collective*. Paris: Albin Michel. (Bibliothèque de l'évolution de l'humanité).

- HALBWACHS, Maurice (1994). *Les cadres sociaux de la mémoire*. Paris: Albin Michel.
- HAMELIN, Jean; PROVENCHER, Jean (1967). «La vie de relations sur le Saint-Laurent, entre Québec et Montréal, au milieu du XVIII^e siècle». *Cahiers de Géographie de Québec*, vol. 11, n° 23, septembre, p. 243-252.
- HANOTAUX, Gabriel (1913). *La France vivante en Amérique du Nord*. Paris: Hachette.
- HARRIS, R. Cole, dir. (1987). *Atlas historique du Canada. 1: des origines à 1800*. Montréal: Presses de l'Université.
- HARVEY, Fernand (2005). «La généalogie et la transmission de la culture: une approche sociologique». *Les cahiers des Dix*, n° 59, p. 287-305.
- HAVARD, Gilles (1992, 2001). *La Grande Paix de Montréal de 1701. Les voies de la diplomatie franco-amérindienne*. Montréal: Recherches amérindiennes au Québec. (Signes des Amériques). éd. en langue anglaise à Montréal: McGill-Queen's University Press, 2001.
- HAVARD, Gilles (2001). *Planter l'Arbre de paix*. Montréal: Recherches amérindiennes au Québec; Musée McCord d'histoire canadienne.
- HAVARD, Gilles (2003). *Empire et métisages: Indiens et Français dans le Pays d'En Haut, 1660-1715*. Sillery (Québec): Septentrion; Paris: Presses de l'Université de Paris-Sorbonne.
- HAVARD, Gilles; VIDAL, Cécile (2006). *Histoire de l'Amérique française*. Éd. revue. Paris: Flammarion. (Champs; 702).
- HELM, June, dir. (1981). *Subarctic. Handbook of North American Indian*, vol. 6. Washington, Smithsonian Institution.
- HÉMON, Louis (1921). *Maria Chapdelaine*. Paris: Grasset. (Les Cahiers verts).
- HOCQUET, Jean-Claude (1995). *Le Roi, le marchand et le sel: l'impôt du sel en Europe aux XIII^e et XVIII^e siècles*. Lille (Villeneuve-d'Ascq): Septentrion.
- «L'inventaire des lieux de mémoire de la Nouvelle-France en Poitou-Charentes». *In situ, revue [électronique] de l'inventaire*, n° 3. http://www.revue.inventaire.culture.gouv.fr/insitu/insitu/article.xsp?numero=3&id_article=d1b-823
- JEAN, Régis; PROULX, André (1995). *Le commerce à Place-Royale sous le régime français*. Gouvernement du Québec: Ministère de la Culture et des Communications.
- JEAN, Yves (2000). «Les nouveaux territoires de Poitou-Charentes. Agglomérations, Pays, Intercommunalités.» *Les Cahiers de l'I.A.A.T.*, n° 3.
- JEAN-HAFFNER, Luce (1989). *Les quatre frères Jean*. Sillery (Québec): Septentrion.
- JEDLOWSKI, Paolo (2001). «Memory and Sociology: Themes and Issues». *Time & Society*, 10 (1), p. 29-44.
- JETTÉ, René (1993). «Les pionniers de la généalogie au Québec» *Cap-aux-Diamants*, n° d'été, p. 14.
- (Joutard et Wien, 2005): voir Premières rencontres... (2005).
- (Kalm, 1749): voir (Rousseau et Béthune, 1977).
- (Laberge, 2001): voir (Courville et Seguin, 2001).
- LABERGE, Alain; MATHIEU, Jacques (1996). «L'expansion de l'écoumène». *Population et territoire* / dir. Serge Courville. Sainte-Foy (Québec): Presses de l'Université Laval. (Atlas historique du Québec).
- LACHANCE, André (2004). *Vivre en ville*. Outremont (Québec): Libre expression.
- LAFABRE, Marie-Claire (2000). «Usages et mésusages de la notion de mémoire». *Critique internationale*, n° 7, avril, p. 48-57.
- LA MORANDIÈRE, Charles de (1962). *Histoire de la pêche française de la morue en Amérique septentrionale des origines à 1789*. Paris: G.-P. Maisonneuve et Larose.
- Lancôt (2003): voir Bibliothèque et Archives du Canada.
- LANDRY, Yves (1992). *Orphelines en France, pionnières au Canada: les Filles du roi au XVII^e siècle; suivi d'un Répertoire biographique des Filles du roi*. Montréal: Leméac.
- L'ANGLAIS, Paul-Gaston (1994). *Les modes de vie à Québec et Louisbourg au milieu du XVIII^e siècle à partir de collections archéologiques. Tome 2: Louisbourg*. Québec: Ministère de la Culture et des Communications.
- LARIN, Robert (1998). *Brève histoire des protestants en Nouvelle-France et au Québec (XVI^e-XIX^e siècles)*. Granby: Éditions de la Paix.
- (Laroche, 2003): voir (Roy, 2003).
- LASSERRE, Jean-Claude (1997). «La démarche de l'Inventaire général». *Patrimoine, temps, espace: patrimoine en place, patrimoine déplacé* / dir. François Furet. Paris: Fayard et Éditions du patrimoine, p. 289-292. (Actes des Entretiens du patrimoine).
- LAUZON, Daniel et Roy, Alain (2003): voir «L'inventaire des lieux de mémoire...»
- LEBEL, Jean-Marie; ROY, Alain (2000). *Québec, 1900-2000. Le siècle d'une capitale*. Québec: MultiMondes.
- LEBLANC, Gilles (1999). *Guide des pèlerinages et lieux de prière au Québec*. Montréal: Hurtubise-HMH.
- LECUILLIER, Guillaume; REGION BRETAGNE. INVENTAIRE GÉNÉRAL DU PATRIMOINE CULTUREL (2004). *Fortifications littorales: les poudreries et poudrières: enquête thématique régionale (fortifications littorales)*. http://www4.culture.fr/patrimoine/patrimoine_architectural_et_mobilier/sribzh/main.xsp?execute=showdocument&id=MERIMEEIA29002302
- LEJEUNE, P. (1972). «Relation de ce qui s'est passé dans le pays des Hurons en l'année 1636». *Relations des Jésuites, 1611-1636, tome 1*. Montréal: Éditions du Jour.
- LEM, Éric (2002). «Le régiment suisse de Rochefort (1720-1763)». *Écrits d'Ouest*, n° 10, p. 1-8.
- LESSARD, Michel; MARQUIS, Huguette (1972). *Encyclopédie de la maison québécoise*. Montréal: Éditions de l'Homme.
- LESSARD, Rénald (1994). *Pratique et praticiens en contexte colonial: le corps médical canadien aux XVII^e et XVIII^e siècles*. Sainte-Foy (Québec): Presses de l'Université Laval.
- LÉTOURNEAU, Firmin (1968). *Histoire de l'agriculture (Canada français)*. Montréal: Imprimerie populaire.
- LITALIEN, Raymonde (1993). *Les explorateurs de l'Amérique du Nord, 1492-1795*. Sillery (Québec): Septentrion.
- LITALIEN, Raymonde; VAUGEOIS, Denis, dir. (2004). *Champlain: la naissance de l'Amérique française*. Sillery (Québec): Septentrion; Paris: Nouveau Monde.
- LITALIEN, Raymonde; PALOMINO, Jean-François; VAUGEOIS, Denis (2007). *La mesure d'un continent. Atlas historique de l'Amérique du Nord, 1492-1814*. Sillery (Québec): Septentrion; Paris: Presses de l'Université de Paris-Sorbonne.
- (Loewen et Cloutier, 2003): voir (Roy, 2003).

- LUNN, Alice Jean E. (1986). *Développement économique de la Nouvelle-France (1713-1760)*. Montréal: Presses de l'Université de Montréal.
- MacBeath (2003): voir Bibliothèque et Archives du Canada.
- MACHENAUD, Roger (1995). *Ardillières en Aunis*. S. l.: Jean-Marie Pierre.
- MALAUSSÉNA, Katia; GROULX, Patrice (1998). «*Lieux de mémoire*» en France et au Québec: convergences et divergences. Rapport du séminaire de travail organisé par la Commission franco-québécoise des lieux de mémoire communs, la CEFAN, le CELAT et le Département d'histoire de l'Université Laval. Octobre.
- MALRAUX, André (1964). *Discours d'installation de la Commission nationale de l'Inventaire*. 14 avril.
- MARCIL REID, Eileen (1995). *The Charley-Man. A History of Wooden Shipbuilding at Québec, 1763-1893*. Kingston: Quarry Press.
- MARTIN, Paul-Louis (1999). *À la façon du temps présent: trois siècles d'architecture populaire au Québec*. Sainte-Foy (Québec): Presses de l'Université Laval. (Géographie historique).
- MARTIN, Paul-Louis (2002). *Les fruits du Québec: histoire et traditions des douceurs de la table*. Sillery (Québec): Septentrion.
- MARTIN, Paul-Louis; MORISSET, Pierre (1996). *Promenades dans les anciens jardins du Québec*. Montréal: Boréal.
- MATHIEU, Jacques (1971). *La construction navale royale à Québec, 1739-1759*. Québec: Société historique de Québec.
- MATHIEU, Jacques (2001). *La Nouvelle-France. Les Français en Amérique du Nord, xv^e-xviii^e siècles*. Sainte-Foy (Québec): Presses de l'Université Laval.
- MATHIEU, Jacques; DAVIAULT, André (1998). *Le premier livre de plantes du Canada: les enfants des bois du Canada au Jardin du Roi à Paris en 1635*. Sainte-Foy (Québec): Presses de l'Université Laval.
- MATHIEU, Jacques, LESSARD, Rénald; LAROUCHE, Jeannette (1987). «*Peuplement colonisateur au xviii^e siècle dans le gouvernement de Québec*». *Peuplement colonisateur aux xvii^e et xviii^e siècles* / dir. Jacques Mathieu et Serge Courville. Sainte-Foy (Québec): Presses de l'Université Laval. (Cahiers du CELAT; 8).
- MELISSON, Céline (2004). *Les officiers du roi en Nouvelle-France. Pouvoirs et sociabilités des «fonctionnaires coloniaux» 1663-1760*. Mémoire de Diplôme d'études approfondies: Université de La Rochelle.
- MÉMAIN, René (1937). *La Marine de guerre sous Louis XIV. Le matériel. Rochefort arsenal moderne de Colbert*. Poitiers: Société française d'imprimerie et de librairie; Paris: Hachette.
- MERGNAC, Marie-Odile, dir. (2003). *La généalogie, une passion française*. Paris: Autrement. (Mutations; 224).
- MIDDLETON, David; EDWARDS, Derek. éd. (1990). *Collective Remembering*. London: Sage.
- MORILLON, Claude (1970). *Hommes du xvii^e siècle au travail: la reconquête du Marais poitevin, principalement dans la région de Vix, Maillé, Maillezais. Étude d'une société de dessèchement*. Mémoire de maîtrise: Histoire: Université de Poitiers.
- MORIN, Francis (1990). *Les faïenceries de Marans et de La Rochelle*. La Rochelle: Rupella.
- MORISSET, Gérard (1949, 1980). *L'architecture en Nouvelle-France*. Québec: éd. du Pélican.
- MORISSET, Lucie K.; NOPPEN, Luc (2003). «*De la ville idéale à la ville idéale: l'invention de la place royale à Québec*». *Revue d'histoire de l'Amérique française*, vol. 56, n° 4, p. 453-479.
- MOUSNIER, Mireille; CAILLE, Brigitte; BÉGOT, Danielle (1990). *Atlas historique du patrimoine sucrier de la Martinique: xvii^e-xx^e s.* Paris: L'Harmattan.
- MOUSSETTE, Marcel (2005). «*Un univers sous tension: les nations amérindiennes du Nord-Est de l'Amérique du Nord au xvi^e siècle*». *Les Cahiers des dix*, 59, p. 149-177.
- MUSSET, Georges (1888). *Les faïenceries rochelaises*. La Rochelle: Georges Musset.
- NAMER, Gérard (1987). *Mémoire et société*. Paris: Méridiens Klincksieck.
- NOËL, Dave (s. d.). «*Les structures judiciaires*». *La justice sous le régime français*. Gouvernement du Québec: Ministère de la Justice. <http://www.justice.gouv.qc.ca/francais/ministere/histoire/structures.htm>
- NOPPEN, Luc (1983). «*La maison québécoise: un sujet à redécouvrir*». *Architectures: la culture dans l'espace* / dir. André Robitaille. Québec; Montréal: Institut québécois de la recherche sur la culture; Leméac, p. 69-103.
- NOPPEN, Luc; MORISSET, Lucie K. (1998). *Québec de roc et de pierres. La capitale en architecture*. Québec: MultiMondes.
- NORA, Pierre, dir. (1984). *Les lieux de mémoire*. Paris: Gallimard. (Bibliothèque illustrée des histoires; 3).
- PARADIS, Kathy; GAGNON, Laval (1999). *La tournée des vieux moulins à vent du Québec*, Cap-Saint-Ignace, La Plume d'oie.
- PARENT, Jean-Claude (1984). *Histoire et développement des routes anciennes sous l'Ancien Régime, 1650-1760*. Ottawa: Parcs Canada. (Rapport sur microfiche; 259).
- PAULETTE, Claude (1988). *Place-Royale. Les familles souches*. Gouvernement du Québec: Ministère des Affaires culturelles.
- PELLETIER, Louis (1993). *Le clergé en Nouvelle-France, étude démographique et répertoire biographique*. Montréal: Presses Universitaires de Montréal.
- PETRONAS (1990). *Heritage Mapbook of Peninsular Malaysia*. Malaysia: Falcon Press.
- PFISTER-LANGANAY, Christian (2005). *Constructeurs, charpentiers et navires à Dunkerque du xvii^e au xx^e siècle*. Dunkerque: Société dunkerquoise d'histoire et d'archéologie.
- PORTER, John R.; BÉLISLE, Jean (1986). *La sculpture ancienne au Québec. Trois siècles d'art religieux et profane*. Montréal: Éditions de l'Homme.
- Pothier (1969): voir Bibliothèque et Archives du Canada.
- POUPART, Benoît (1997). *De Brouage au Canada: attraction urbaine et émigration coloniale au xvii^e siècle*. Mémoire de maîtrise: Histoire: Université de La Rochelle.
- POUSSOU, Jean-Pierre (1983). *Bordeaux et le Sud-Ouest au xviii^e siècle: croissance économique et attraction urbaine*. Paris: Touzot.
- PREMIÈRES RENCONTRES FRANCO-QUÉBÉCOISES SUR LES LIEUX DE MÉMOIRE COMMUNS (2001; POITIERS, LA ROCHELLE) [2005]. *Mémoires de Nouvelle-France: de France en Nouvelle-France. Actes* / dir. Philippe Joutard, Thomas Wien. Rennes: Presses universitaires de Rennes. Contributions de Mickaël Augeron et Didier Poton: «*La Rochelle, port canadien: le négoce protestant et la Nouvelle-France*»; Georges Coste et Dominique Guillemet: «*Mémoires de la Nouvelle-France en Poitou-Charentes: de l'His-*

- toire à l'invention et [inventaire] du patrimoine».
- PUAUD, Olivier (2005). *Les engagés de la Compagnie de l'île Saint Jean (1720-1724)*. Mémoire de Master 1: Université de Poitiers.
- QUÉBEC (PROVINCE). LÉGISLATURE (1883). *Collection de manuscrits contenant lettres, mémoires, et autres documents historiques relatifs à la Nouvelle-France, recueillis aux archives de la province de Québec, ou copiés à l'étranger mis en ordre et édités sous les auspices de la législature de Québec avec table, etc. Vol. 2*. Québec: Imprimerie A. Coté et Cie.
- RICHAUDEAU, Pierre-François, éd. (1876). *Lettres de la révérende mère Marie de l'Incarnation née Marie Guyard première supérieure du monastère des ursulines de Québec*. Paris: Librairie internationale catholique.
- RICKETTS, Shannon (1996). «Cultural Selection and National Identity: Establishing Historic Sites in a National Framework, 1920-1939». *The Public Historian*, vol. 18, n° 3, Summer, p. 23-41.
- (Rieth, 2003): voir (Roy, 2003).
- RIGAUD, Jacques (1980). «Mémoire collective et patrimoine architectural». *Monuments historiques*, n° 107, p. 8-12.
- ROCHAS D'AIGLUN, Albert de (1972). *Vauban. Sa famille et ses écrits; ses oisivetés et sa correspondance. Analyse et extraits*. Genève: Slatkine Reprints.
- ROMPILLON, Samantha (à paraître), *Portrait et itinéraires de l'immigrant dans la vallée du Saint-Laurent au XVIII^e siècle*, Thèse de doctorat en histoire, Université Laval, Québec.
- ROUET, Damien (1994). *L'insertion des Acadiens dans le Haut-Poitou et la formation d'une entité agraire nouvelle: de l'Ancien-Régime au début de la monarchie de juillet (1773-1830)*. Thèse de doctorat: Université de Poitiers.
- ROUSSEAU, François (1989). *La croix et le scalpel, histoire des augustines et de l'hôtel-Dieu de Québec, tome 1: 1639-1892*. Sillery (Québec): Septentrion.
- ROUSSEAU, Jacques et Guy; BÉTHUNE, Guy, trad. (1977). *Voyage de Pehr Kalm au Canada en 1749*. Montréal: P. Tisseyre. Trad. du suédois P. Kalms renskrivna dagbok fran resan till America.
- ROY, Alain (1996). «L'artefact et son édicification sociale en symbole identitaire: le cas du Vieux-Québec, 1945-1963». *Folklore canadien*, vol. 8, n° 2, p. 51-68.
- ROY, Alain (2000). *Projet d'inventaire du patrimoine immobilier de la Nouvelle-France: cadre de planification. Rapport présenté à la Commission des biens culturels du Québec et au ministère de la Culture et des Communications du Québec*.
- (Roy, 2004): voir (Augeron et Guillemet, 2004).
- ROY, Alain (2007). «Les voies du paysage». *Continuité*, n° 114, automne, p. 16-20.
- ROY, Alain; ST-HILAIRE, Marc (2002). *Atlas historique du patrimoine immobilier de la Nouvelle-France: perspectives, concepts, éléments de contenu*. Québec: CIEQ (rapport de recherche).
- ROY, C., dir. (2003). *Mer et monde. Questions d'archéologie maritime*. Québec: Association des archéologues du Québec. Contributions de Daniel Laroche: «Précis sur l'existence et l'usage des pirogues monoxyles ou bateaux de bois au Québec et en Amérique»; Brad Loewen et Céline Cloutier: «Le chantier naval royal à Québec et le savoir maritime au XVIII^e siècle»; Éric Rieth: «La pirogue 2 de Mortefon (Charente-Maritime): remarques sur l'architecture monoxyle et le «système nautique» du bassin de la Charente au Moyen Âge».
- ROY, Pierre-Georges (1930). *La ville de Québec sous le Régime français*. Québec: Rédempti Paradis imprimeur du Roi.
- RUDIN, Ronald (2005). *L'histoire dans les rues de Québec: la célébration de Champlain et de Mgr de Laval, 1878-1908*. Sainte-Foy: Presses de l'Université Laval.
- SABOURIN, Paul (1997). «Perspective sur la mémoire sociale de Maurice Halbwachs». *Sociologie et sociétés*, vol. XXIX, n° 2, automne, p. 139-161.
- (St-Hilaire, 2004): voir (Augeron et Guillemet, 2004).
- SAINTE-PIERRE, Serge (1992). *Les modes de vie des habitants et des commerçants de Place-Royale: 1660-1760*. Québec: Publications du Québec. (Patrimoines; 79).
- SAMSON, Roch (1998). *Les Forges du Saint-Maurice: les débuts de l'industrie sidérurgique au Canada, 1730-1883*. [Québec]: Patrimoine canadien, Parcs Canada; Presses de l'Université Laval.
- SANFAÇON, Roland (1956). *Le premier chemin royal de Québec à Montréal sur la rive nord du fleuve Saint-Laurent*. Thèse de licence: Histoire: Québec, Université Laval.
- SAUVÉ, Louise, dir. (1989). *Peuples autochtones de l'Amérique du Nord. De la réduction à la coexistence*. Montréal, Télé-université.
- SAUZEAU, Thierry (2003). «Les derniers morutiers d'Aunis et Saintonge (1762 - 1792)». PREMIÈRES JOURNÉES D'HISTOIRE DE LA GRANDE PÊCHE, Commission française d'histoire maritime, délégation Normandie (24-25 sept. 1999; Granville). Actes. Saint-Lô: Société d'archéologie et d'histoire de la Manche, p. 63-81.
- SAUZEAU, Thierry (à paraître). «Rochefort et les Amériques, XVII^e-XVIII^e siècle». *La Rochelle et Rochefort, les Amériques en partage. Ressources documentaires / dir. Mickaël Augeron et Mona Huerta*. À paraître à Paris: Karthala.
- SEGUIN, Marc (1998). «Les débuts de la pêche saintongaise à Terre Neuve (1546-1570)». COLLOQUE (18-20 avril 1995; Rochefort, Centre international de la mer). *Les sociétés littorales du Centre-Ouest atlantique de la Préhistoire à nos jours*. Poitiers: Société des Antiquaires de l'Ouest.
- (Seguin, 2004): voir (Augeron et Guillemet, 2004).
- SÉGUIN, Robert-Lionel (1963). *L'habitant aux XVII^e-XVIII^e siècles*. Sainte-Foy (Québec): Presses de l'Université Laval.
- Standen (1974 et 2000): voir Bibliothèque et Archives du Canada.
- SUIRE, Yannis (2006). *Le Marais poitevin: une écohistorie du XVI^e à l'aube du XX^e siècle / préf. Dominique Barjot*. La Roche-sur-Yon: Centre vendéen de Recherches historiques. D'après *L'homme et l'environnement dans le Marais poitevin, seconde moitié du XVI^e siècle - début du XX^e siècle*. Thèse de l'école des Chartes: 2002; thèse de doctorat: Université Paris IV-Sorbonne: 2004.
- SYMONS, Thomas B., dir. (1997). *Les lieux de la mémoire: la commémoration du passé au Canada*. Ottawa: Société royale du Canada.

- TABLE RONDE (23-25 SEPTEMBRE 1986; SALINE ROYALE D'ARC-ET-SENANS) [1987]. *Le Roi, le marchand et le sel. Actes / dir. Jean-Claude Hocquet*. Lille: Presses universitaires de Lille.
- TAILLEMITE, Etienne (2002). « Pierre Martin ». *Dictionnaire des marins*. Paris: Taillandier.
- TAIRRAZ, Monique (2001). *Jardins d'un autre temps. Deux jardins dans l'esprit de la Nouvelle-France*. Montréal: Musée du château Ramezay et de la maison Saint-Gabriel.
- TANGUAY, Cyprien (1871-1890). *Dictionnaire généalogique des familles canadiennes depuis la fondation de la colonie jusqu'à nos jours*. Montréal: Eugène Sénécal (7 vol.).
- TAYLOR, Christopher James (1990). *Negotiating the Past: The Making of Canada's National Historic Parks and Sites*. Montréal; Kingston: McGill-Queens University Press.
- TÉSIO, Stéphanie (2005). « De la Croix Avranchin à Québec, Jean-François Gaultier, médecin du roi, de 1742 à 1756 ». *Les Annales de Normandie*, n° 5, p. 403-426.
- THORPE, Frederick John (1980). *Remparts lointains: la politique française des travaux publics à Terre-Neuve et à l'Île Royale, 1695-1758*. Ottawa: Éditions de l'université d'Ottawa.
- THORPE, Frederick John (1997). « La pierre de taille des Charentes et les colonies françaises ». *Revue d'histoire de la culture matérielle = Material History Review*. Musée National des Sciences et de la Technologie, n° 46, p. 66-72.
- TRAQUAIR, Ramsay (1947). *The Old Architecture of Quebec: A Study of the Buildings Erected in New France from the Earliest Explorers to the Middle of the Nineteenth Century*. Toronto: Macmillan.
- TRÉPANIÉ, Paul (2001). *Le patrimoine des augustines du monastère de l'hôtel-Dieu de Québec: étude de l'architecture*. Gouvernement du Québec: Ministère de la Culture et des Communications.
- TRÉPANIÉ, Paul (2002). *Le patrimoine des augustines du monastère de l'hôpital général de Québec: étude de l'architecture*. Gouvernement du Québec: Ministère de la Culture et des Communications.
- (Treuil, Denier, Guillemet 2004): voir (Augeron et Guillemet, 2004).
- TRIBOT, Élodie (2004). *Conception d'un itinéraire culturel sur la Nouvelle-France*. Québec: CIEQ.
- TRIGGER, Bruce, G., dir. (1978). *Northeast. Handbook of North American Indian*, vol. 15. Washington, Smithsonian Institution.
- TRIGGER, Bruce, G. (1989). *Les Amérindiens et l'âge héroïque de la Nouvelle-France*. Ottawa, Société historique du Canada (Brochure historique no. 30).
- TRUDEL, François (1978). *The Inuit of Soutern Labrador and the Development of French Sedentary Fisheries (1700-1766)*. Ottawa, National Museum of Man Mercury Series (Paper no. 40).
- TRUDEL, François (1991). *Les relations entre les Français et les Indiens au Québec méridional (1694-1760)*. Ottawa, Carleton University (Papers of the Twenty-Second Algonquian Conference)
- TRUDEL, Marcel (1963). *Histoire de la Nouvelle-France. Vol. I: Les vaines tentatives, 1524-1603. Vol. II: Le comptoir, 1604-1627. Vol. III: La seigneurie des Cent-Associés, 1627-1663*. Montréal; Paris: Fides.
- TRUDEL, Marcel (1968). *Initiation à la Nouvelle-France: histoire et institutions*. Montréal: Holt, Rinehart et Winston.
- TRUDEL, Marcel (1974). *Les débuts du régime seigneurial au Canada*. Montréal: Fides.
- TRUDEL, Marcel (1998). *Le terrier du Saint-Laurent en 1674*. Montréal: éd. du Méridien.
- TUCK, James; GRENIER, Robert (1989). *Red Bay, Labrador. World whaling capital AD 1550-1600*. Saint-Jean-de-Terre-Neuve: Atlantic Archaeology.
- (Turgeon, 2004): voir (Augeron et Guillemet, 2004).
- (Valière, 1994): voir Exposition, Hiers-Brouage (1994).
- (Vidal, 2004): voir (Augeron et Guillemet, 2004).
- VIGIER, Fabrice (2002). « Une Indienne du Canada à Poitiers à la fin de la Guerre de Sept ans », *Revue historique du Centre-Ouest*, n° 1, p. 172-173.
- VIROL, Michèle (2003). *Vauban. De la gloire du roi au service de l'État*. Seyssel: Éditions Champ Vallon.
- WASHBURN, Wilcomb, E., dir. (1988). *History of Indian-White Relations. Handbook of North American Indian*, vol. 4. Washington, Smithsonian Institution.
- WASTENSON, Leif, éd. (1990). *National Atlas of Sweden. Vol. 11. Cultural Heritage and Preservation*. Stockholm: SNA Publishing.
- WELDMAN, Carl (1985). *Atlas of the North American Indian*. New York, Facts on File Publication.
- WHITEHEAD, Ruth Holmes (1986) *The old man told us. Excerpts from Micmac History, 1500-1950*. Halifax, Nimbus.
- Zoltvany (1969): voir Bibliothèque et Archives du Canada.
- ZYSBERG, André (1987). *Les galériens. Vies et destins de 60000 forçats sur les galères de France, 1680-1748*. Paris: Seuil.